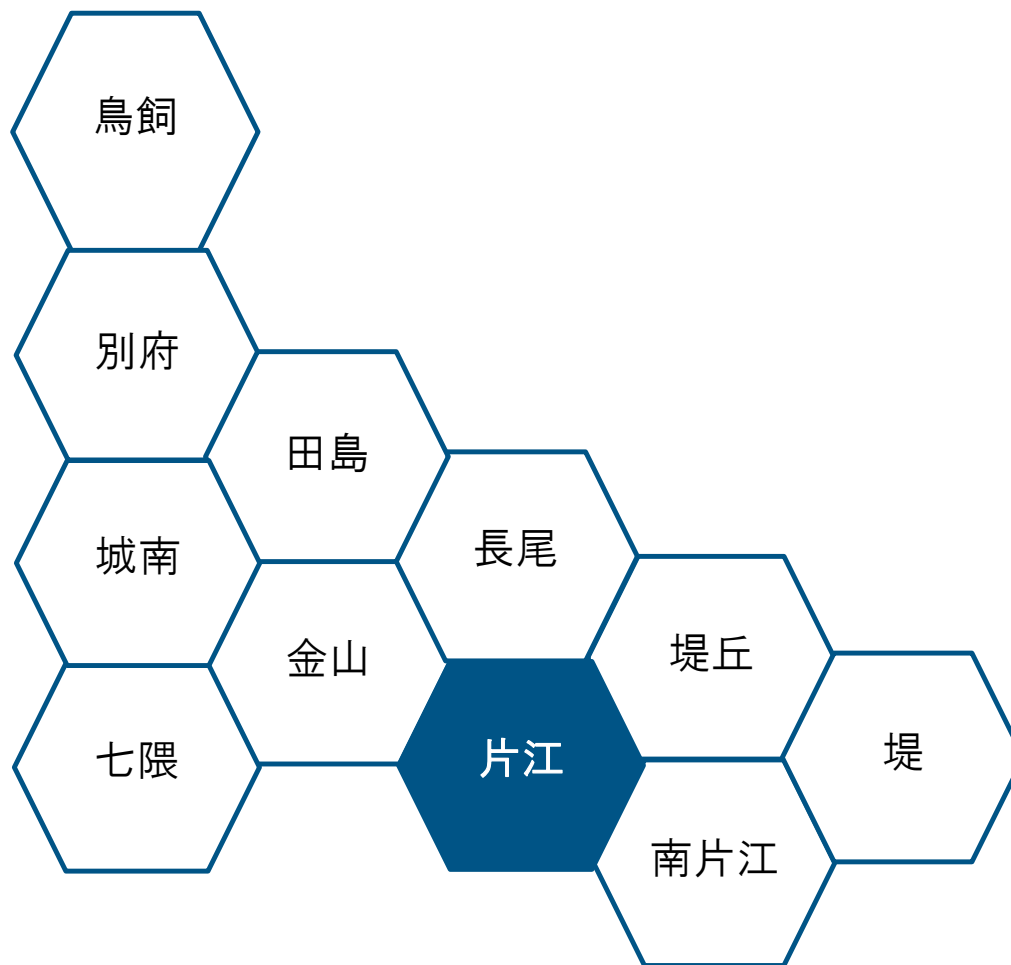


片江 校区 データ集



目

校区の概要

1 校区の概要・位置	-----	(1)
------------	-------	-----

人口・世帯数

2 人口・世帯数	-----	(2)
3 人口の構成	-----	(3)
4 高齢者・6歳未満の子どものいる世帯	-----	(4)
5 小学校児童数の推移	-----	(5)
6 労働力人口	-----	(6)
7 転出・転入者の状況	-----	(7)

福祉と健康

8 出生数と出生率	-----	(8)
9 死亡数と死亡率	-----	(9)
10 健(検)診受診状況	-----	(10)
11 医療・福祉施設等	-----	(11)

次

その他のデータ

12 住宅の所有・種類	-----	(13)
13 事業所・従業者数	-----	(14)
14 犯罪発生件数	-----	(15)

地域の団体と活動

15 自治協議会の関連団体	-----	(16)
16 自治協議会活動・その他校区内活動	-----	(17)

施設等の位置・マップ

17 施設・公園・文化財等	-----	(18)
18 防災マップ	-----	(19)

片江 校区の概要

西の堤池公園

池を囲むように配置された遊歩道は「健康さわやかロード」と呼ばれる

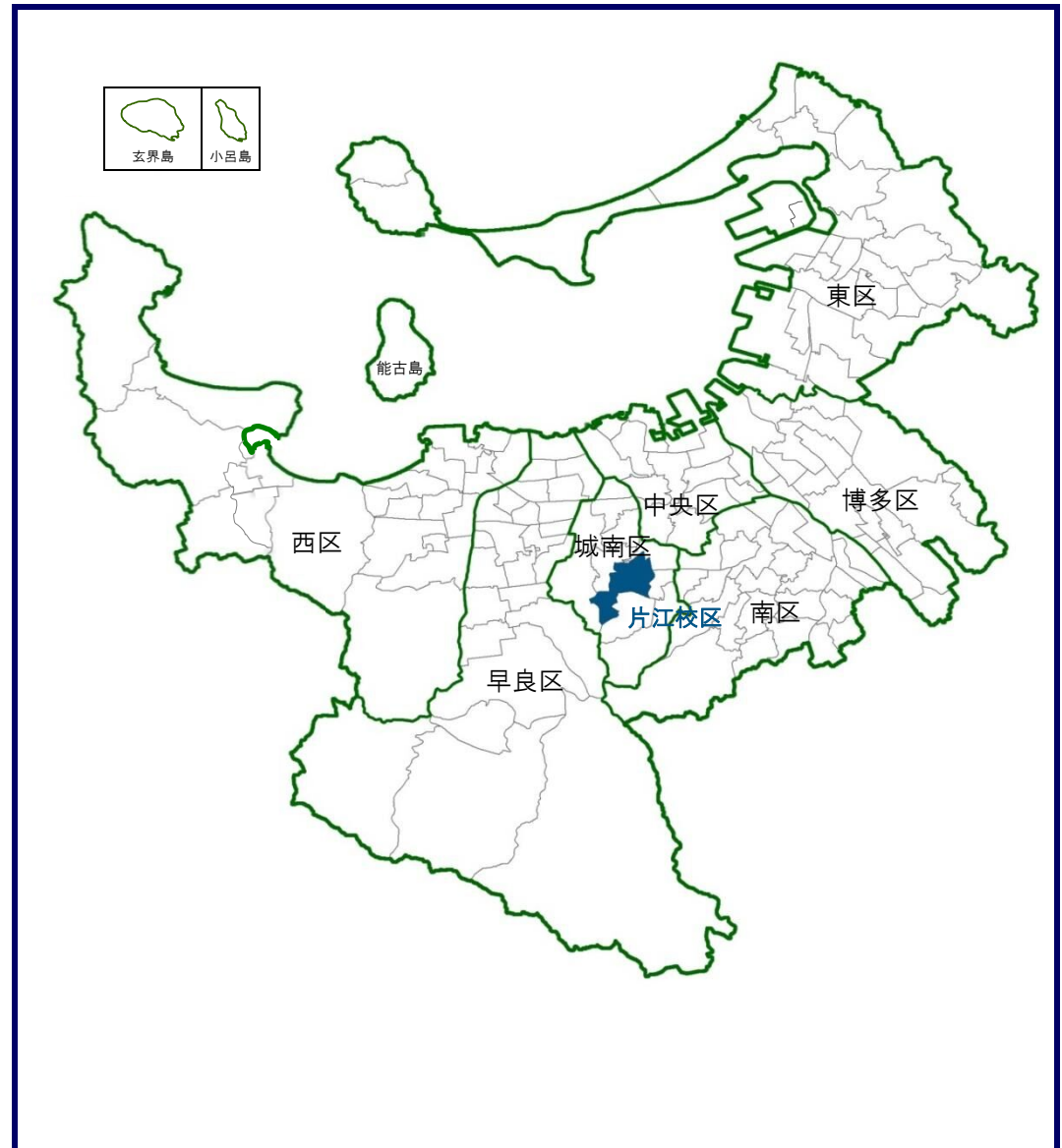


片江校区は油山のふもとにあって、緑あふれる豊かな自然環境に恵まれています。校区を東西に福大通りや平成外環通り・福岡高速5号線が貫き、中心部を片江川が流れています。

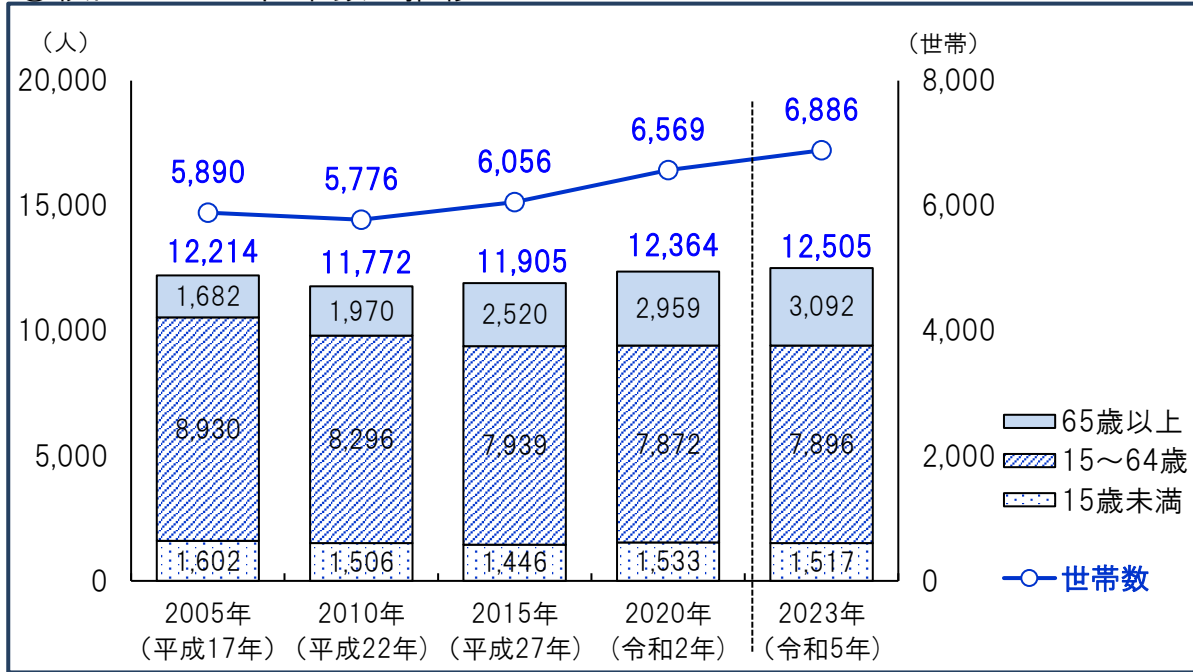
校区は、片江、神松寺、西片江の各地区からなり、幹線道路の整備などに伴って開発が進み人口が急増しました。また、福岡大学と隣接しているため、大学生の割合が比較的高くなっています。

校区内には、城南市民センター、城南図書館、城南市民プール、城南消防署などの文化・教育・体育・消防などの公共施設が集まっています。城南市民センター隣の西の堤池公園は、開放感あふれる水辺の公園で、多くの人々の憩いの場として親しまれており、健康さわやかロードと呼ばれる1周700mのコースは、ウォーキングする人々で賑わいをみせています。

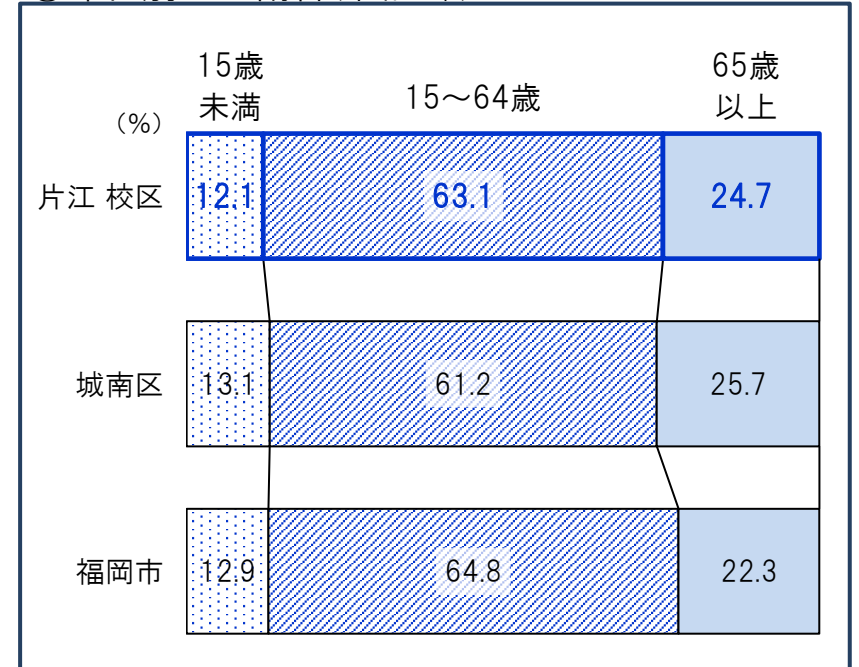
片江 校区の位置



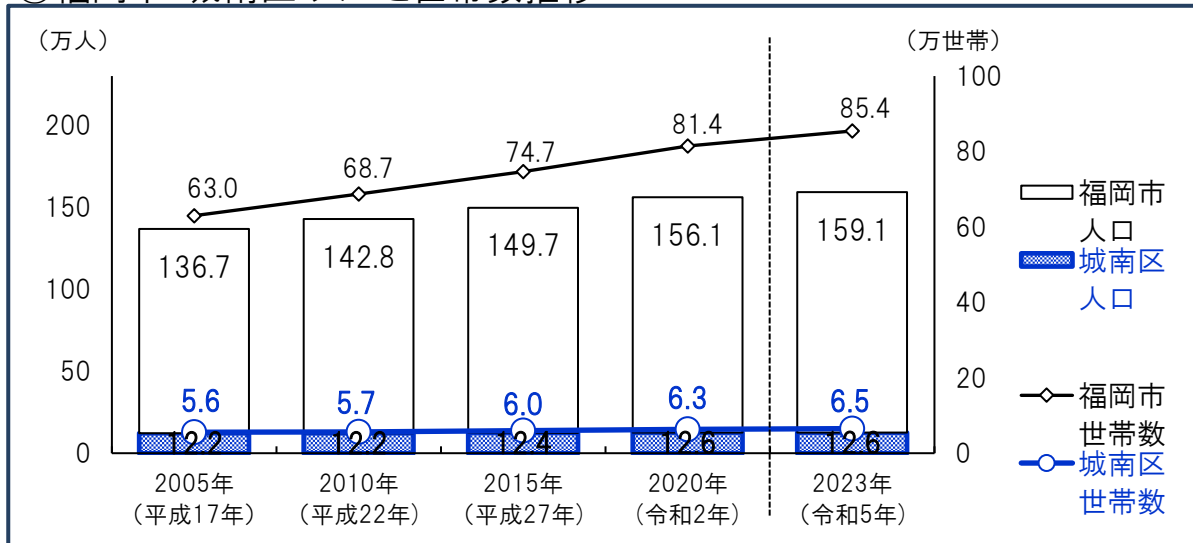
①校区の人口・世帯数の推移



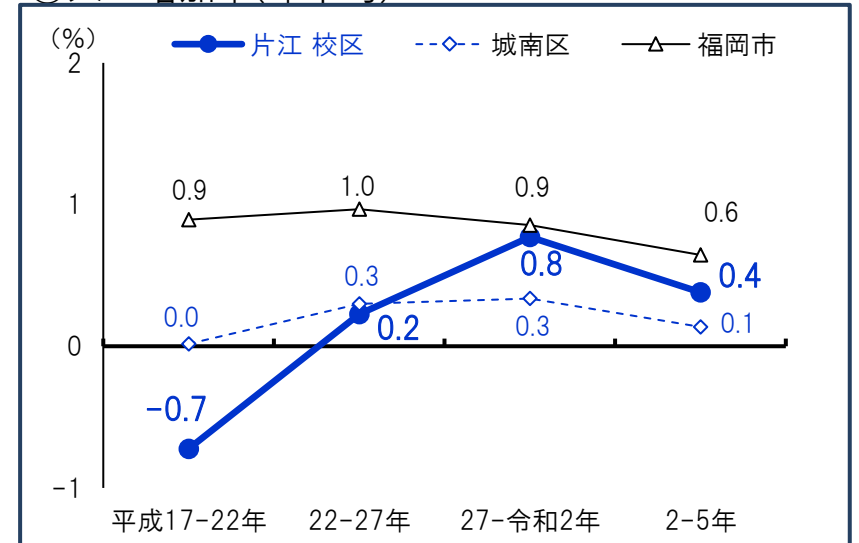
③年代別人口割合(令和5年)



②福岡市・城南区 人口と世帯数推移




④人口増加率(年平均)




資料:福岡市住民基本台帳(各年9月末時点・校区は日本人のみ・平成27年以降の市・区は外国人含む)*住民票未登録者を含まないため国勢調査人口より少ない値となっています。


①校区の男女・年齢区分別人口(令和5年)



②城南区の男女・年齢区分別人口



③福岡市の男女・年齢区分別人口



④高齢化の状況

65歳以上人口割合(%)	
片江校区	24.7
城南区	25.7
福岡市	22.3
75歳以上人口割合(%)	
片江校区	12.6
城南区	13.4
福岡市	11.5

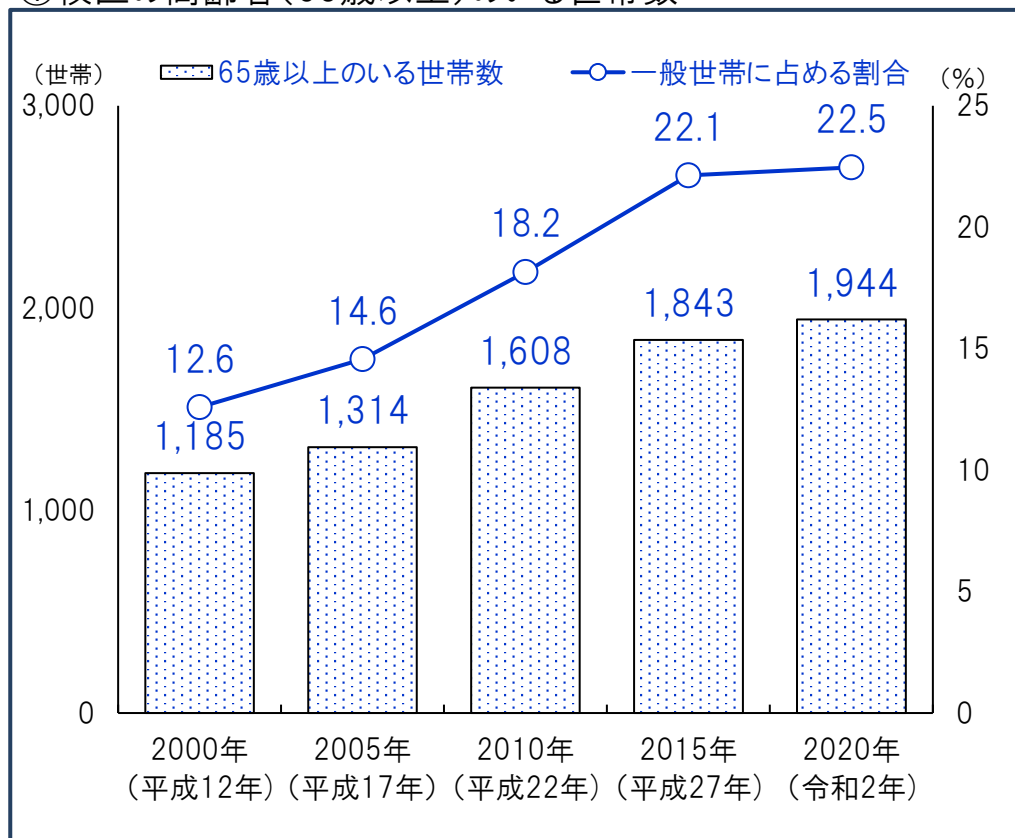
⑤人口男女比

	男性 (%)	女性 (%)
片江校区	50.4	49.6
城南区	47.3	52.7
福岡市	47.4	52.6

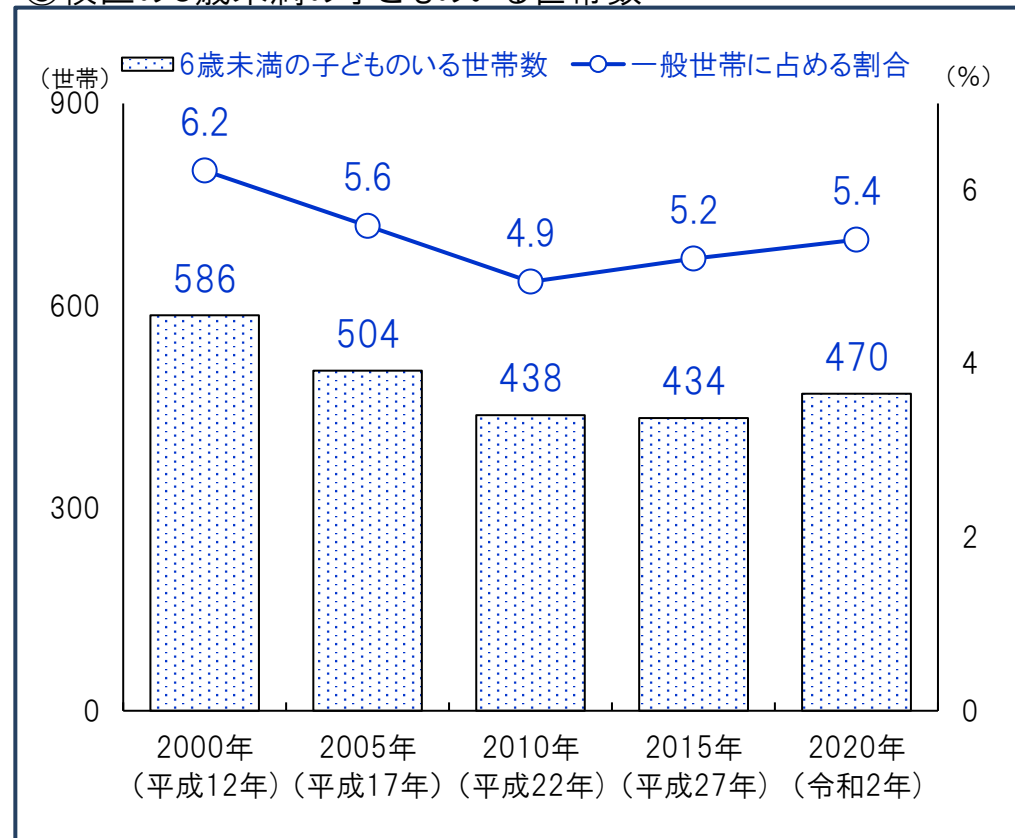
()内は割合

資料:福岡市住民基本台帳(9月末時点・校区は日本人のみ)

①校区的高齢者(65歳以上)のいる世帯数



③校区的6歳未満の子どものいる世帯数



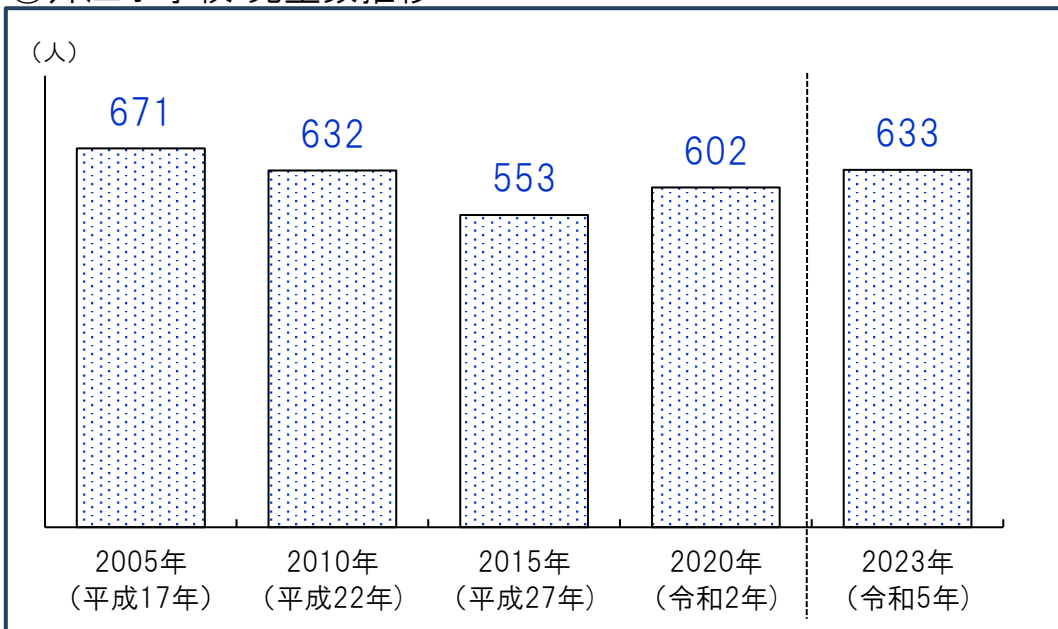
②高齢者(65歳以上)のいる世帯割合(2020年)

	65歳以上のいる世帯総数	65歳以上のみの世帯	ともに65歳以上夫婦のみ世帯	65歳以上1人暮らし世帯
片江 校区	22.5%	13.9%	5.7%	8.0%
城南区	30.9%	19.8%	7.9%	11.3%
福岡市	26.9%	17.2%	6.7%	9.8%

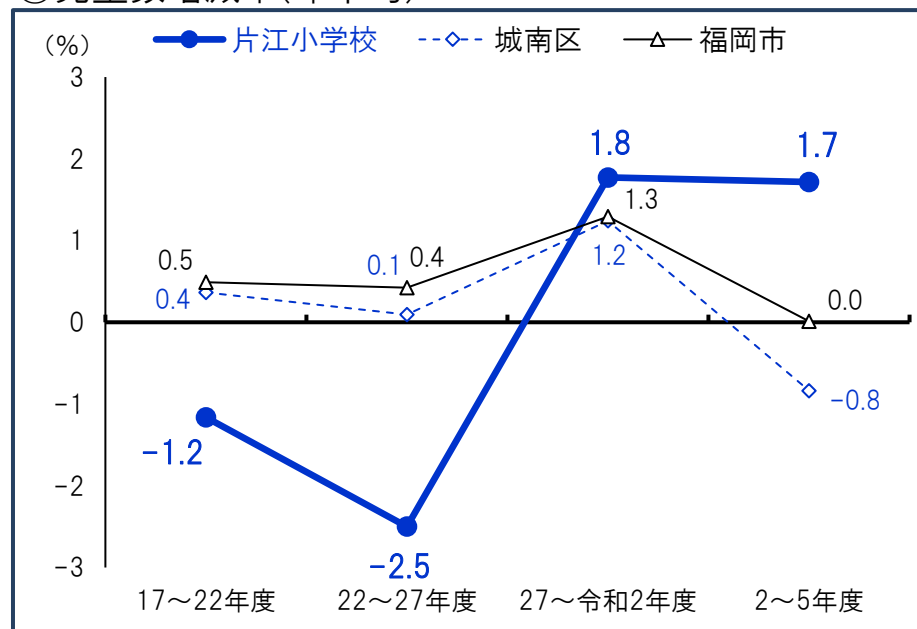
④6歳未満の子どものいる世帯割合推移

	2000年 (平成12年)	2005年 (平成17年)	2010年 (平成22年)	2015年 (平成27年)	2020年 (令和2年)
片江 校区	6.2%	5.6%	4.9%	5.2%	5.4%
城南区	8.3%	8.2%	7.9%	7.8%	6.9%
福岡市	9.7%	9.2%	8.5%	8.3%	7.5%

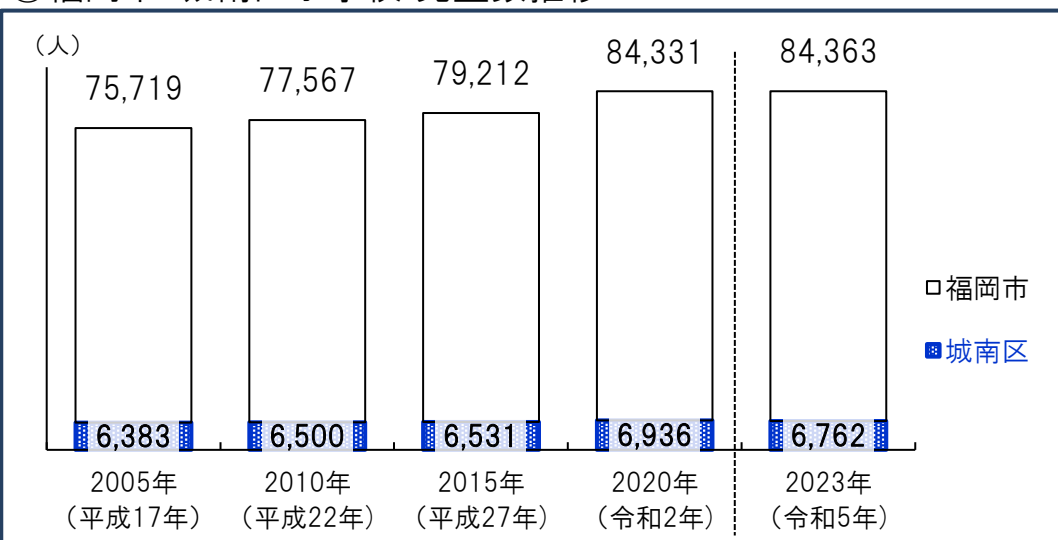
①片江小学校 児童数推移



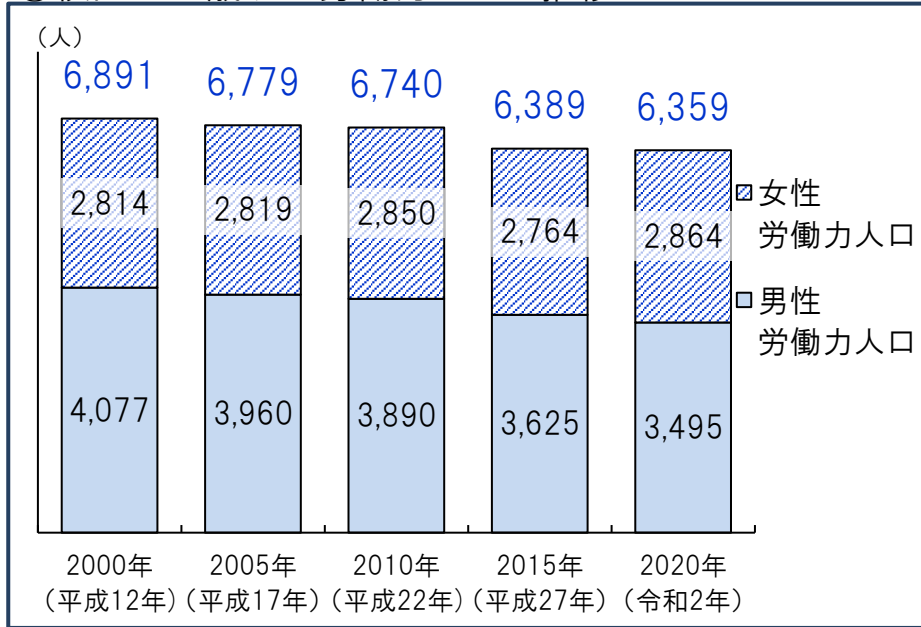
③児童数増減率(年平均)



②福岡市・城南区小学校 児童数推移

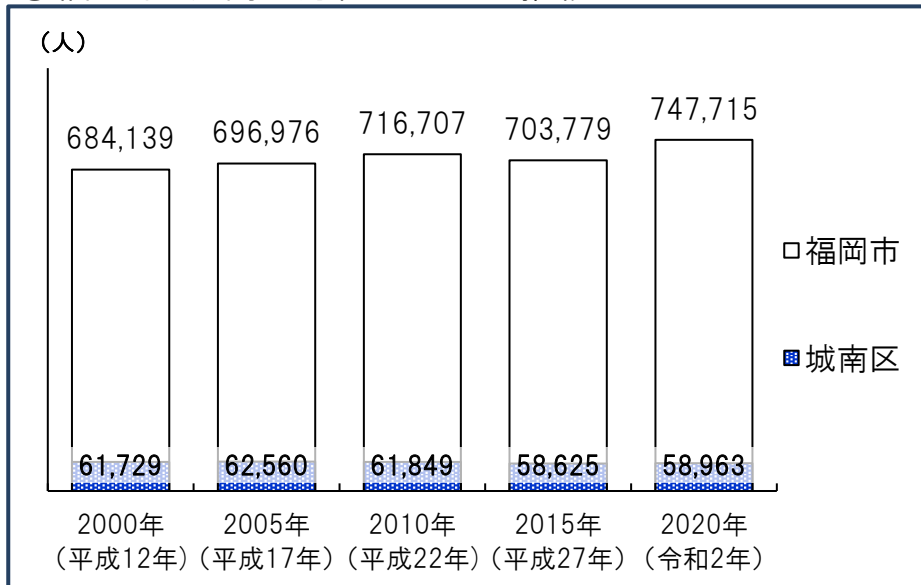


①校区の15歳以上労働力人口の推移



*労働力人口…15歳以上の人口のうち、就業者(休業者を含む)と求職中の失業者の合計

②福岡市・城南区労働力人口の推移

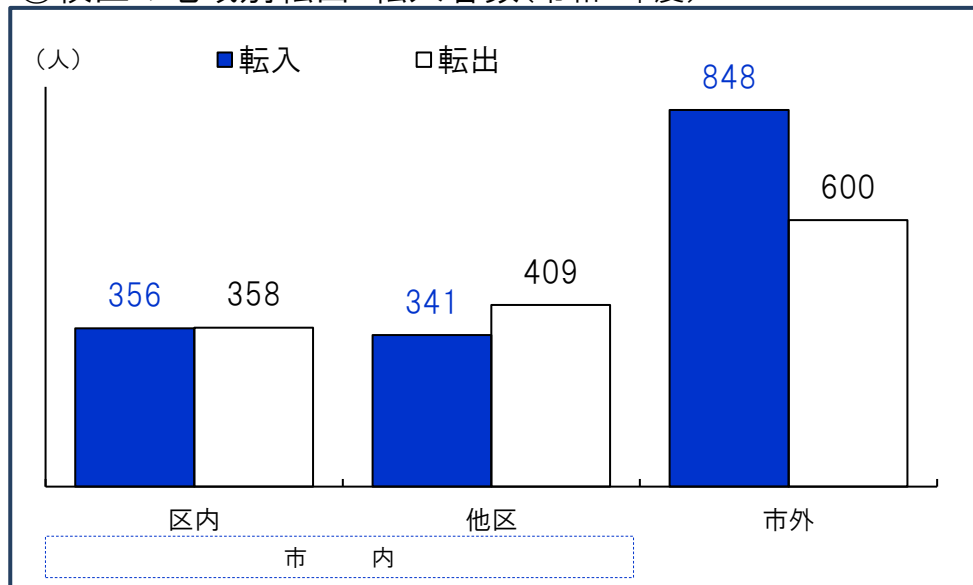


③15歳以上労働力人口と労働力率(令和2年)

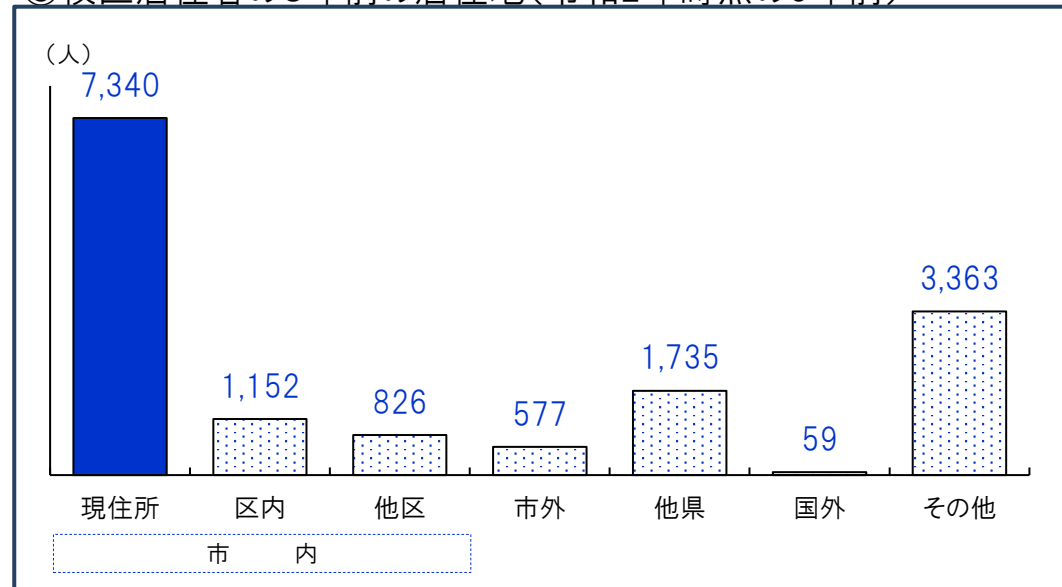
	15歳以上人口(人)	労働力人口(人)	労働力率(%)
片江 校区	11,807	6,359	61.8
男性	6,120	3,495	67.1
女性	5,687	2,864	56.4
城南区	109,221	58,963	61.6
男性	50,559	30,544	70.4
女性	58,662	28,419	54.2
福岡市	1,329,228	747,715	65.5
男性	616,015	386,824	74.4
女性	713,213	360,891	58.0

労働力率…15歳以上人口に占める「労働力人口」の割合
*労働力状態「不詳」を除いた割合

①校区の地域別転出・転入者数(令和4年度)




③校区居住者の5年前の居住地(令和2年時点の5年前)



②転入者数合計と割合(令和4年度)

	転入者計		転入者内訳(%)		
	(人)	人口比	区内	他区	市外
片江 校区	1,545	12.4%	23.0	22.1	54.9
うち市外	848	6.8%			
城南区	11,615	9.2%	26.8	30.4	42.8
うち市外	4,966	3.9%			
福岡市	188,909	12.0%	31.3	20.9	47.8
うち市外	90,283	5.7%			

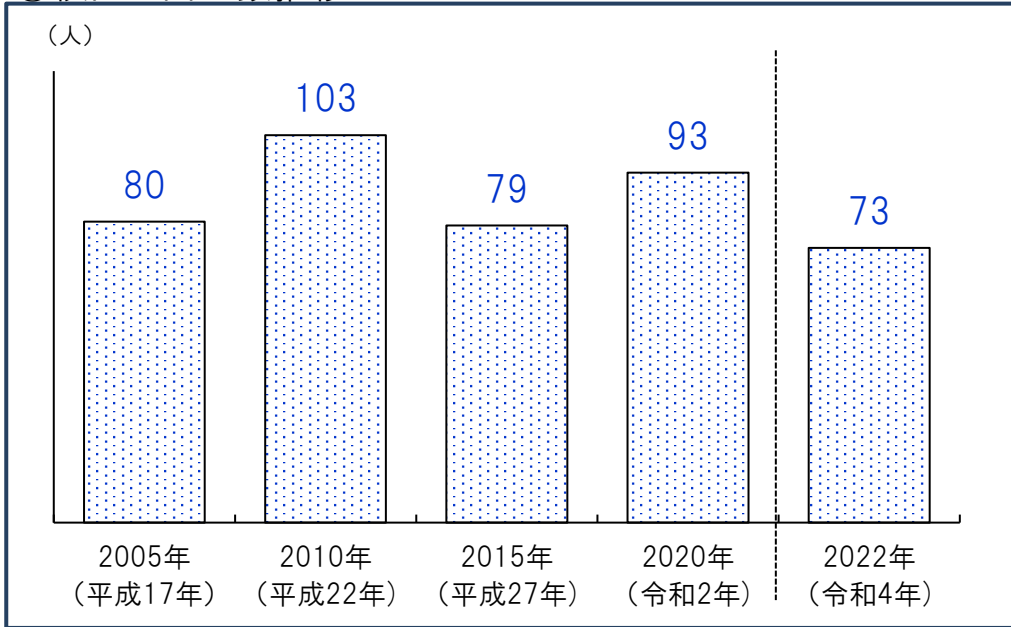
④5年前居住地別割合(令和2年時点の5年前)



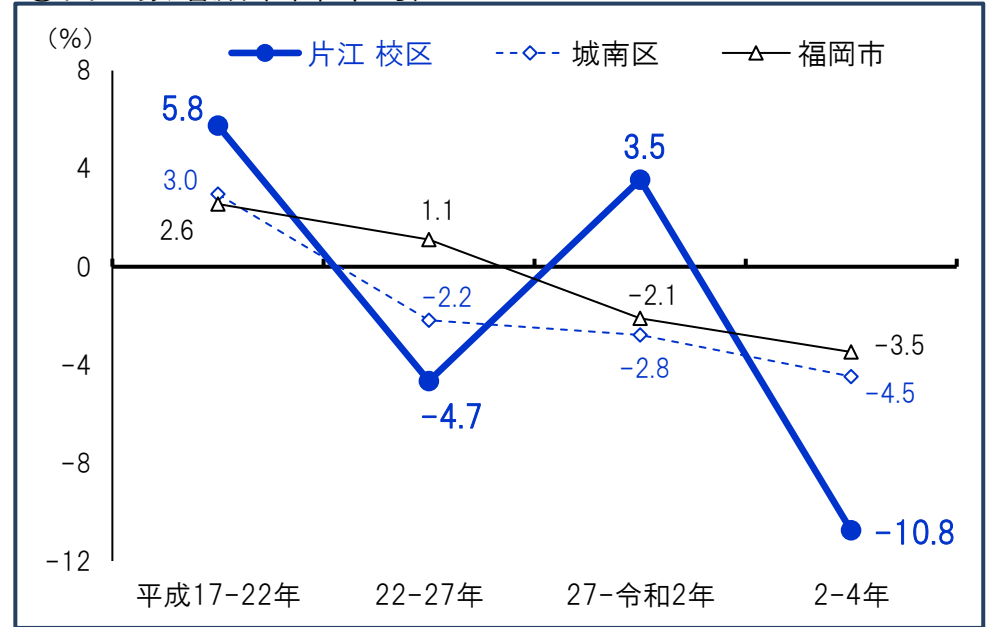
*5年前居住地「その他」は5年内出生者、不詳等

資料:①②福岡市住民基本台帳、③④国勢調査(総務省)

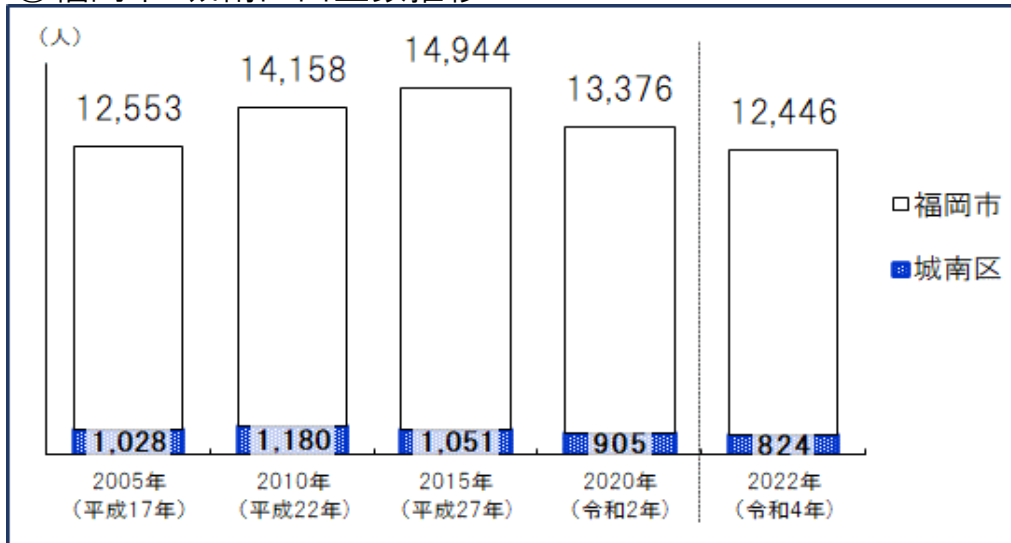
①校区の出生数推移



③出生数増減率(年平均)



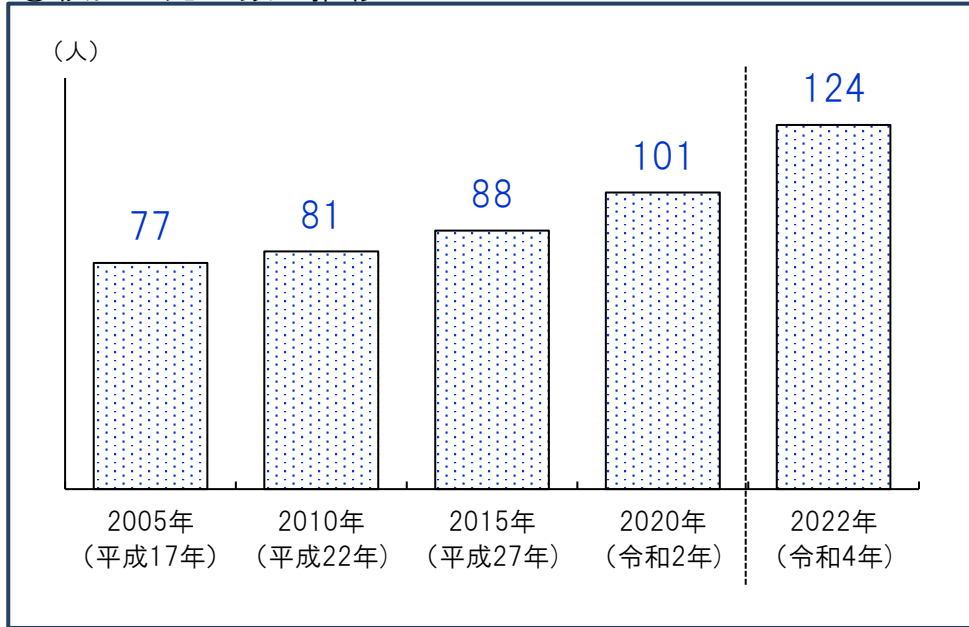
②福岡市・城南区出生数推移



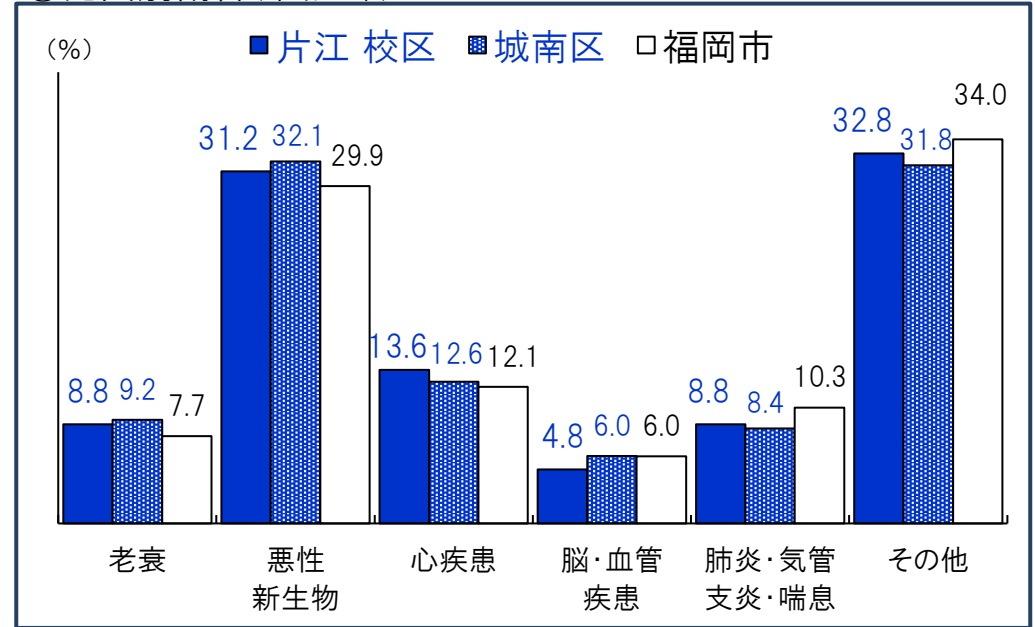
④人口千人あたり出生数の推移

	2005年 (平成17年)	2010年 (平成22年)	2015年 (平成27年)	2020年 (令和2年)	2022年 (令和4年)
片江 校区人口 千人あたり出生数	6.5	8.7	6.6	7.5	5.9
城南区人口 千人あたり出生数	8.5	9.7	8.5	7.2	6.5
福岡市人口 千人あたり出生数	9.3	9.9	10.1	8.6	7.9

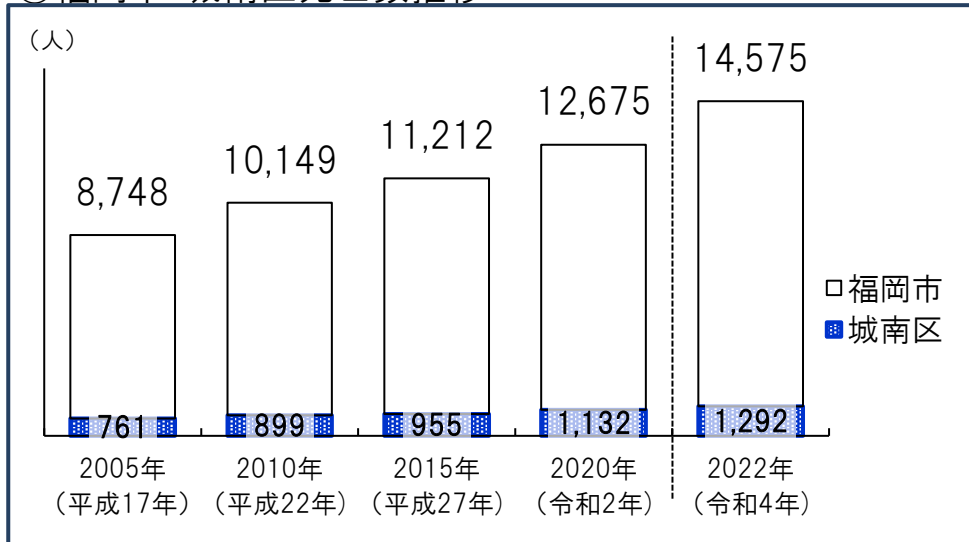
①校区の死亡数の推移



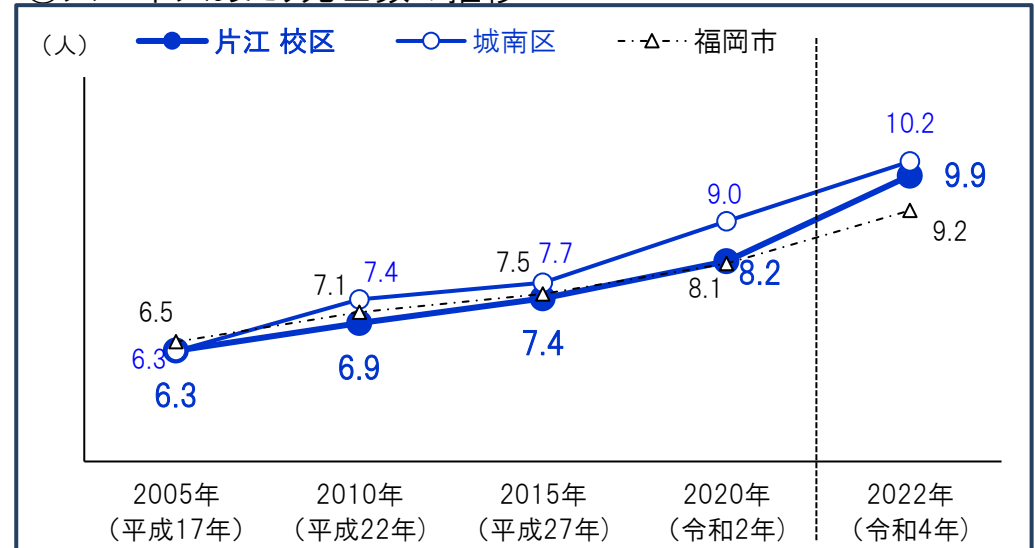
③死因別割合(令和3年)



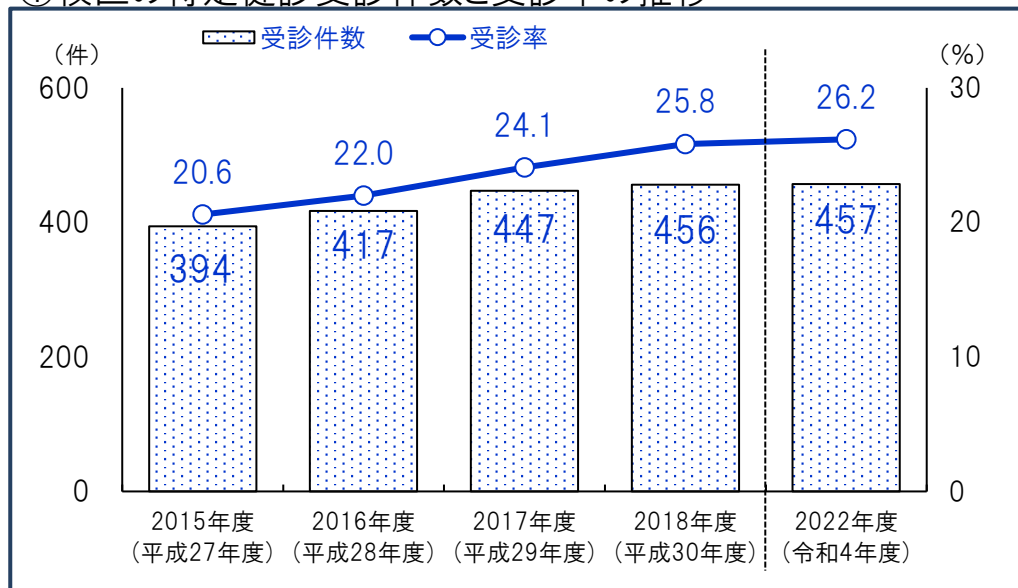
②福岡市・城南区死亡数推移



④人口千人あたり死亡数の推移



①校区の特定健診受診件数と受診率の推移



受診件数は実績ベース

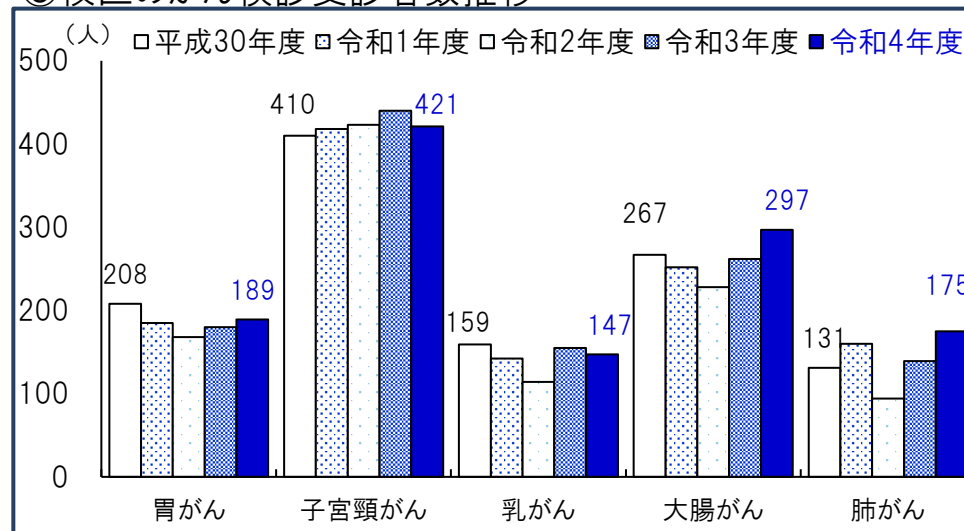
(人・件・%)

②特定健診受診状況

		2015年度 (平成27年度)	2016年度 (平成28年度)	2017年度 (平成29年度)	2018年度 (平成30年度)	2022年度 (令和4年度)
片江校区	対象者数	1,914	1,896	1,855	1,765	1,746
	受診件数	394	417	447	456	457
	受診率	20.6	22.0	24.1	25.8	26.2
城南区	対象者数	20,356	19,962	19,324	18,612	18,105
	受診件数	4,634	4,843	5,174	5,404	5,226
	受診率	22.8	24.3	26.8	29.0	28.9
福岡市	対象者数	229,392	226,046	220,181	211,508	208,704
	受診件数	47,700	49,830	54,276	56,553	55,804
	受診率	20.8	22.0	24.7	26.7	26.7

*特定健診…メタボリックシンドロームに着目した生活習慣病予防のための健康診査で、その該当者及び予備群を減少させることを目的としています。対象…福岡市国民健康保険に加入している40歳～74歳の方。

③校区のがん検診受診者数推移



④がん検診受診者数

(人)

		2018年度 (平成30年度)	2019年度 (令和1年度)	2020年度 (令和2年度)	2021年度 (令和3年度)	2022年度 (令和4年度)
胃がん	片江校区	208	185	168	180	189
	城南区	2,744	2,361	2,051	2,185	2,214
	福岡市	28,529	24,713	23,318	25,076	27,254
子宮頸がん	片江校区	410	418	423	440	421
	城南区	4,016	4,142	4,026	4,635	4,331
	福岡市	48,048	49,504	47,894	55,642	51,752
乳がん	片江校区	159	142	114	155	147
	城南区	1,613	1,631	1,245	1,736	1,714
	福岡市	18,980	19,396	16,358	21,291	21,219
大腸がん	片江校区	267	252	228	262	297
	城南区	3,346	3,279	2,772	3,265	3,459
	福岡市	34,094	34,120	30,609	36,379	38,137
肺がん	片江校区	131	160	94	139	175
	城南区	1,514	1,509	976	1,408	1,559
	福岡市	15,057	14,759	10,850	14,322	16,417

資料：福岡市保健福祉局

①校区の医療機関

No.	機関名	区分	診療科	所在地
1	松永病院	病院	リウマチ科 外科 整形外科 リハビリテーション科 胃腸科	片江1-4-38
2	佐田整形外科病院	病院	内科 リウマチ科 整形外科 形成外科 リハビリテーション科 循環器内科	神松寺2-19-2
3	医療法人爽々会馬場内科	一般診療所	内科 消化器科	片江2-17-12
4	医療法人田中宏明・内科胃腸科クリニック	一般診療所	内科 胃腸科	片江4-1-6
5	はたなか皮ふ科・ひ尿器科クリニック	一般診療所	皮膚科 泌尿器科	神松寺2-16-8
6	杉田脳神経外科クリニック	一般診療所	脳神経外科リハビリテーション科	神松寺2-12-6
7	ホワイト花満クリニック	一般診療所	内科 外科 神経内科 麻酔科 呼吸器内科 緩和ケア内科	神松寺2-10-3
8	医療法人しんどう小児科医院	一般診療所	小児科	神松寺3-22-28
9	さかき内科胃腸科クリニック	一般診療所	内科 胃腸科	神松寺1-2-30

②校区の福祉施設等-1

No.	施設名	種別	所在地
1	シティ・ホーム神松寺	認知症グループホーム	神松寺1-7-1
2	グループホーム竹の庵	認知症グループホーム	片江1-20-10
3	グループホーム片江	認知症グループホーム	片江3-37-5
4	メディホーム神松寺	住宅型有料老人ホーム	神松寺2-11-5
5	あっとほ〜む片江	住宅型有料老人ホーム	片江3-37-5
6	グランジュテなの花参番館	住宅型有料老人ホーム	片江5-14-15
7	シティ・ハウス神松寺	軽費老人ホーム	神松寺1-7-1
8	グランジュテなの花	サービス付き高齢者向け住宅	西片江2-13-5
9	ホスピコート 長尾	サービス付き高齢者向け住宅	片江5-1-49
10	レイクサイド桜庵	サービス付き高齢者向け住宅	片江5-1-49
11	介護ステーション・もやい	障がい福祉サービス事業所	片江3-20-7
12	よかとっこ応援隊	障がい福祉サービス事業所	片江1-4-7
13	訪問介護事業所天晴	障がい福祉サービス事業所	片江5-6-8 メゾン福田102
14	居宅介護事業所にしこう城南	障がい福祉サービス事業所	神松寺3-12-24-2F
15	訪問介護ステーションなの花	障がい福祉サービス事業所	片江1-11-1
16	ヘルパー事業所OneStep	障がい福祉サービス事業所	神松寺2-2-3-1階

②校区の福祉施設等-2

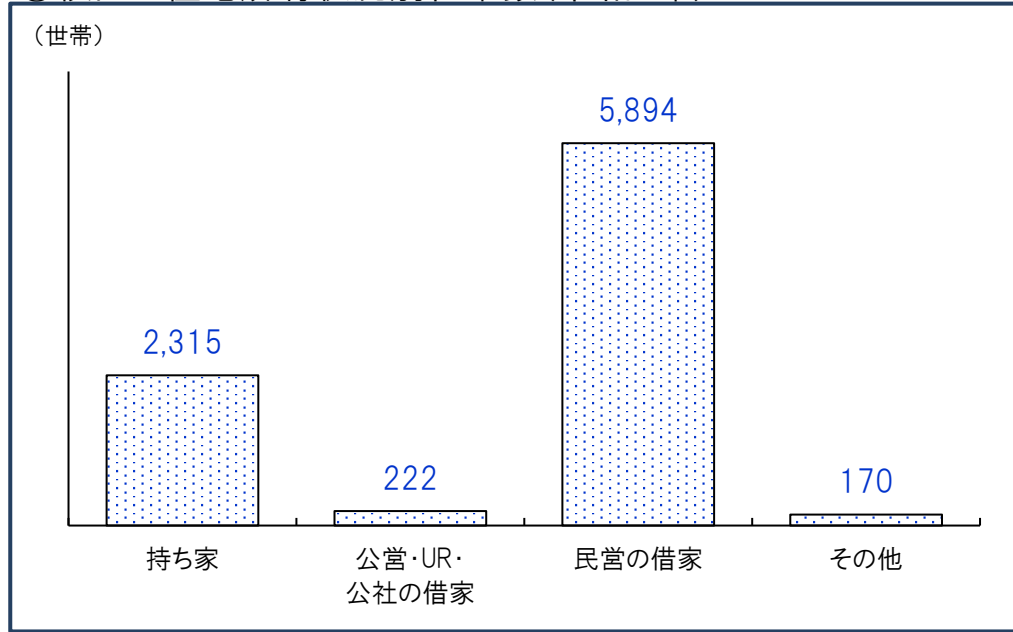
No.	施設名	種別	所在地
17	グループホームHUG	障がい福祉サービス事業所	片江4-13-2-2F
18	プレミアムワークス城南	障がい福祉サービス事業所	片江2-14-13 パインテールKⅡ城南102
19	いるかワーク	障がい福祉サービス事業所	片江5-7-16
20	短期入所らぼーる片江	障がい福祉サービス事業所	片江1-18-11-2
21	花木凜片江	障がい福祉サービス事業所	片江1-30-18
22	ウェルネスアシスト神松寺	障がい福祉サービス事業所	神松寺3-3-11
23	あいほーむふくおか	障がい福祉サービス事業所	西片江2-6-10
24	らぼーる片江	障がい福祉サービス事業所	片江1-18-11-2
25	Upto	障がい福祉サービス事業所	片江5-46-23 アミール福大前1F
26	障がい者就労継続支援A型事業所BR1st	障がい福祉サービス事業所	片江5-11-3 2F
27	未来咲舎	障がい福祉サービス事業所	片江5-1-53-101
28	ひまわり相談支援サービス	障がい福祉サービス事業所	神松寺3-20-4-105
29	相談支援にしこう城南	障がい福祉サービス事業所	神松寺3-12-24-2F

③いきいきセンターふくおか(福岡市地域包括支援センター)

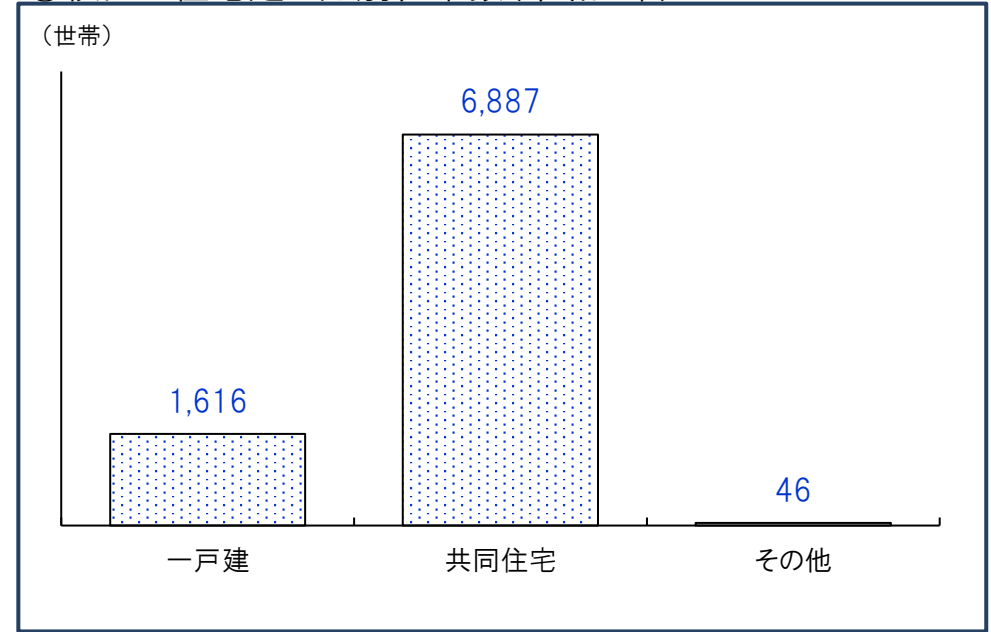
施設名	所在地(右図参照)	電話番号
いきいきセンターふくおか 城南第3	片江4-21-2 マイポート90 1階	865-8311



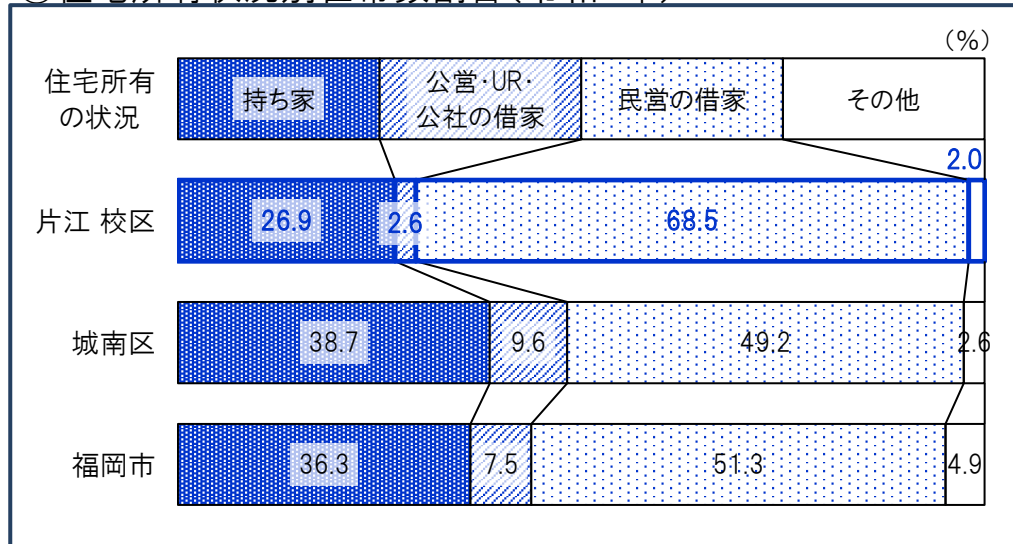
①校区の住宅所有状況別世帯数(令和2年)



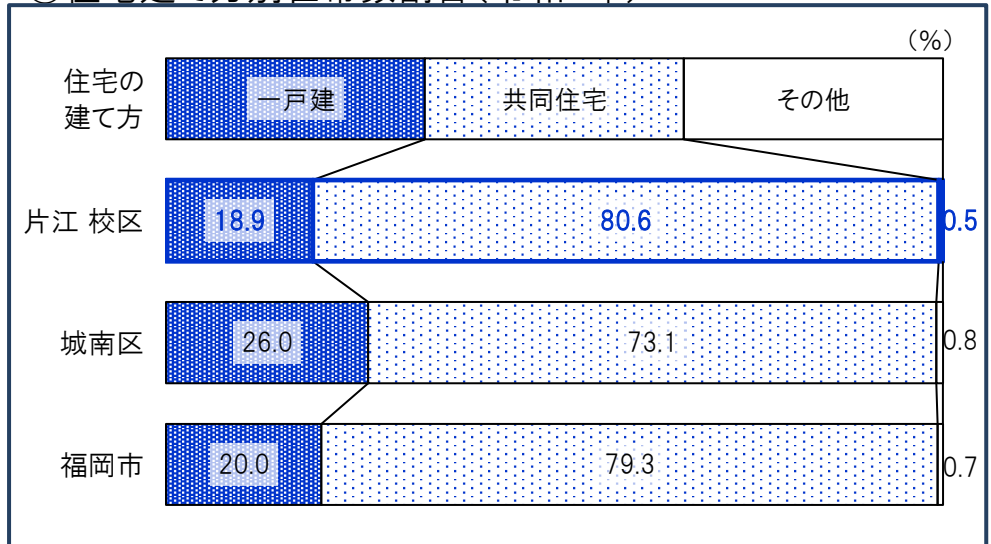
③校区の住宅建て方別世帯数(令和2年)



②住宅所有状況別世帯数割合(令和2年)



④住宅建て方別世帯数割合(令和2年)



①校区の産業大分類別従業者数・事業所数(令和3年)

産業分類	事業所数	従業者数(人)
農 林 漁 業	0	0
鉱業, 採石業砂利採取業	0	0
建 設 業	45	207
製 造 業	10	55
電 気 ・ ガ ス 熱 供 給 ・ 水 道 業	0	0
情 報 通 信 業	4	7
運 輸 便 業 郵 便 業	7	251
卸 売 業 小 売 業	92	821
金 融 業 保 険 業	3	38
不 動 産 業 物 品 賃 貸 業	53	188
学 術 研 究 , 専 門 技 術 サ ー ビ ス 業	9	50
宿 泊 業 , 飲 食 業 サ ー ビ ス 業	78	776
生 活 関 連 サ ー ビ ス 娯 楽 業	43	193
教 育 , 学 習 業 支 援 業	15	134
医 療 , 福 祉	50	688
複 合 サ ー ビ ス	1	5
サ ー ビ ス 業 (他)	15	87
公 務	1	53


*「従業者」とは、校区在住・非在住に関わらず校区内の事業所で従業している人です。

②事業所・男女別従業者数(令和3年) (人)

	事業所 総数	従業者 総数	性別	
			男性	女性
片江 校区	426	3,553	1,853	1,673
城南区	3,311	31,723	14,780	16,794
福岡市	75,779	967,803	518,394	442,569

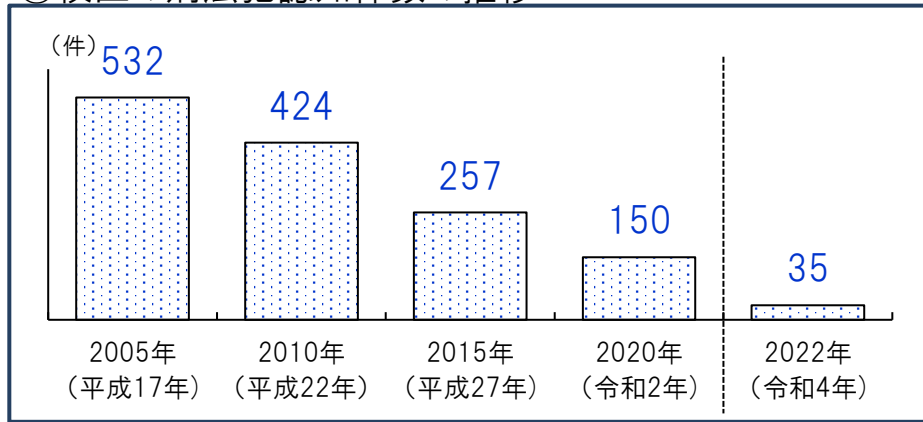
*従業者総数は性別不詳含む

③従業者男女比(令和3年)

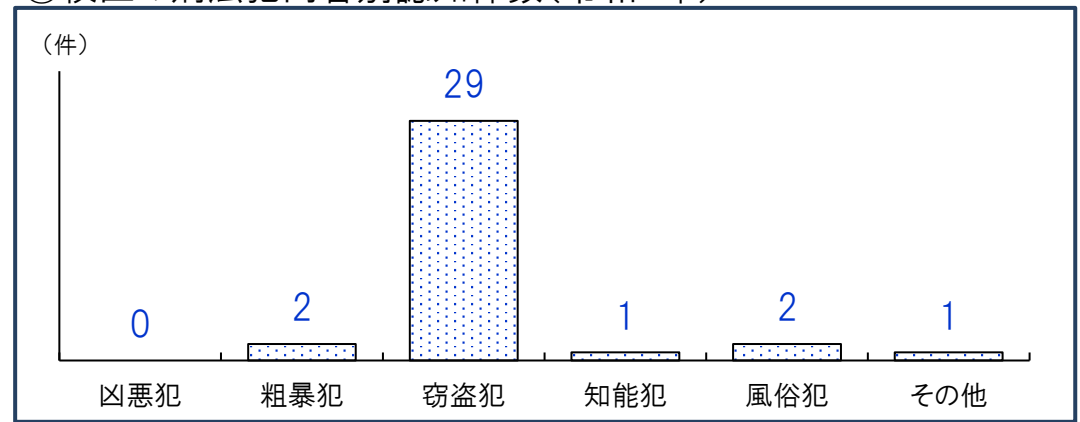


*不詳除く割合

①校区の刑法犯認知件数の推移



③校区の刑法犯内容別認知件数(令和4年)



②人口千人あたり刑法犯認知件数(計・推移) (件)

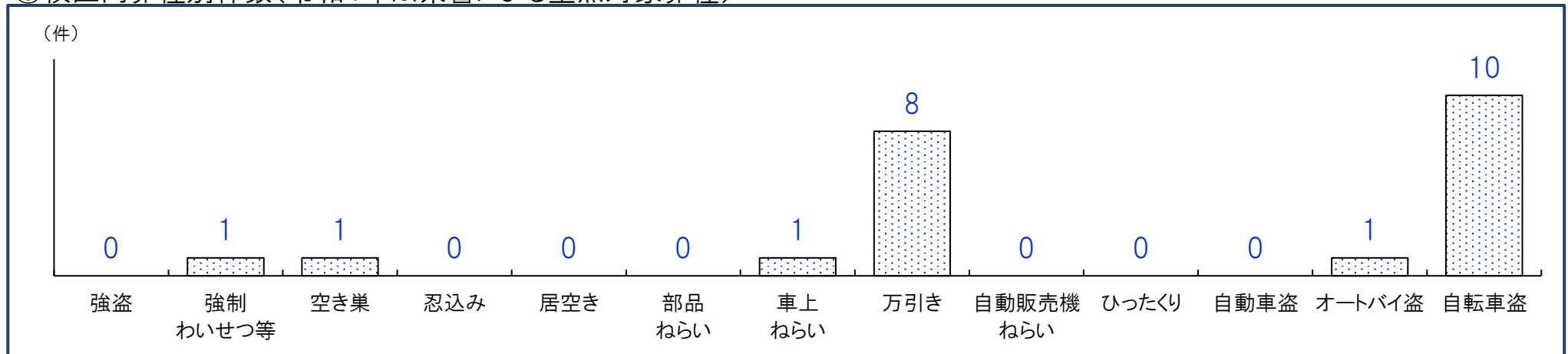
	2005年 (平成17年)	2010年 (平成22年)	2015年 (平成27年)	2020年 (令和2年)	2022年 (令和4年)
片江 校区	43.6	36.0	21.6	12.1	2.8
城南区	25.3	18.9	14.2	5.7	6.1
福岡市	27.6	19.6	13.4	6.9	7.3

④人口千人あたり刑法犯認知件数(内容別・令和4年) (件)

	凶悪犯	粗暴犯	窃盗犯	知能犯	風俗犯	その他
片江 校区	0.00	0.16	2.33	0.08	0.16	0.08
城南区	0.03	0.71	4.03	0.36	0.16	0.78
福岡市	0.04	0.68	5.25	0.27	0.09	0.93

*凶悪犯…殺人・強盗・放火・強姦、粗暴犯…暴行・脅迫・恐喝等、窃盗犯…空き巣・自転車盗・車上ねらい等、知能犯…詐欺・横領・通貨偽造等、風俗犯…賭博・強制わいせつ・公然わいせつ等、その他…占有離脱物横領・器物損壊等

⑤校区内罪種別件数(令和4年※県警による重点対象罪種)



重点対象罪種…県下で特に発生件数が多く、市民の体感治安に大きく影響する街頭犯罪を中心とした罪種

片江 校区 自治協議会

事務局・片江公民館内

片江5-35-20

電話:092-871-5341

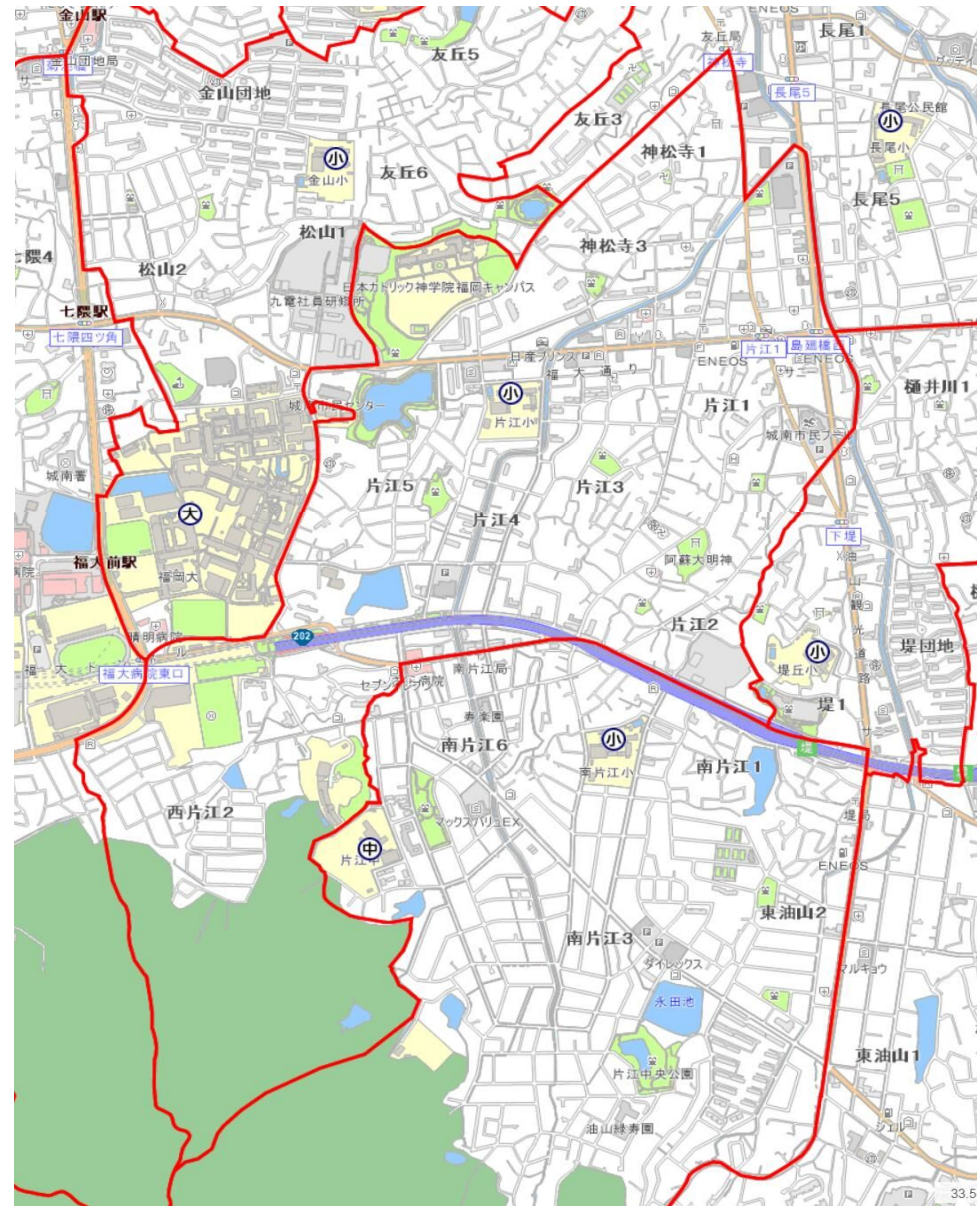
ホームページ:https://www.city.fukuoka.lg.jp/jonanku/t-shien/chiki-kouminkan/jitikyodayori_katae.html

構成団体

1 片江1丁目1区自治会	15 総務部
2 片江1丁目2区自治会	16 広報部
3 片江2丁目自治会	17 交通安全部
4 片江3丁目自治会	18 防犯部
5 片江4丁目自治会	19 体育部
6 片江5丁目1区自治会	20 男女共同参画部
7 片江5丁目2区自治会	21 青少年育成部
8 神松寺1丁目自治会	22 民生・児童部
9 神松寺2丁目自治会	23 高齢者対策部
10 神松寺3丁目1区自治会	24 福祉部
11 片江団地自治会	25 人権啓発部
12 神松寺3丁目3区自治会	26 環境衛生保健部
13 西片江1丁目自治会	27 食生活改善推進部
14 西片江2丁目自治会	

その他の協力団体

片江小学校PTA	更正保護女性会
片江中学校PTA	長尾消防分団
保護司会	



①自治協議会の主要行事

時期	行事	時期	行事
4月	片江川鯉のぼり	1月	ほうけんぎょう
9月	片江まつり	2月	地域活性化を考える会
10月	自主防災事業	3月	高齢者配食事業

②自治協議会の事業内容

事業項目	事業内容
安全・安心	①交通安全／交通安全キャンペーン(春・夏・秋・年末) ②防災／防災訓練 ③防犯／青パト隊による校区パトロール、夜間パトロール
子ども	④子どもの健全育成・非行防止／夜間パトロール、子どもリーダーとのふれあい交流会、ジュニアサポーター会議、委員研修会、中学生企画交流会、子どもリーダー会
環境	⑤環境美化／環境パトロール、ラブアース ⑥ゴミ減量・リサイクル推進／リサイクル事業、施設研修会
健康	⑦健康づくり／歩こう会、健康講座、母子検診、親睦ウォーキング、体力測定 ⑧集団献血／校区献血
スポーツ	⑨スポーツ・レクリエーション／ママさんバレーボール大会、レディースソフトボール大会、壮年・実年ソフトボール大会、アンビシャスニュースポーツ
男女共同参画	⑩男女共同参画／委員研修会、視察研修、パネル作成、片江セミナー
その他の 公益的事業	◆民生・児童／スクールガード、高齢者配食事業 ◆人権啓発／町別人権学習会、視察研修、人権カレンダー作成、広報誌発行 ◆広報紙／かけはし発行(月1回)

③校区の交流サロン

名称	活動日時・場所	活動内容・特色等
ふれあいサロン (旧：ひまわり片江)	第4金曜 13:30～15:30 片江公民館	レクリエーション、歌、体操、出前講座、オカリナ等
さんさんサロン	第3木曜 13:30～15:30 江陽館	ストレッチ、体操、出前講座、クリスマス会、映画鑑賞等

④校区の子育て交流サロン・育児サークル等

名称	活動日時	場所
子育て交流サロン にこにこ広場	第1金曜日 10:00～12:00	片江公民館
子育て交流サロン こどもサロン四つ葉	第2・4金曜日 (年末年始・お盆・祝日休み) 10:00～12:00	江陽館
育児サークル ひよこクラブ	第3・4木曜 10:30～12:00	片江公民館

公民館

片江 公民館	所在地：片江5-35-20	電話：092-871-1219	FAX:092-871-5319
	公民館情報： https://gakushu.city.fukuoka.lg.jp/center/detail/1c379e89-046e-46a8-a18e-0fd27e98daff		ブログ： http://kataekoumin.blogspot.jp/

①校区の公共施設・学校等

No.	名称	所在地	No.	名称	所在地
1	片江小学校	片江4-5-1	6	福岡神松寺郵便局	神松寺2-13-25
2	片江中学校	南片江6-27-1	7	城南市民プール	片江1-5-1
3	ダリヤ幼稚園	片江5-4-18	8	城南市民センター・城南図書館	片江5-3-25
4	さくら保育園(保育所)	神松寺3-5-1	9	いきいきセンター-ふくおか城南第3(地域包括支援センター)	片江4-21-2
5	慈光保育園(保育所)	片江2-24-14			

②校区の商店街組合

No.	名称	所在地・電話番号
1	福来る城南商店会	神松寺1-21-11

※所在地・電話番号は不動産情報サイト「ふれんず」内の「あ・きてん福岡」掲載情報です。

③校区の公園

No.	名称	種別・面積	所在地
1	松山中央公園	近隣・17,295㎡	松山1-1900-7 外
2	神松寺東公園	街区・1,837㎡	神松寺2-1111-16
3	浦谷公園	街区・2,471㎡	片江3-67
4	片江西公園	街区・6,028㎡	片江5-1431-1
5	神松寺北公園	街区・2,260㎡	神松寺3-37
6	片江北公園	街区・1,300㎡	片江1-983-3
7	西片江公園	街区・1,303㎡	西片江1-116-44 外
8	神松寺1号公園	幼児・396㎡	神松寺3-1643-49
9	神松寺2号公園	幼児・216㎡	神松寺1-1726-11
10	倉瀬戸1号公園	幼児・302㎡	西片江1-155-33
11	倉瀬戸2号公園	幼児・337㎡	西片江1-120-28
12	片江公園	幼児・898㎡	片江2-719-1
13	神松寺3号公園	幼児・182㎡	神松寺3-1618-29
14	神松寺4号公園	幼児・161㎡	神松寺1-1752-7
15	神松寺5号公園	幼児・440㎡	神松寺3-1613-5
16	神松寺公園	都市緑地・979㎡	松山1-1873-1 外
17	片江公園	都市緑地・1,263㎡	片江5-1562-69

校区内避難所等

			浸水	土砂	高潮	津波	地震
10	片江小学校 片江4丁目5-1 862-1600	収容 地区	○	○	○	○	○
9	城南市民センター 片江5丁目3-25 862-2141	一時	○	○	○	○	○
10	片江公民館 片江5丁目35-20 871-1219	一時	○	○	○	○	○
7	松山中央公園 松山1丁目	地区	○	○	○	○	○
①	城南消防署 神松寺2丁目19-12 863-8119	消防					

凡例(災害種別毎の指定緊急避難場所・指定避難所の指定)

- :使用可
- ②:2階以上使用可(学校は、校舎2階以上)
- ③:3階以上使用可(学校は、校舎3階以上)
- ×:使用不可

凡例

- 区境
- 校区境
- 公園
- 広域避難場所
- アンダーパス
- 区役所
- 消防署(出張所)
- 警察署・交番
- 学校
- 病院
- サイレン
- 避難場所
- 一時避難所
- 収容避難所

