

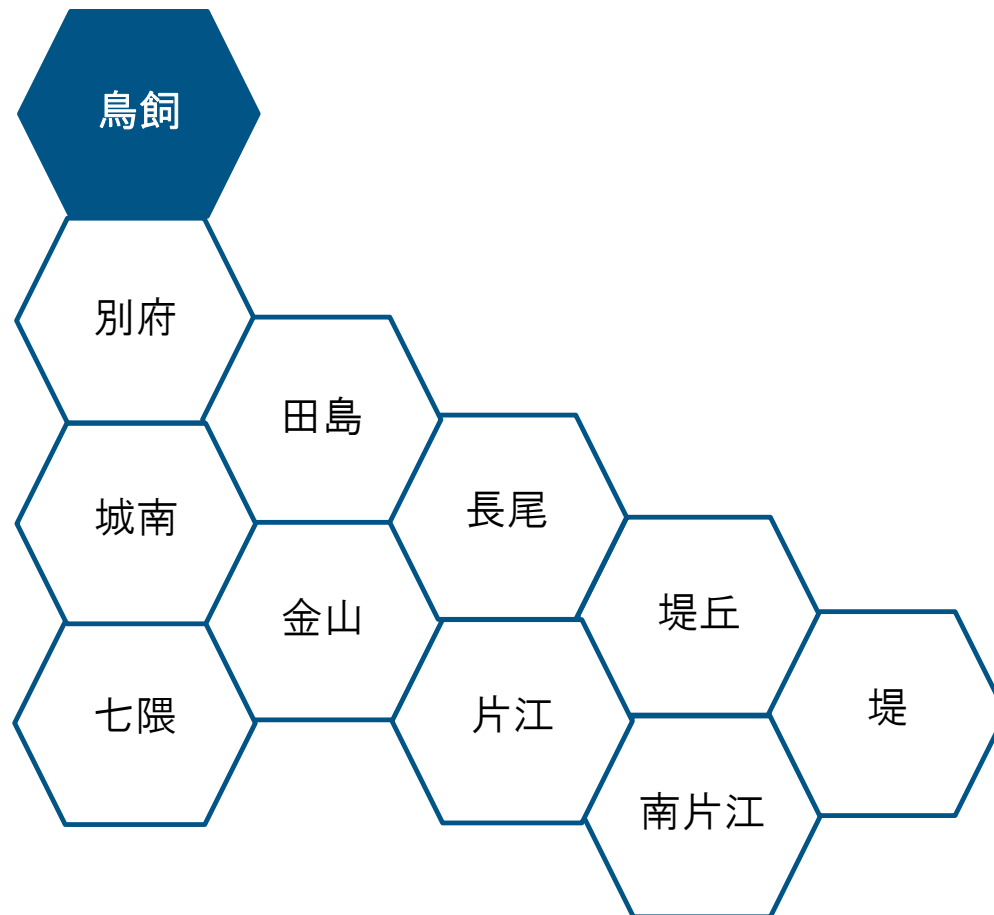
福岡市

城南区

鳥飼 校区

私たちが住むまちを、もっと知るための

データ集



平成29年3月

目

校区の概要

1 校区の概要・位置	-----	(1)
------------	-------	-----

人口・世帯数

2 人口・世帯数	-----	(2)
----------	-------	-----

3 人口の構成	-----	(3)
---------	-------	-----

4 高齢者・6歳未満の子どものいる世帯	-----	(4)
---------------------	-------	-----

5 小学校児童数の推移	-----	(5)
-------------	-------	-----

6 労働力人口	-----	(6)
---------	-------	-----

7 転出・転入者の状況	-----	(7)
-------------	-------	-----

福祉と健康

8 出生数と出生率	-----	(8)
-----------	-------	-----

9 死亡数と死亡率	-----	(9)
-----------	-------	-----

10 健(検)診受診状況	-----	(10)
--------------	-------	------

11 医療・福祉施設等	-----	(11)
-------------	-------	------

次

その他のデータ

12 住宅の所有・種類	-----	(12)
-------------	-------	------

13 事業所・従業者数	-----	(13)
-------------	-------	------

14 犯罪発生件数	-----	(14)
-----------	-------	------

地域の団体と活動

15 自治協議会の関連団体	-----	(15)
---------------	-------	------

16 自治協議会活動・その他校区内活動	-----	(16)
---------------------	-------	------

施設等の位置・マップ

17 施設・公園・文化財等	-----	(17)
---------------	-------	------

18 防災マップ	-----	(18)
----------	-------	------

鳥飼 校区の概要

校区の風景



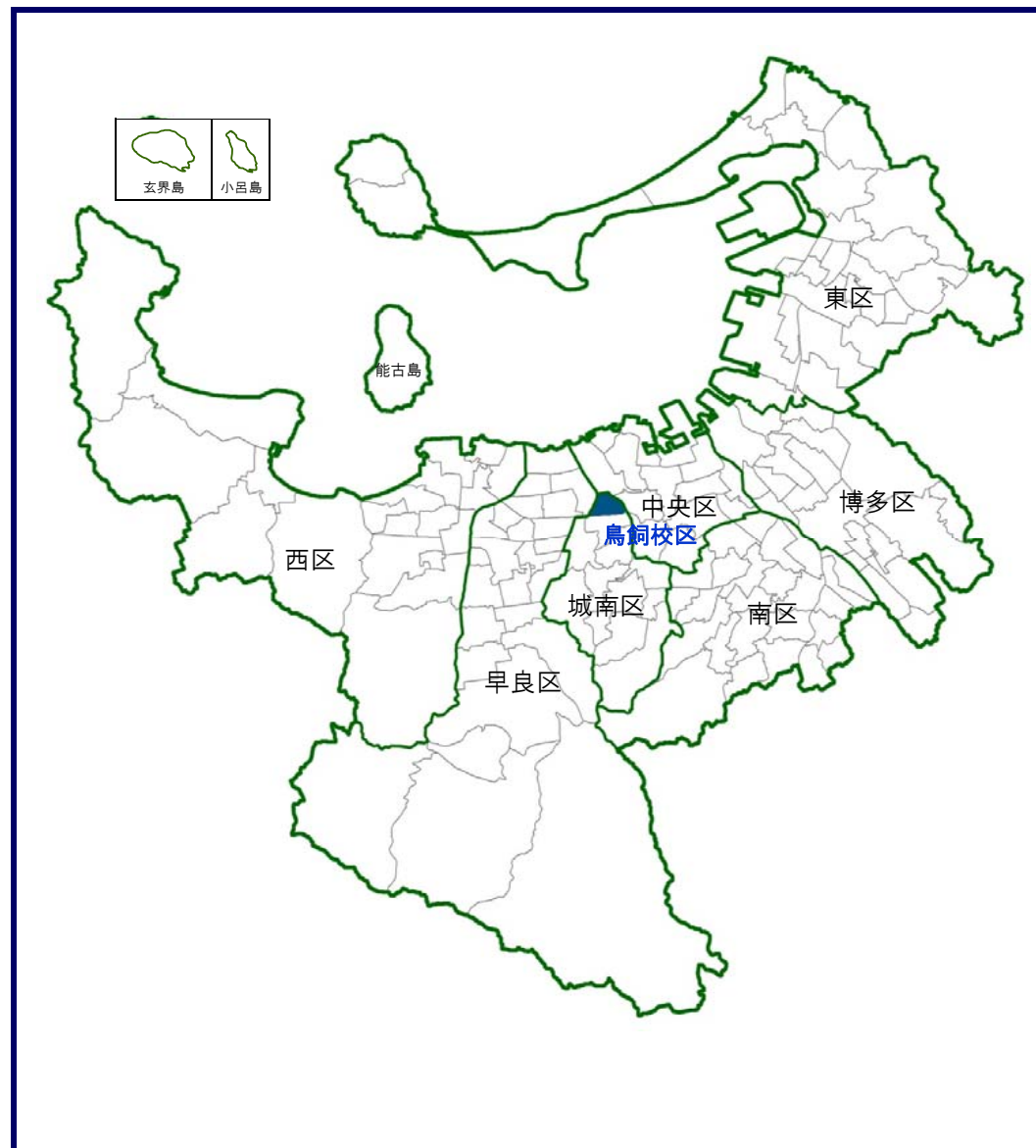
鳥飼校区は、東と北に樋井川、西に七隈川、南に筑肥新道に囲まれた周囲約3キロメートルの三角形の地形です。樋井川沿いの遊歩道の花壇には季節の花が咲き誇り、散歩をする人々の目を楽しませています。

校区は、中央区六本松・早良区西新とも隣接し、都心に近いため、会社の社宅が多く人口移動が激しい住宅地です。

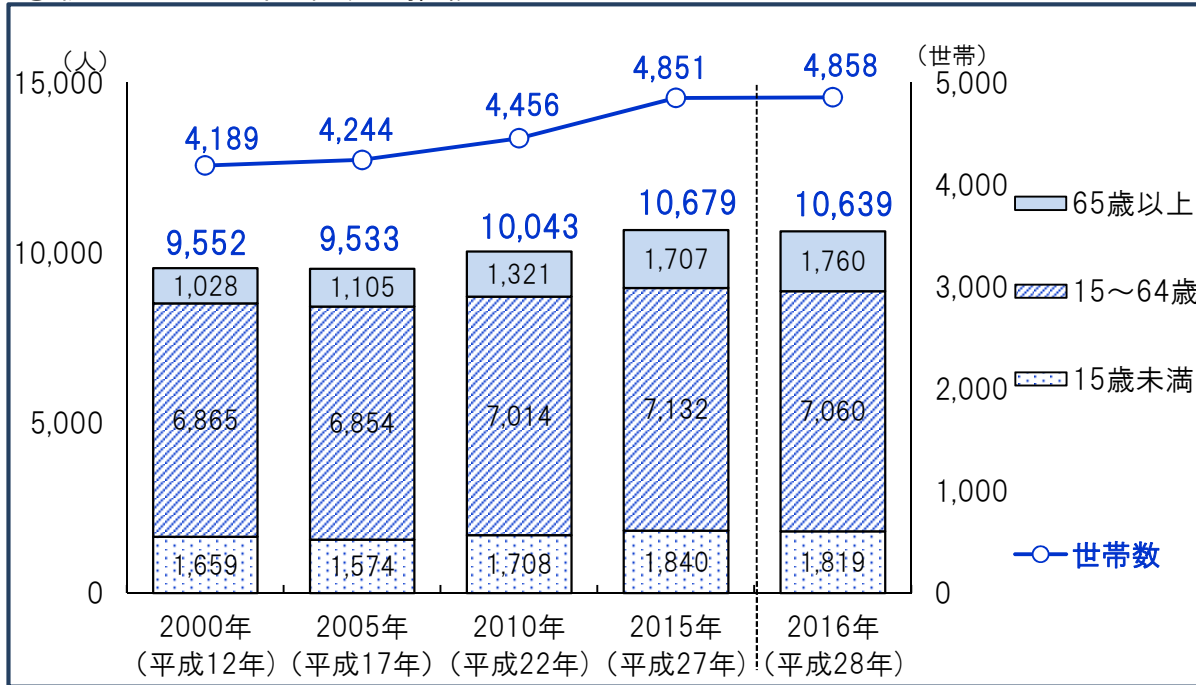
近年では、中高層集合住宅の立地が進み、人口、世帯数ともに増加しています。比較的若い世代の転入者が多いため高齢化率は区内で最も低くなっています。

平成11年に発生した浸水被害の実態等を踏まえ、浸水被害の軽減と浸水回数の削減を図ることを目的に平成16年度から下水道幹線の構築工事に着手し、平成22年4月からポンプ場の供用を開始しました。

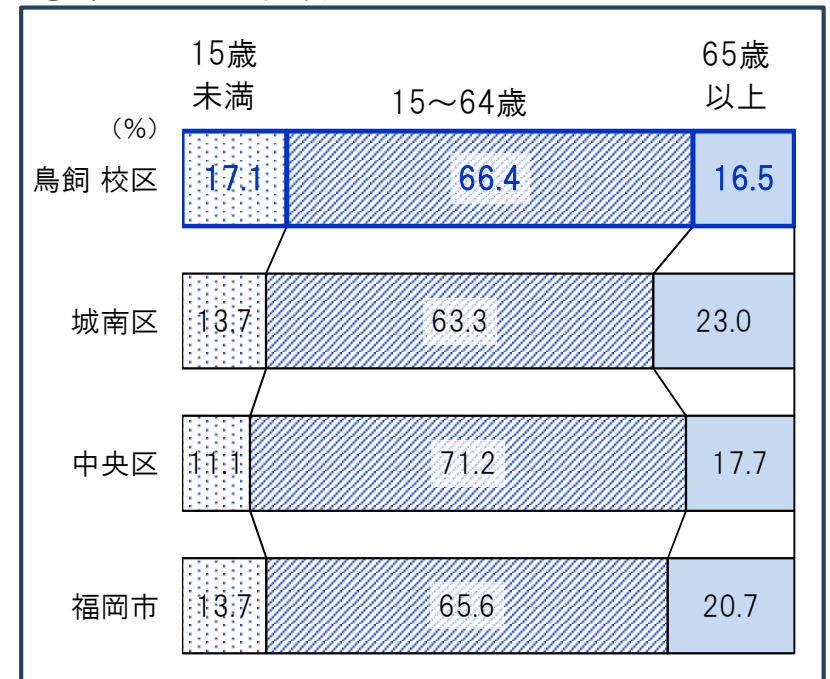
鳥飼 校区の位置



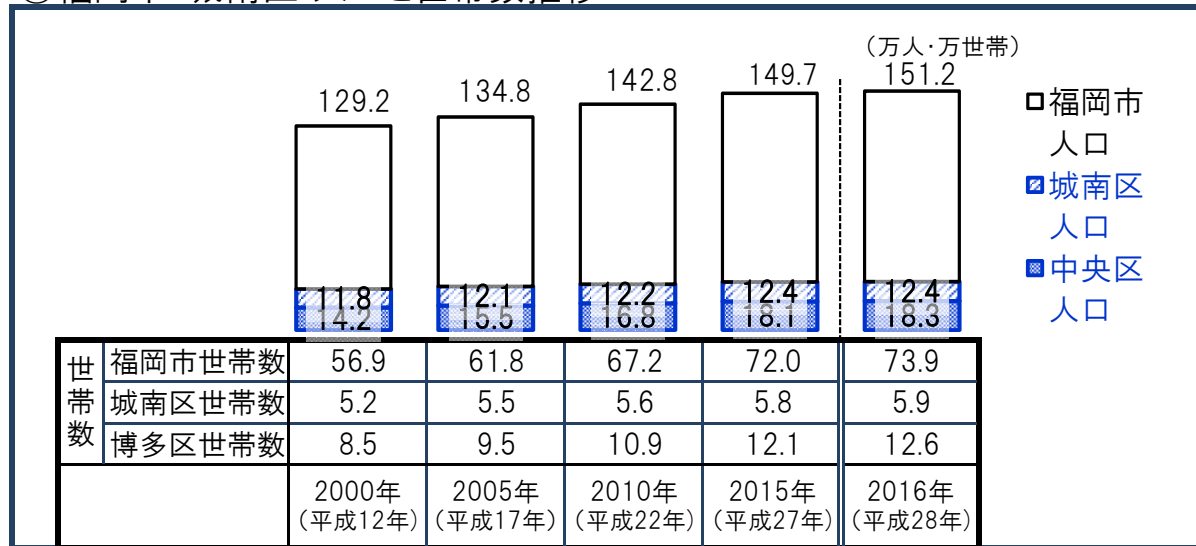
①校区の人口・世帯数の推移



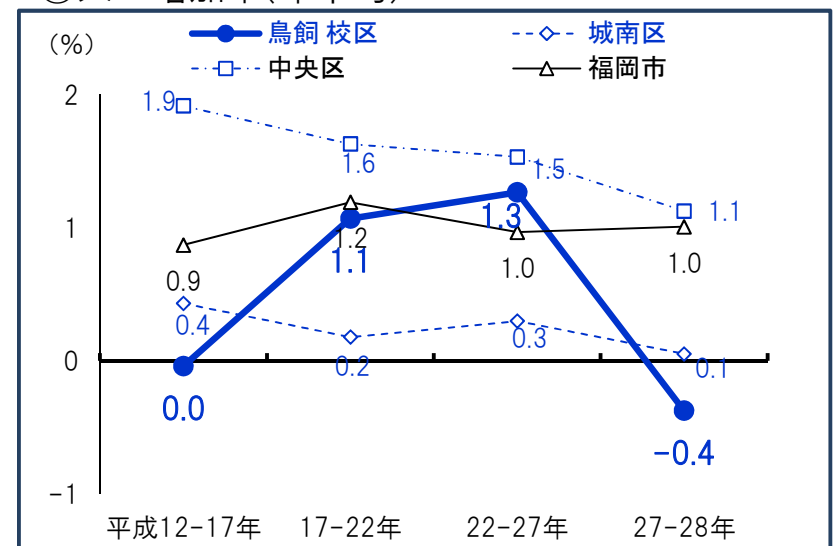
③年代別人口割合(平成28年)



②福岡市・城南区 人口と世帯数推移




④人口増加率(年平均)

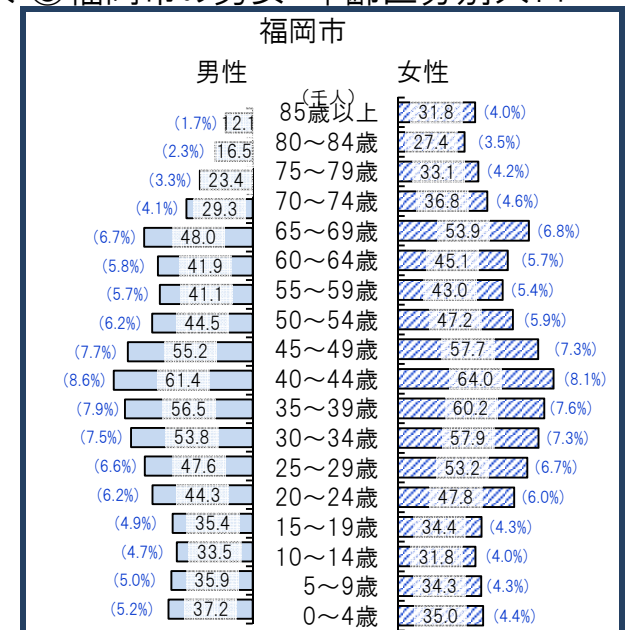
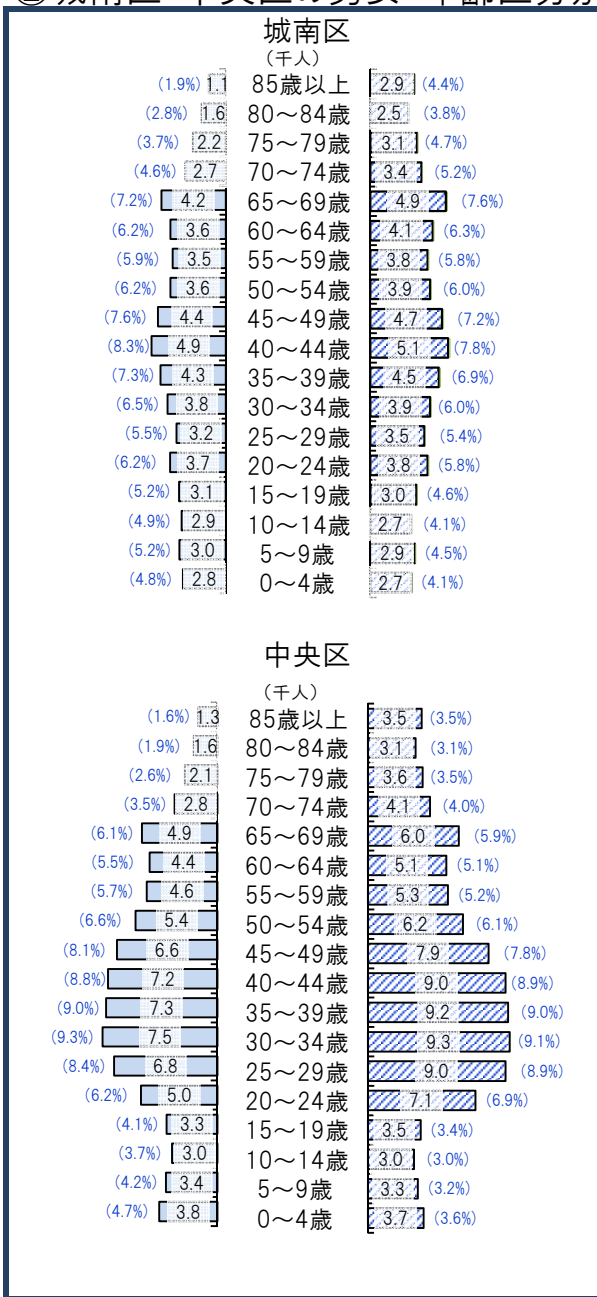


資料：福岡市住民基本台帳(各年9月末時点・日本人のみ・平成22年以降の市・区の人口は外国人含む)*住民票未登録者を含まないため国勢調査人口より少ない値となっています。

①校区の男女・年齢区分別人口(平成28年)



②城南区・中央区の男女・年齢区分別人口 ③福岡市の男女・年齢区分別人口



④高齢化の状況

	65歳以上割合(%)	75歳以上割合(%)
鳥飼 校区	16.5	7.5
城南区	23.0	10.7
中央区	18.1	8.3
福岡市	20.7	9.5

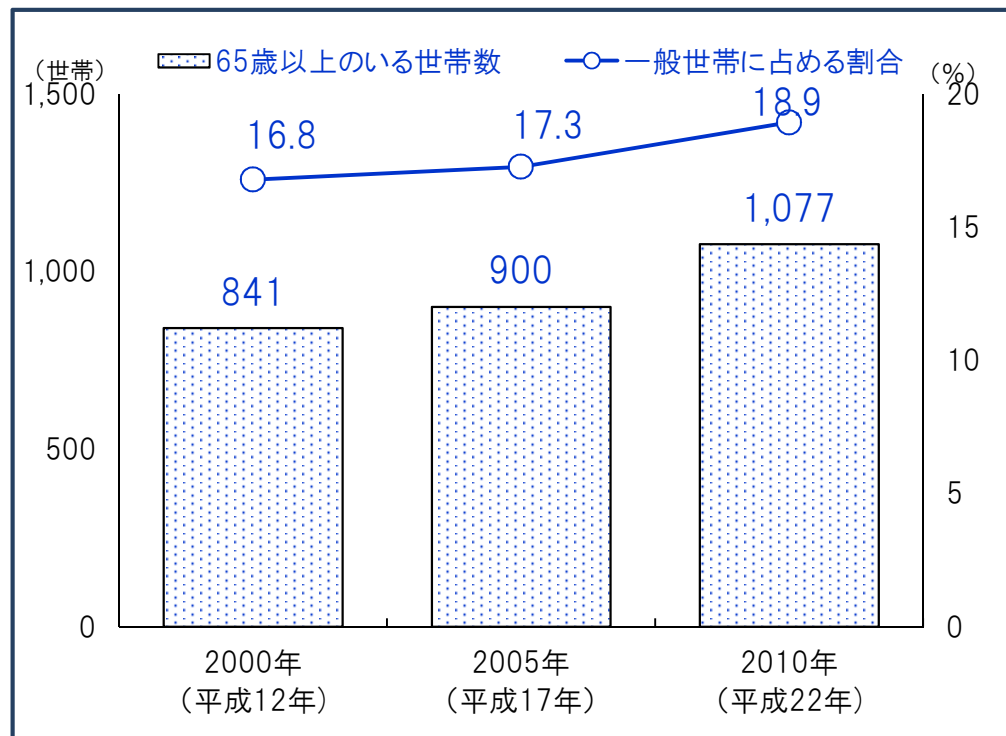
⑤人口男女比

	男性 (%)	女性 (%)
鳥飼 校区	46.1	53.9
城南区	47.3	52.7
中央区	44.3	55.7
福岡市	47.4	52.6

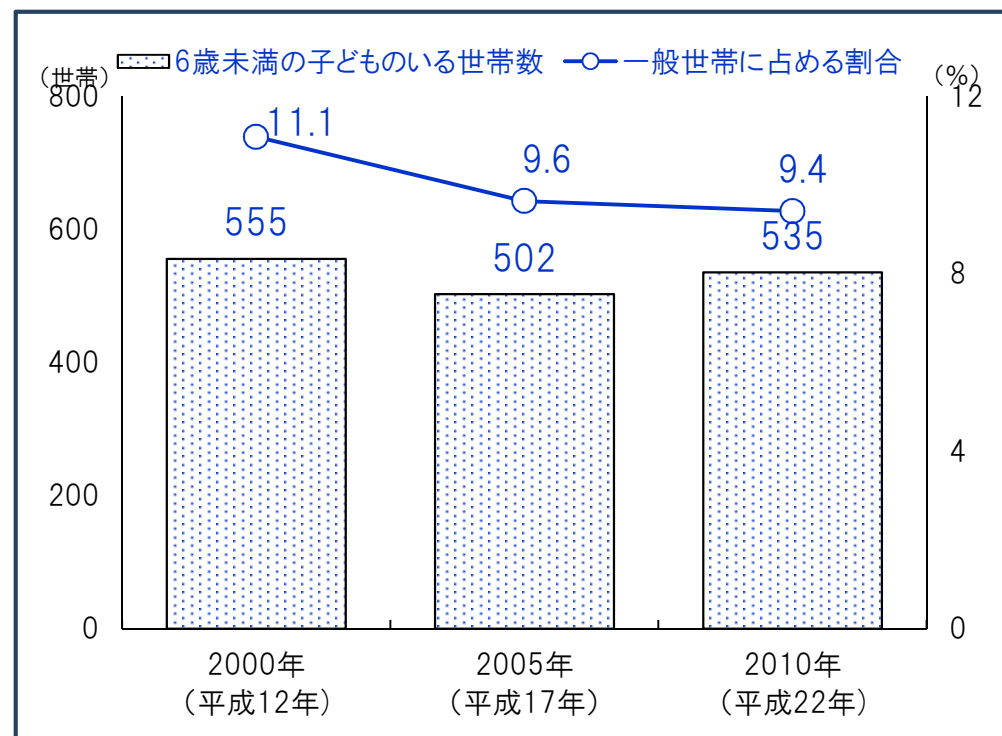
()内は割合

資料:福岡市住民基本台帳(9月末時点・校区は日本人のみ)

①校区の高齢者(65歳以上)のいる世帯数



③校区の6歳未満の子どものいる世帯数



②高齢者(65歳以上)のいる世帯割合(2010年)

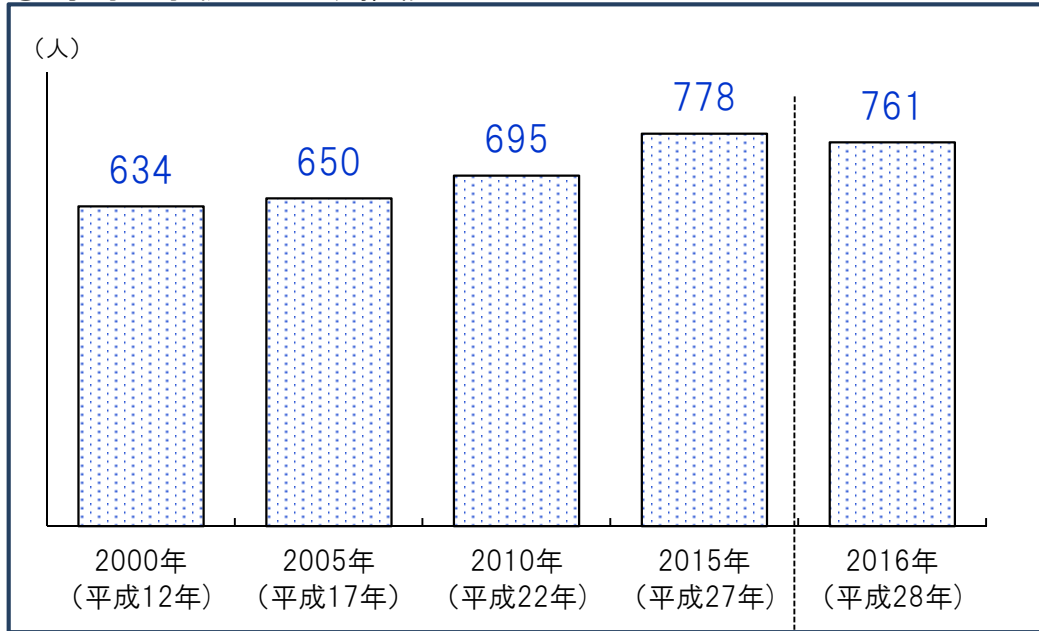
	65歳以上のいる世帯総数	65歳以上のみの世帯	ともに65歳以上夫婦のみ世帯	65歳以上1人暮らし世帯
鳥飼 校区	18.9%	11.4%	3.9%	7.2%
城南区	25.6%	14.8%	5.9%	8.5%
中央区	19.3%	12.9%	3.7%	8.9%
福岡市	24.6%	14.2%	5.3%	8.5%

④6歳未満の子どものいる世帯割合推移

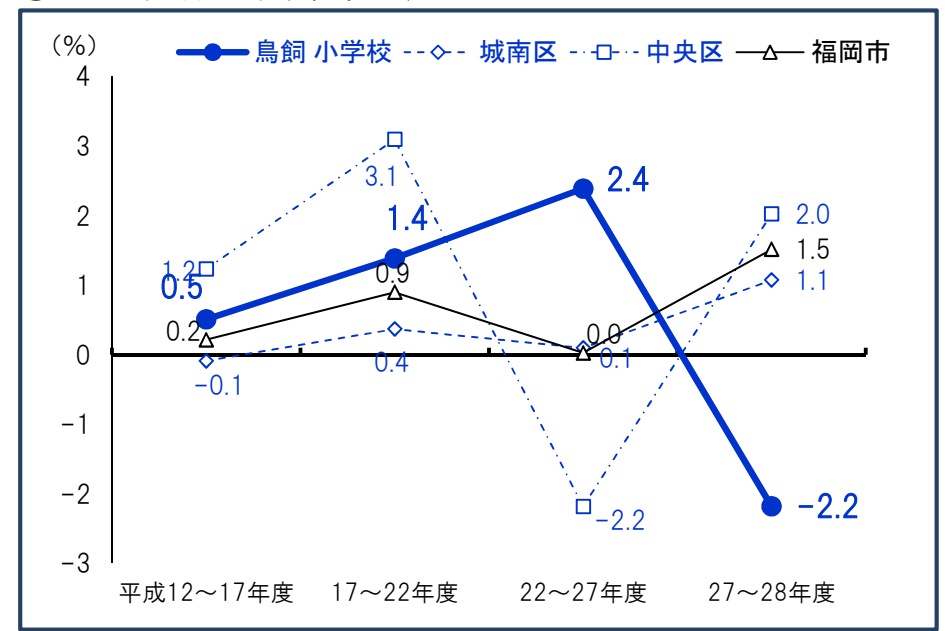
	2000年 (平成12年)	2005年 (平成17年)	2010年 (平成22年)
鳥飼 校区	11.1%	9.6%	9.4%
城南区	8.3%	8.2%	7.9%
中央区	6.3%	6.0%	5.4%
福岡市	9.7%	9.2%	8.5%

資料: 国勢調査(総務省*校区にかかる町丁目の合計のため一部校区外を含みます)

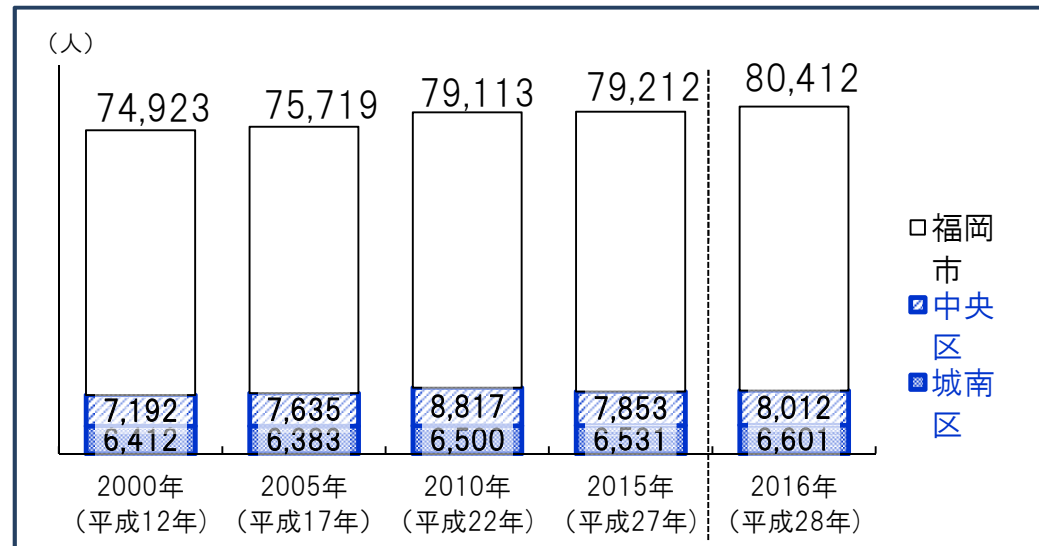
①鳥飼小学校 児童数推移



③児童数増減率(年平均)

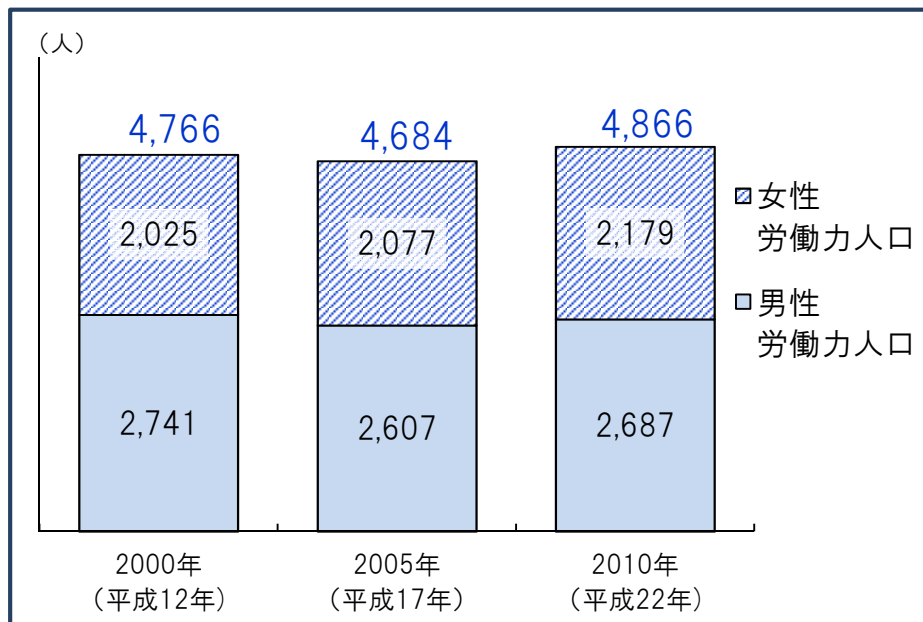


②福岡市・城南区小学校 児童数推移



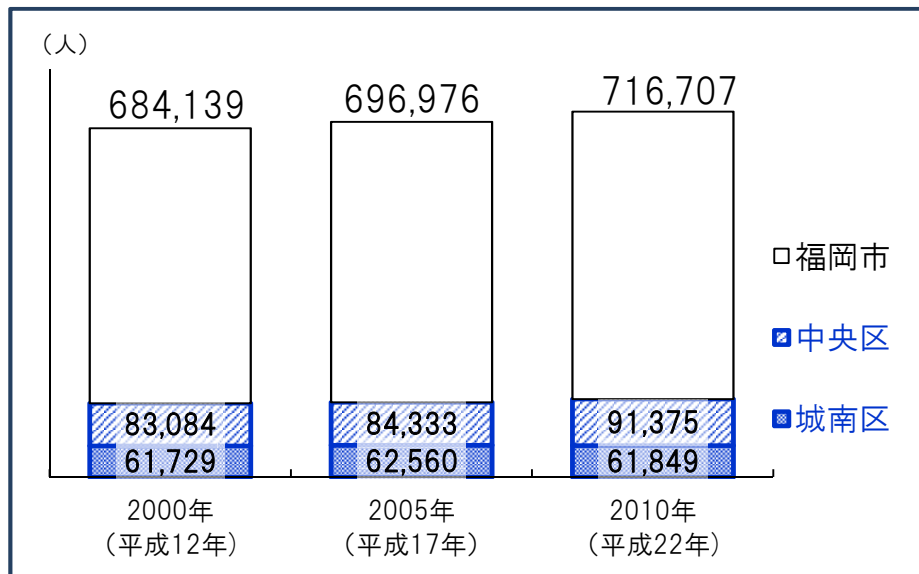
資料:教育統計年報(福岡市・各年5月1日現在値*福岡市の児童数及び増減率は国立・私立小学校児童数含む)

①校区の15歳以上労働力人口の推移



*労働力人口…15歳以上の人口のうち、就業者(休業者を含む)と求職中の失業者の合計

②福岡市・城南区・中央区労働力人口の推移

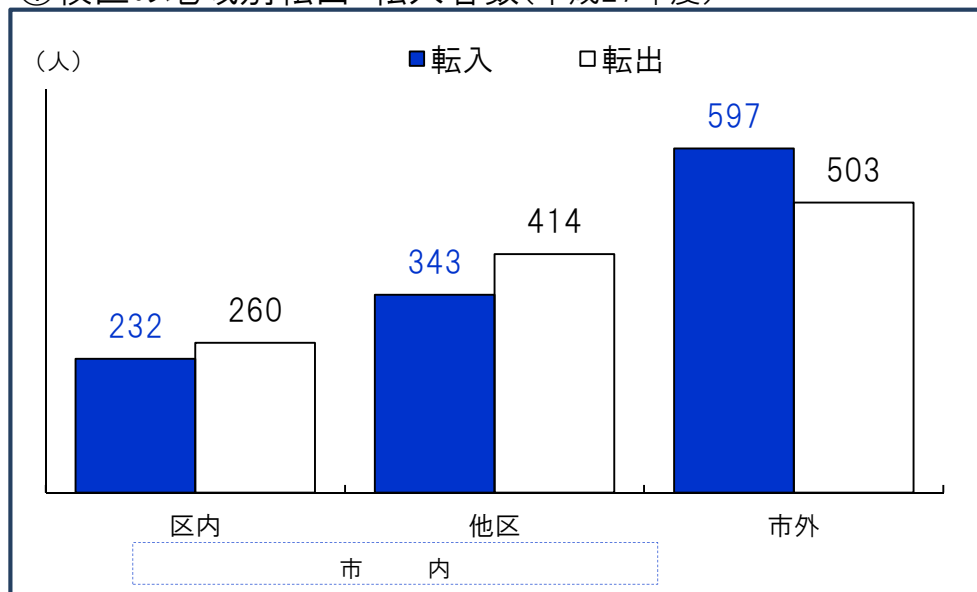


③15歳以上労働力人口と労働力率(平成22年)

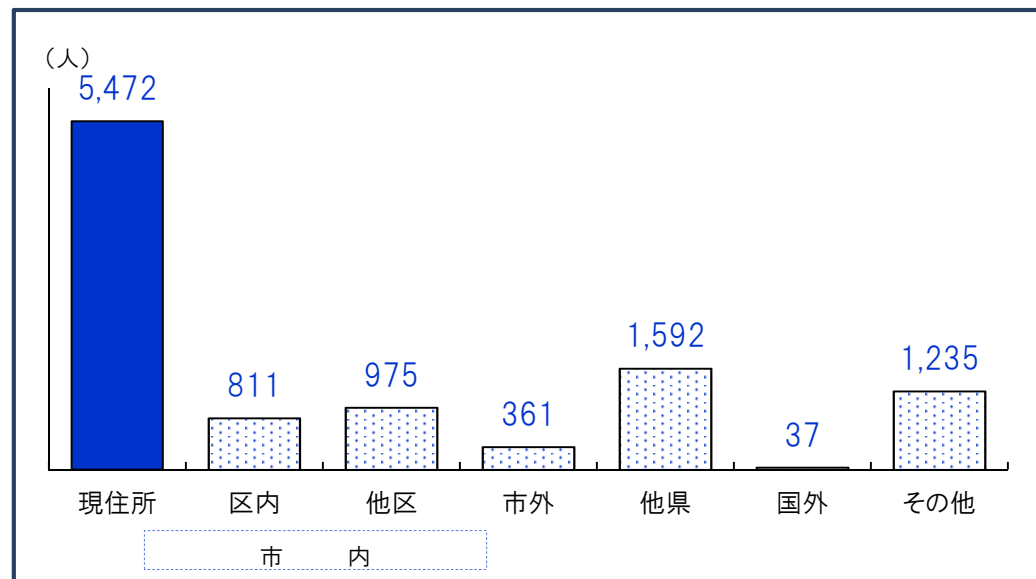
	15歳以上人口(人)	労働力人口(人)	労働力率(%)
鳥飼 校区	8,710	4,866	61.5
男性	3,914	2,687	76.6
女性	4,796	2,179	49.5
城南区	111,171	61,849	61.7
男性	52,449	33,890	72.3
女性	58,722	27,959	52.5
中央区	155,573	91,375	69.5
男性	67,508	45,179	80.5
女性	88,065	46,196	61.3
福岡市	1,251,969	716,707	64.0
男性	583,363	392,363	75.8
女性	668,606	324,344	53.9

労働力率…15歳以上人口に占める「労働力人口」の割合
*労働力状態「不詳」を除いた割合

①校区の地域別転出・転入者数(平成27年度)



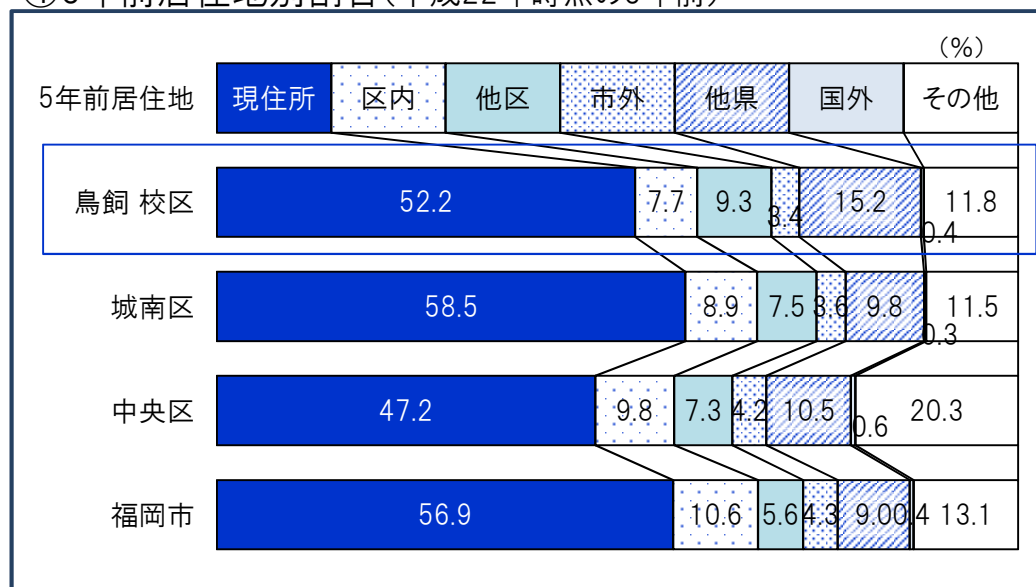
③校区居住者の5年前の居住地(平成22年時点の5年前)



②転入者数合計と割合(平成27年度)

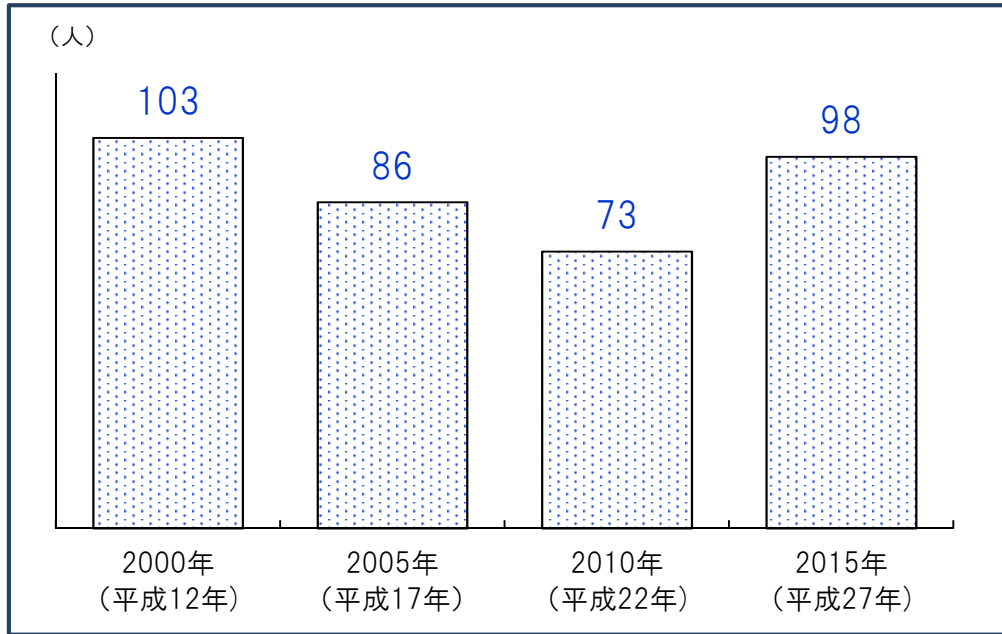
	転入者計		転入者内訳(%)		
	(人)	人口比	区内	他区	市外
鳥飼 校区	1,172	11.0%	19.8	29.3	50.9
うち市外	597	5.6%			
城南区	12,683	10.2%	32.8	29.7	37.5
うち市外	4,757	3.8%			
中央区	28,399	15.7%	28.3	25.5	46.2
うち市外	13,131	7.3%			
福岡市	188,987	12.6%	35.1	21.2	43.7
うち市外	82,560	5.5%			

④5年前居住地別割合(平成22年時点の5年前)

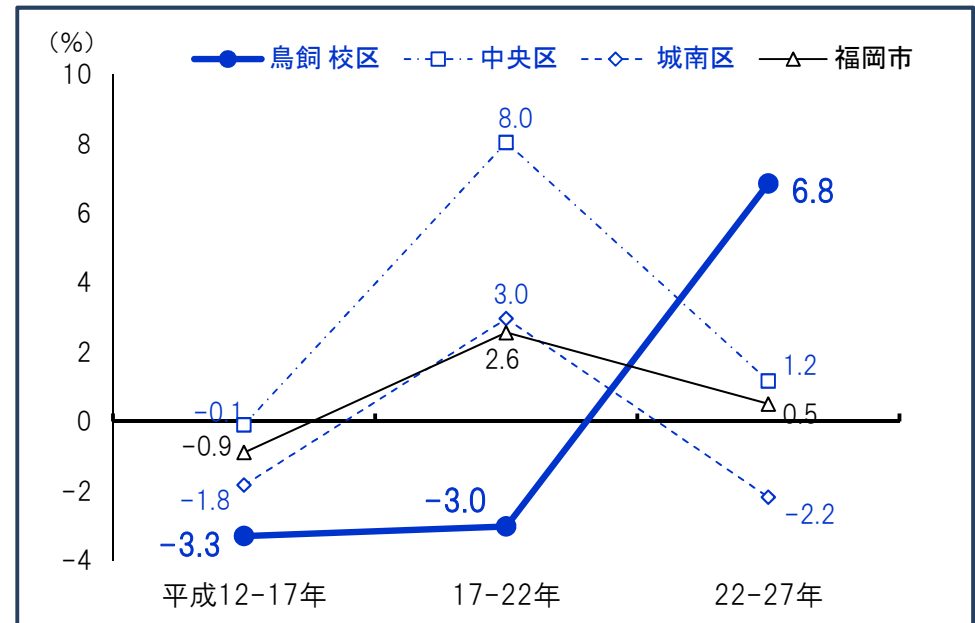


資料:①②福岡市住民基本台帳、③④国勢調査(総務省)*5年前居住地「その他」は5年内出生者、不詳等

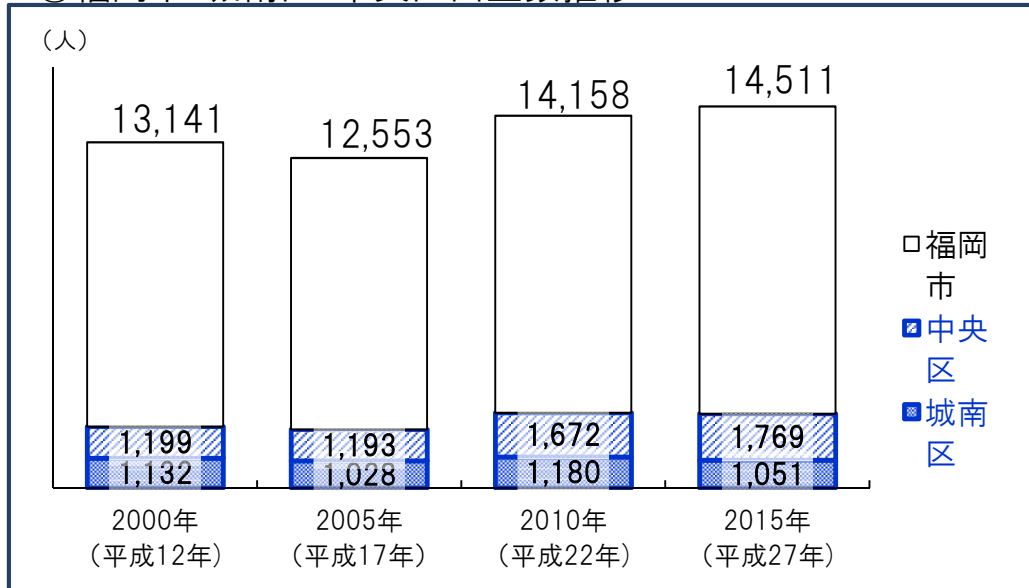
①校区の出生数推移



③出生数増減率(年平均)



②福岡市・城南区・中央区出生数推移

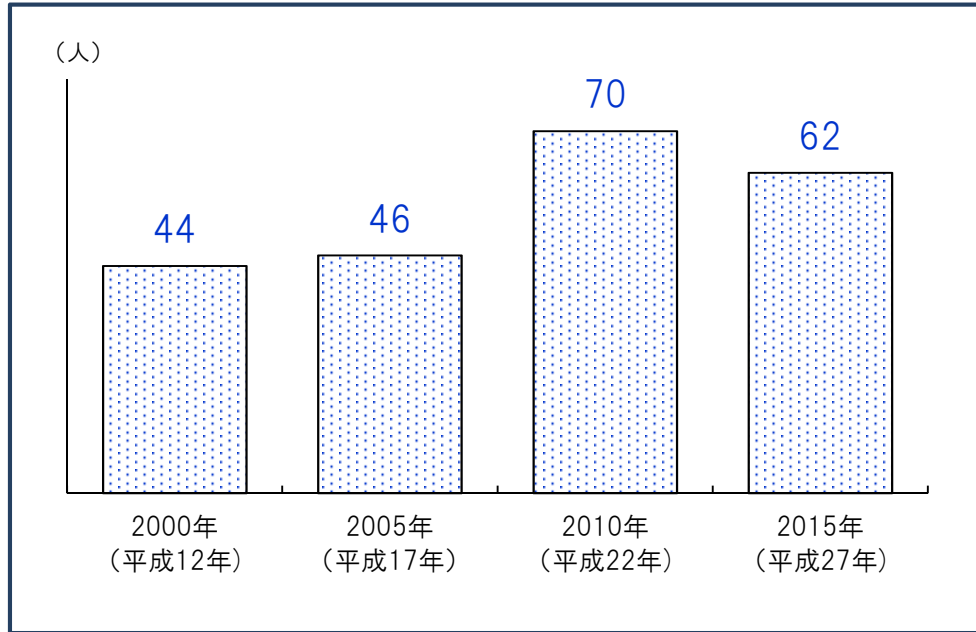


④人口千人あたり出生数の推移

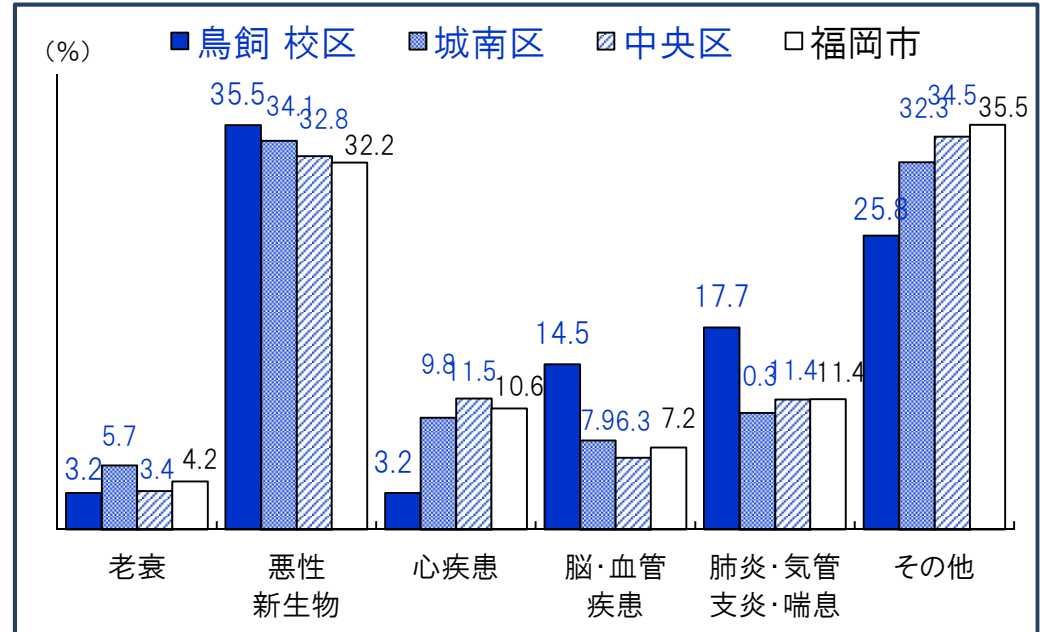
	2000年 (平成12年)	2005年 (平成17年)	2010年 (平成22年)	2015年 (平成27年)
鳥飼 校区人口千人あたり出生数	10.8	9.0	7.3	9.2
城南区人口千人あたり出生数	9.6	8.5	9.7	8.5
中央区人口千人あたり出生数	8.5	7.7	10.0	9.9
福岡市人口千人あたり出生数	10.2	9.3	9.9	10.1

資料：福岡市保健福祉局、福岡市住民基本台帳人口

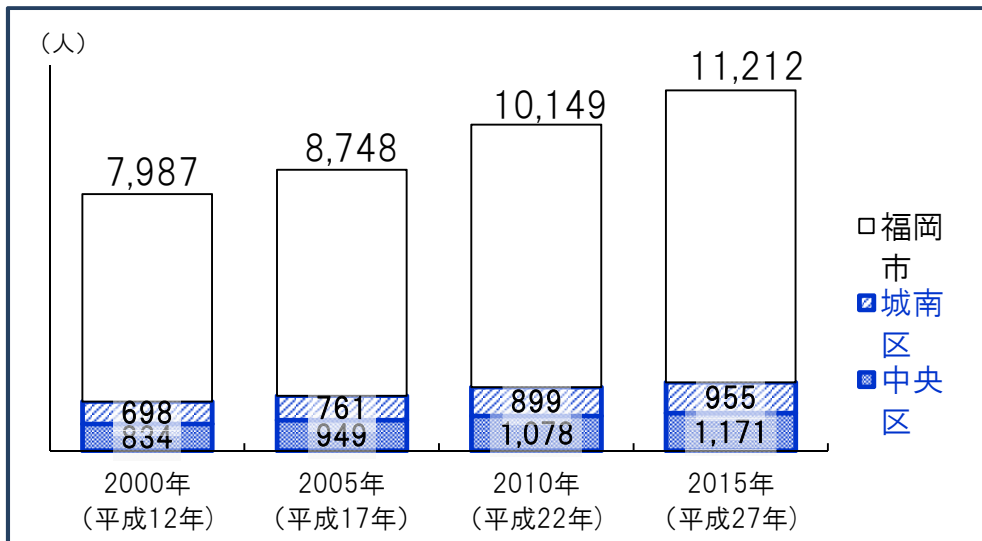
①校区の死亡数の推移



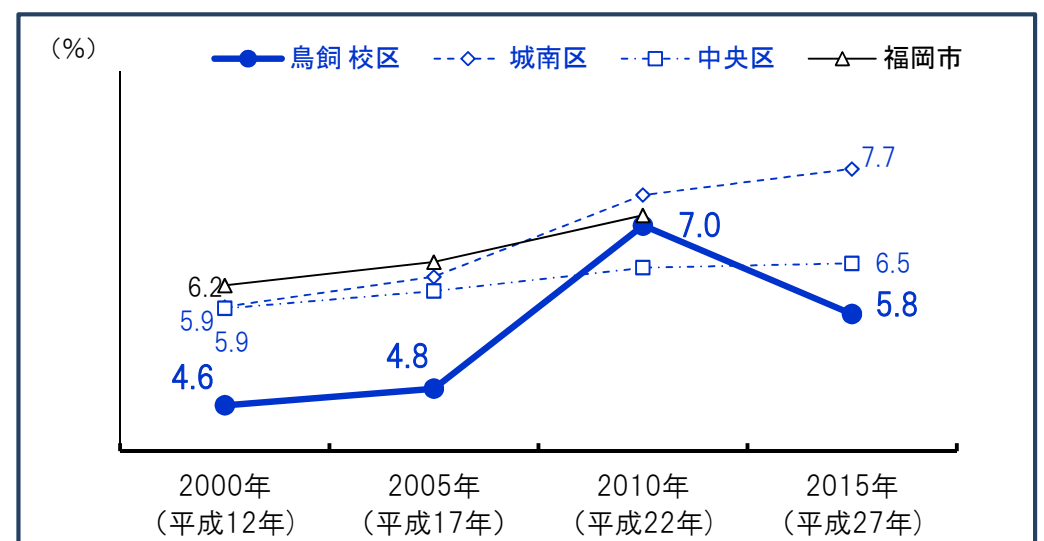
③死因別割合(平成27年)



②福岡市・城南区・中央区死亡数推移

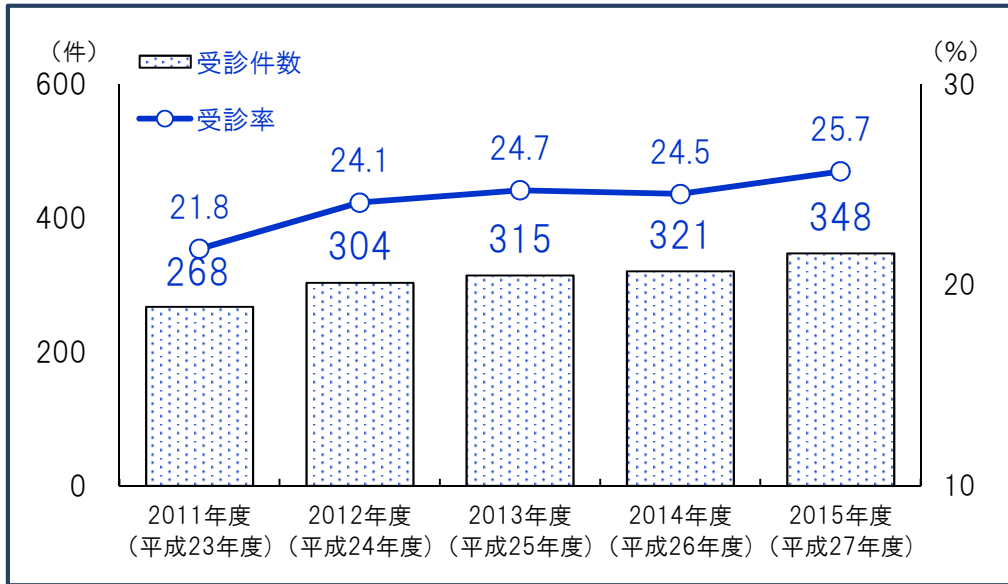


④人口千人あたり死亡数の推移



資料：福岡市保健福祉局、福岡市住民基本台帳人口

① 校区の特定健診受診件数と受診率の推移



受診件数は実績ベース

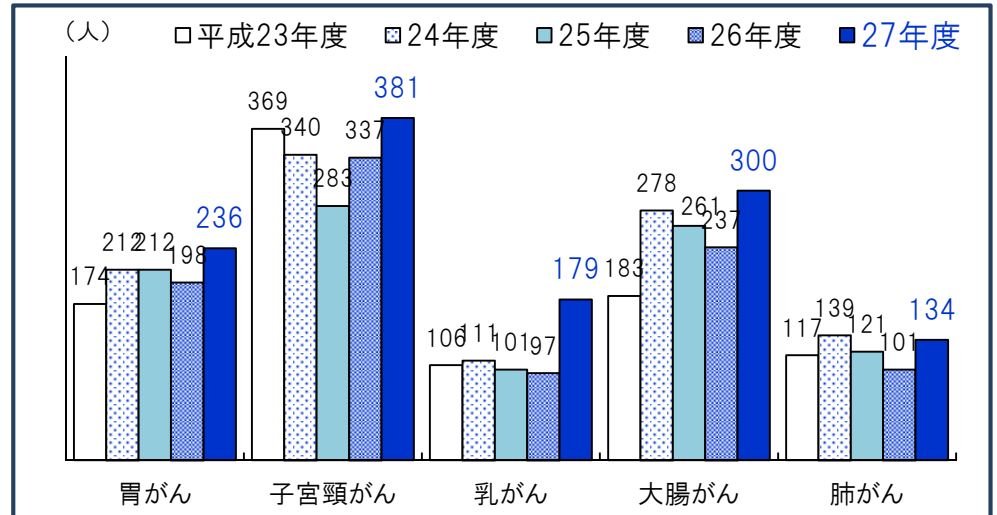
② 特定健診受診状況

(人・件・%)

		2011年度 (平成23年度)	2012年度 (平成24年度)	2013年度 (平成25年度)	2014年度 (平成26年度)	2015年度 (平成27年度)
鳥飼 校区	対象者数	1,229	1,261	1,274	1,308	1,356
	受診件数	268	304	315	321	348
	受診率	21.8	24.1	24.7	24.5	25.7
城南区	対象者数	20,392	20,458	20,590	20,519	20,356
	受診件数	4,336	4,826	4,870	4,894	4,634
	受診率	21.3	23.6	23.7	23.9	22.8
福岡市	対象者数	226,218	227,898	229,760	230,605	229,392
	受診件数	43,297	49,289	49,321	51,250	47,700
	受診率	19.1	21.6	21.5	22.2	20.8

*特定健診…メタボリックシンドロームに着目した生活習慣病予防のための健康診査で、その該当者及び予備群を減少させることを目的としています。対象…福岡市国民健康保険に加入している40歳～74歳の方。

③ 校区のがん検診受診者数推移



④ がん検診受診者数

(人)

		2011年度 (平成23年度)	2012年度 (平成24年度)	2013年度 (平成25年度)	2014年度 (平成26年度)	2015年度 (平成27年度)
胃がん	鳥飼 校区	174	212	212	198	236
	城南区	3,562	3,683	3,777	3,686	3,752
	福岡市	33,206	35,814	36,640	35,511	38,302
子宮頸がん	鳥飼 校区	369	340	283	337	381
	城南区	4,016	3,799	3,697	3,662	4,369
	福岡市	54,496	53,570	51,889	56,941	51,346
乳がん	鳥飼 校区	106	111	101	97	179
	城南区	1,365	1,199	1,223	1,032	2,030
	福岡市	22,465	20,009	20,073	23,819	23,421
大腸がん	鳥飼 校区	183	278	261	237	300
	城南区	3,122	3,722	3,753	3,648	3,996
	福岡市	27,715	36,671	37,822	37,962	41,009
肺がん	鳥飼 校区	117	139	121	101	134
	城南区	1,253	1,509	1,404	1,110	1,480
	福岡市	10,241	15,338	14,781	12,829	16,056

資料:福岡市保健福祉局

①校区の医療機関

No.	機関名	区分	診療科目	所在地
1	福岡鳥飼病院	病院	内科 呼吸器科 消化器科 循環器科 リウマチ科 小児科 外科 整形外科 形成外科 脳神経外科リハビリテーション科 皮膚科 泌尿器科	鳥飼6-8-5
2	福岡市立城南急患診療所	診療所	内科	鳥飼5-2-25
3	福岡市城南保健所	診療所	内科 小児科 放射線科	鳥飼5-2-25
4	特別養護老人ホーム飛鳥	診療所	内科	鳥飼6-2-16
5	医療法人明寿会明石内科医院	診療所	内科 糖尿病内科, 消化器内科	鳥飼5-19-12
6	とりかい介護老人保健施設医務室	診療所	内科	鳥飼6-3-7
7	かとうクリニック	診療所	内科 循環器内科	鳥飼5-4-12
8	後藤整形外科医院	診療所	リウマチ科 外科 整形外科 リハビリテーション科	鳥飼1-5-45
9	医療法人平田内科・胃腸科クリニック	診療所	内科 呼吸器内科 消化器内科 循環器内科 肝臓内科 感染症内科	鳥飼1-5-45

②校区の福祉施設等

No.	施設名	種別	所在地
1	とりかい	介護老人保健施設	鳥飼6-3-7
2	しらすぎ	軽費老人ホーム	鳥飼6-2-16
3	飛鳥	特別養護老人ホーム	鳥飼6-2-16
4	福岡市立つくし学園	障がい福祉サービス事業所	鳥飼5-16-12

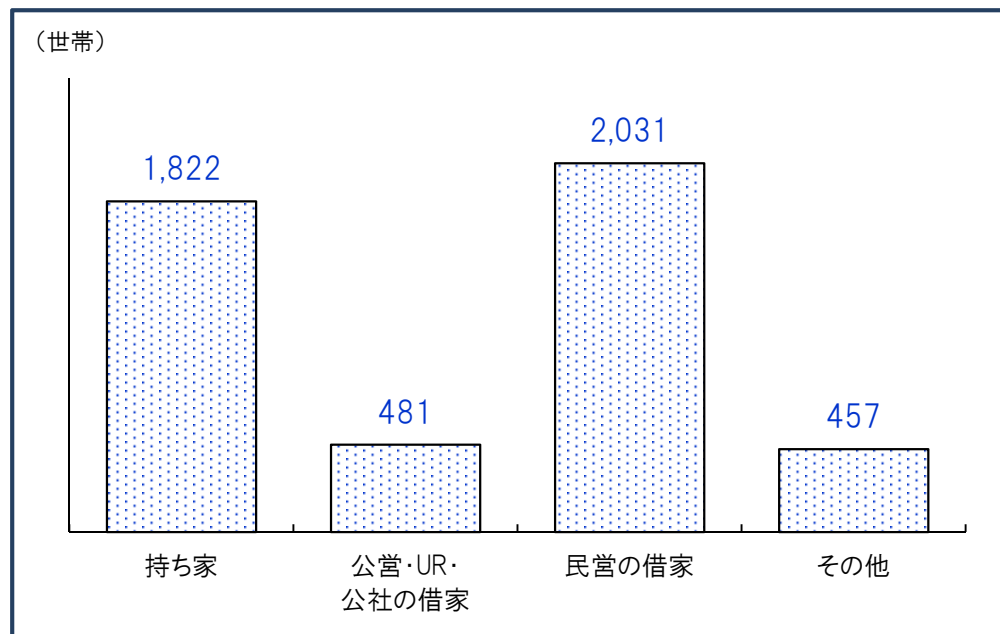
③いきいきセンターふくおか(福岡市地域包括支援センター)

施設名	所在地(右図参照)	電話番号
いきいきセンターふくおか 城南第1	鳥飼 5-2-53 プライムハイム鳥飼1階	847-8011

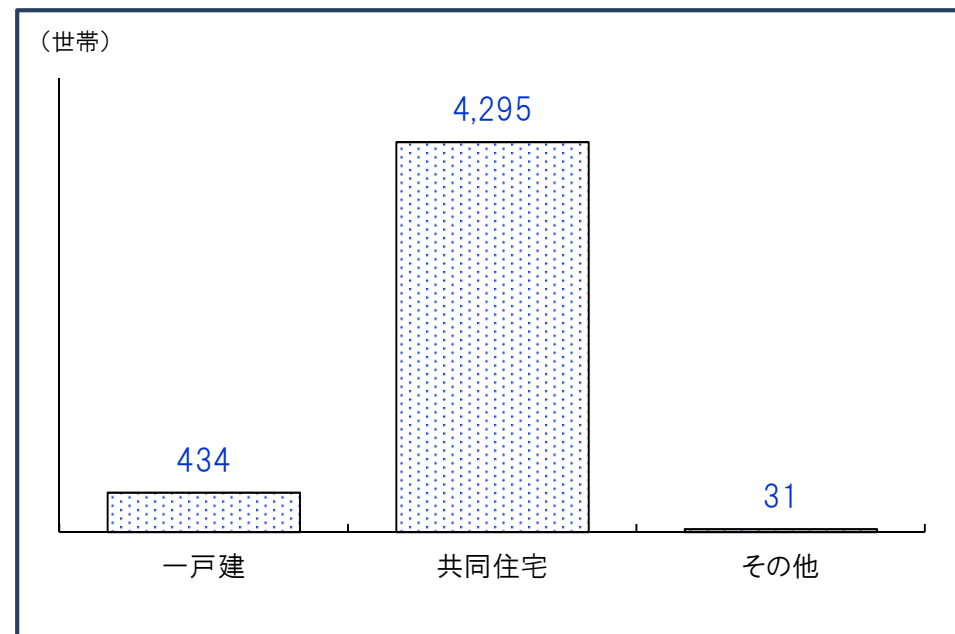


資料:①福岡市医療施設一覧(平成28年12月末現在)*歯科診療所を除く②保健福祉局(平成29年2月現在)、障がい福祉サービス等事業所一覧(平成29年1月現在:福岡市ホームページ)③保健福祉局

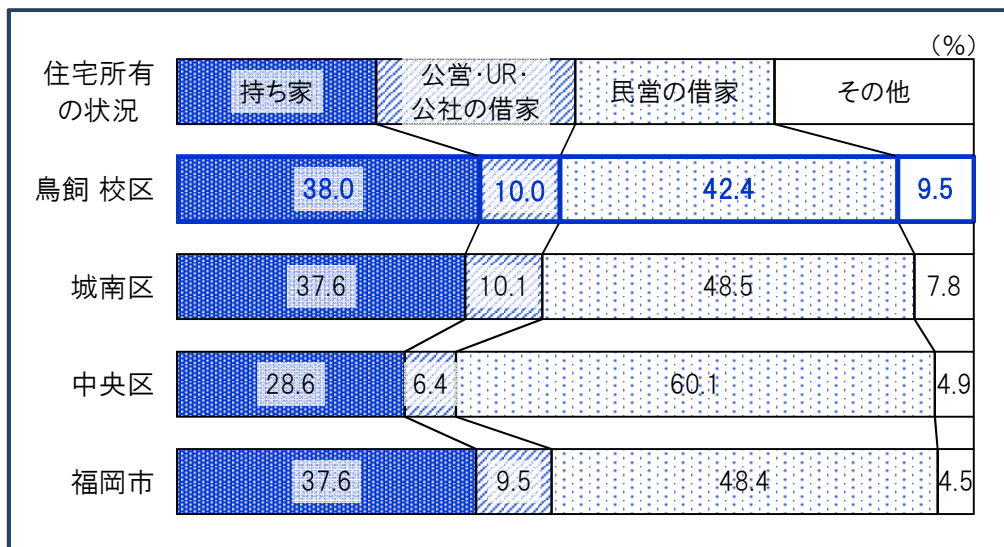
①校区の住宅所有状況別世帯数(平成22年)



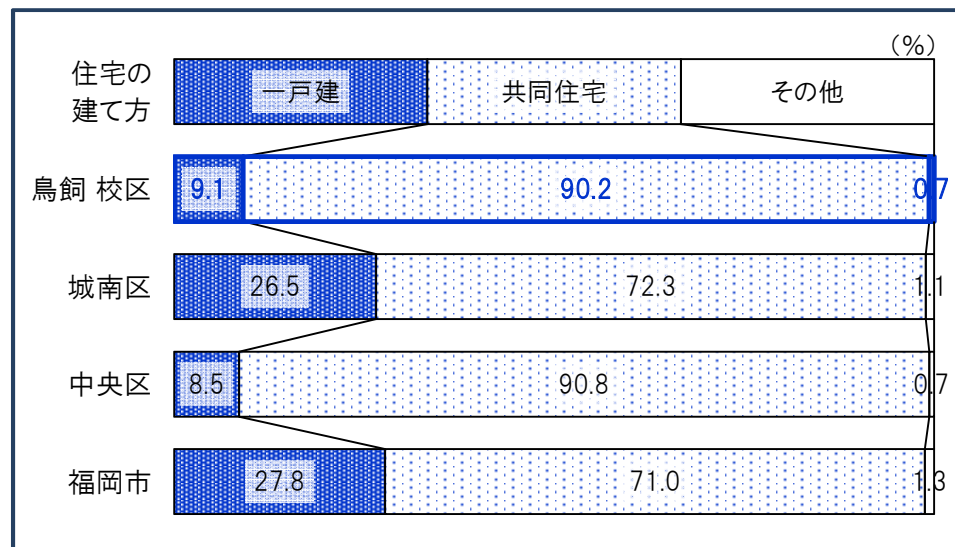
③校区の住宅建て方別世帯数(平成22年)



②住宅所有状況別世帯数割合(平成22年)



④住宅建て方別世帯数割合(平成22年)



資料:国勢調査(総務省)の福岡市集計*所有状況は住宅に住む一般世帯※不明除く割合

①校区の産業大分類別従業者数・事業所数(平成26年)

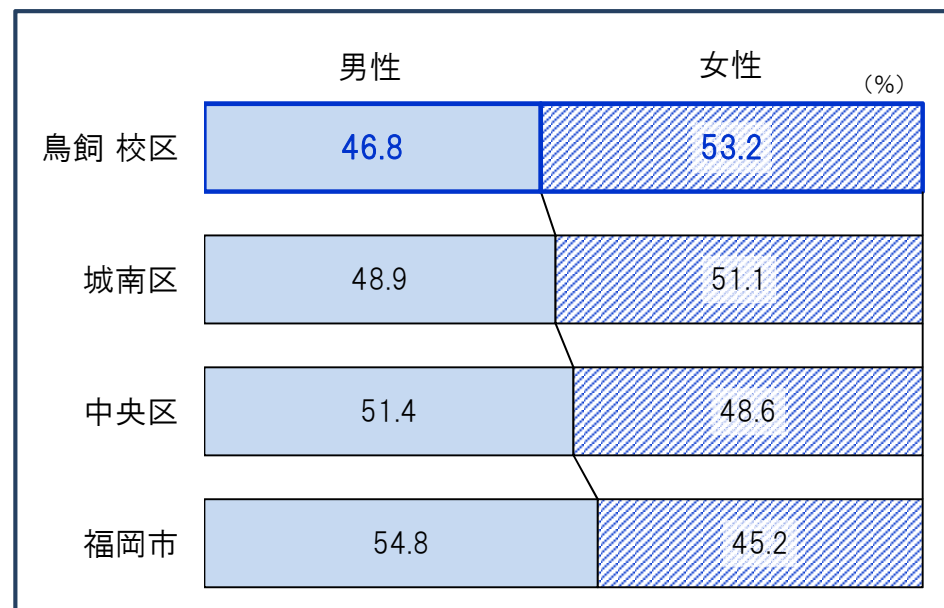
産業分類	事業所数	従業者数(人)
農 林 漁 業	0	0
鉱業, 採石業砂利採取業	0	0
建 設 業	6	90
製 造 業	4	20
電 気 ・ ガ ス 熱 供 給 ・ 水 道 業	1	9
情 報 通 信 業	3	10
運 輸 便 業 卸 売 業	2	160
小 売 業	72	364
金 融 業 保 険 業	3	16
不 動 産 業 物 品 賃 貸 業	20	35
学 術 研 究 , 専 門 業 技 術 サ ー ビ ス 業	13	176
宿 泊 業 , 飲 食 業 サ ー ビ ス 業	42	183
生 活 関 連 サ ー ビ ス 業 娯 楽 業	42	333
教 育 , 学 習 業 支 援 業	20	524
医 療 , 福 祉	32	820
複 合 サ ー ビ ス	1	5
サ ー ビ ス 業 (他)	19	95
公 務	4	245

*「従業者」とは、校区在住・非在住に関わらず校区内の事業所で従業している人です。

②事業所・男女別従業者数(平成26年) (人)

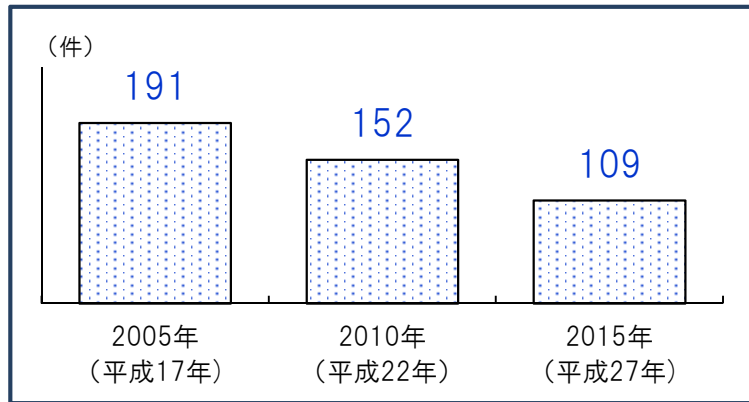
	事業所 総数	従業者 総数	従業者	
			男性	女性
鳥飼 校区	273	2,517	1,179	1,338
城南区	3,411	31,548	15,416	16,113
中央区	18,868	229,455	117,344	110,918
福岡市	75,200	908,807	496,662	409,938

*従業者総数は性別不詳含む

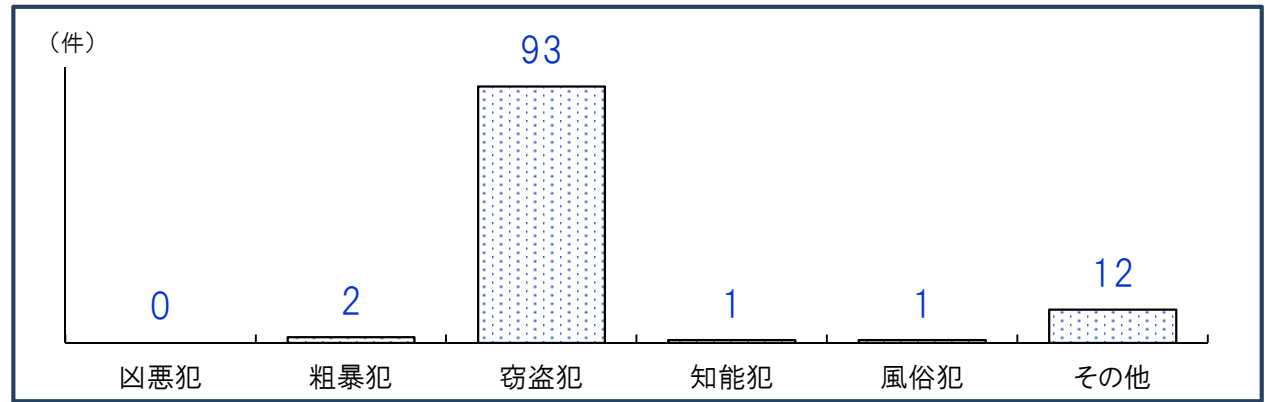


*不詳除く割合

①校区の刑法犯認知件数の推移



③校区の刑法犯内容別認知件数(平成27年)



②人口千人あたり刑法犯認知件数(計・推移)(件)


	2005年 (平成17年)	2010年 (平成22年)	2015年 (平成27年)
鳥飼校区	20.0	15.1	10.3
城南区	25.3	18.9	14.2
中央区	47.5	28.0	21.2
福岡市	27.6	19.6	13.4

④人口千人あたり刑法犯認知件数(内容別・平成27年)

	凶悪犯	粗暴犯	窃盗犯	知能犯	風俗犯	その他
鳥飼校区	0.00	0.19	8.81	0.09	0.09	1.14
城南区	0.04	0.56	11.13	0.34	0.29	1.82
中央区	0.06	0.99	16.71	0.48	0.28	2.70
福岡市	0.07	0.65	10.18	0.43	0.18	1.87

*凶悪犯…殺人・強盗・放火・強姦、粗暴犯…暴行・脅迫・恐喝等、窃盗犯…空き巣・自転車盗・車上ねらい等、知能犯…詐欺・横領・通貨偽造等、風俗犯…賭博・強制わいせつ・公然わいせつ等、その他…専有離脱物横領・器物損壊等

⑤校区内罪種別件数(平成27年※県警による重点対象罪種)



重点対象罪種…県下で特に発生件数が多く、市民の体感治安に大きく影響する街頭犯罪を中心とした罪種

資料:福岡県警、校区人口…住民基本台帳(各年9月末時点登録人口)

鳥飼 校区 自治協議会	事務局・鳥飼公民館内	鳥飼4-13-1	電話：092-846-0656
-------------	------------	----------	-----------------

構成団体

1 鳥飼1丁目3区町内会	20 鳥飼7丁目6区町内会
2 鳥飼4丁目1区町内会	21 鳥飼7丁目7区町内会
3 鳥飼4丁目2区町内会	22 総務部
4 鳥飼4丁目3区町内会	23 財務部
5 鳥飼4丁目4区町内会	24 体育部
6 鳥飼5丁目1区町内会	25 青少年育成部
7 鳥飼5丁目2区町内会	26 交通安全部
8 鳥飼5丁目3区町内会	27 防災防犯部
9 鳥飼5丁目4区町内会	28 環境美化部
10 鳥飼5丁目5区町内会	29 健康づくり部
11 鳥飼6丁目1区町内会	30 福祉部
12 鳥飼6丁目2区町内会	31 男女共働参画部
13 鳥飼6丁目3区町内会	32 広報部
14 鳥飼6丁目4区町内会	33 社会福祉協議会
15 鳥飼7丁目1区町内会	34 更生保護女性会
16 鳥飼7丁目2区町内会	35 保護司会
17 鳥飼7丁目3区町内会	36 人権尊重推進協議会
18 鳥飼7丁目4区町内会	37 民生児童員協議会
19 鳥飼7丁目5区町内会	38 老人クラブ連合会

その他の協力団体

食生活改善推進委員会
母子福祉会
花づくり実行委員会



資料：福岡市民政局

地図ソフトesriジャパン「ArcGIS」*地図情報は国土地理院基盤地図情報(平成25年情使第399-1号)・センリン地図データ使用
 校境情報は国土交通省国土数値情報データ(平成21年)*異なる地図情報を重ね合わせているため、実際の境界と異なることがあります。

①自治協議会の主要行事

時期	行事	時期	行事
8月	校区夏祭り	1月	もちつき大会
10月	敬老祝賀会		

②自治協議会の事業内容

事業項目	事業内容
安全・安心	①交通安全 春/秋の交通安全週間の啓発活動 ②防災 防災訓練(避難経路確認, 救護訓練, AED使用訓練, 給水訓練, 土のう訓練 等) ③防犯 防犯活動の援助, 登下校の安全見守り, 夜間パトロール
子ども	④子どもの健全育成・非行防止 鳥飼チルドレンズミュージアム, 陶芸教室, フリーマーケット, 交通安全教室
環境	⑤環境美化 ラブアースクリーンアップ, ハミングロード清掃, 花くらぶ ⑥ゴミ減量・リサイクル推進 ごみ減量リサイクル活動, ポカシネットワーク(ごみ減量と浄化を目的の活動 等)
健康	⑦健康づくり 歩こう会, 食進会活動, 各種料理教室, 高齢者配食, 親子料理講習, 母子巡回相談 ⑧集団献血 集団献血
スポーツ	⑨スポーツ・レクリエーション 三世代グランドゴルフ, ダーツ選手権大会, ソフトバレー大会, ママさんバレーボール大会, ソフトボール大会
男女共同参画	⑩男女共同参画 講演会, 講習会, 交流会, 「音楽とワインの夕べ」
その他の 公益的事業	◆広報活動 広報紙の発行(月1回)

③校区の交流サロン・地域カフェ

名称	活動日時・場所	活動内容・特色等
鳥飼ふれあいサロン	第3金曜 12:30~15:30 鳥飼公民館	手話ダンス、七夕飾り作り、ビンゴゲーム、出前講座、福大落語研究会・
おしゃべりサロン	第1木曜 13:30~15:30 そろばん塾	食事会、ウォーキング、茶話会、忘年会、

④校区の子育て交流サロン・育児サークル等

名称	活動日時	場所
子育て交流サロン たんぽぽの会(0歳~1歳半)	第2・4火曜日(5~3月) 10:00~12:00	鳥飼老人いこいの家
子育て交流サロン たんぽぽの会(しっかり歩ける子~)	第2・4火曜日(5~3月) 10:00~12:00	鳥飼公民館

⑤区の子どもプラザ

名称	所在地・電話番号	休館日
城南区子どもプラザ	鳥飼5-2-25 (城南区保健福祉センター2階) 831-4212	毎週土曜 毎月最終月曜

資料:①②自治協議会「事業計画書」より抜粋・編集
③福岡市社会福祉協議会 ④福岡市こども未来局 ⑤ふくおか子ども情報

公民館

鳥飼 公民館

所在地：鳥飼4-13-1 電話：092-821-5227 FAX：092-821-5247
 公民館情報：<http://gakushu.city.fukuoka.lg.jp/center/detail.php?id=76>

公民館情報



①校区の公共施設・学校等

No.	名称	所在地
1	城南区役所	鳥飼6-1-1
2	城南区保健福祉センター(城南保健所)	鳥飼5-2-25
3	鳥飼小学校	鳥飼4-13-2
4	城西中学校	鳥飼6-4-1
5	早緑子供の園	鳥飼1-6-5
6	舞鶴幼稚園	鳥飼1-6-1
7	中村学園女子高等学校	鳥飼7-10-38
8	城南区子どもプラザ	鳥飼5-2-25(城南区保健福祉センター2階)
9	いきいきセンター-ふくおか城南第1(地域包括支援センター)	鳥飼5-2-53
10	鳥飼郵便局	鳥飼5-4-8

②校区の公園

No.	名称	種別・面積	所在地
1	鳥飼北公園	街区・2300㎡	鳥飼4-1-16
2	鳥飼中公園	街区・986㎡	鳥飼5-5-10
3	鳥飼1号公園	幼児・106㎡	鳥飼5-2-34
4	鳥飼南公園	幼児・816㎡	鳥飼6-12-14

校区内避難所等

1	鳥飼小学校 鳥飼4-13-2	831-4238	収容
2	城西中学校 鳥飼6-4-1	821-0938	収容
1	鳥飼公民館 鳥飼4-13-1	821-5227	一時
1	城南区役所 鳥飼6-1-1	833-4055	行政
2	城南区保健福祉センター 鳥飼5-2-25	831-4261	行政
①	福岡鳥飼病院 鳥飼6-8-5	831-6031	病院



凡例

1	収容避難所:100人以上収容できる施設	収容
1	一時避難所:50人以上収容できる施設	一時
1	地区避難場所:学校グラウンド・公園等	地区
1	市主要行政機関	行政
1	警察・交番・駐在所	交番
①	消防署(出張所)	消防
①	救急告示又は官公立等主要病院	病院
1	溜池危険想定箇所	溜池
1	がけ崩れ危険想定箇所	がけ
1	湾岸危険想定箇所	湾岸
	アンダーパス(掘り下げ式でぐり抜ける立体交差式通路)	

資料:福岡市防災マップ(平成27年6月改定分)*避難所等は校区外も利用できます。