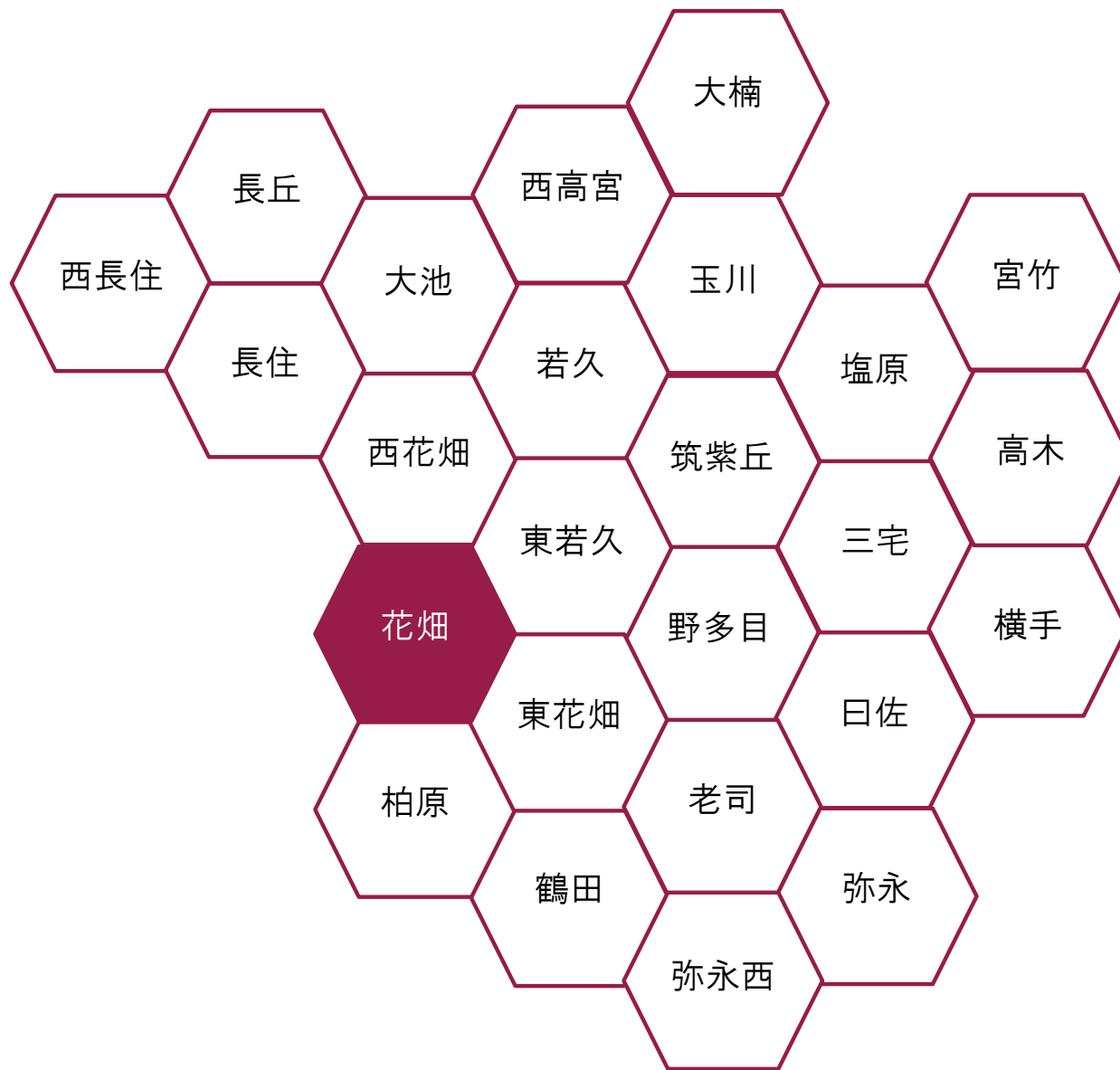


花畑校区 データ集



目

校区の概要

1 校区の概要・位置	-----	(1)
------------	-------	-----

人口・世帯数

2 人口・世帯数	-----	(2)
3 人口の構成	-----	(3)
4 高齢者・6歳未満の子どものいる世帯	-----	(4)
5 小学校児童数の推移	-----	(5)
6 労働力人口	-----	(6)
7 転出・転入者の状況	-----	(7)

福祉と健康

8 出生数と出生率	-----	(8)
9 死亡数と死亡率	-----	(9)
10 健(検)診受診状況	-----	(10)
11 医療・福祉施設等	-----	(11)

次

その他のデータ

12 住宅の所有・種類	-----	(12)
13 事業所・従業者数	-----	(13)
14 犯罪発生件数	-----	(14)

地域の団体と活動

15 自治協議会の関連団体	-----	(15)
16 自治協議会活動・その他校区内活動	-----	(16)

施設等の位置・マップ

17 施設・公園・文化財等	-----	(17)
18 防災マップ	-----	(18)

花畑 校区の概要

改築された社会教育と地域活動の拠点施設『花畑公民館』

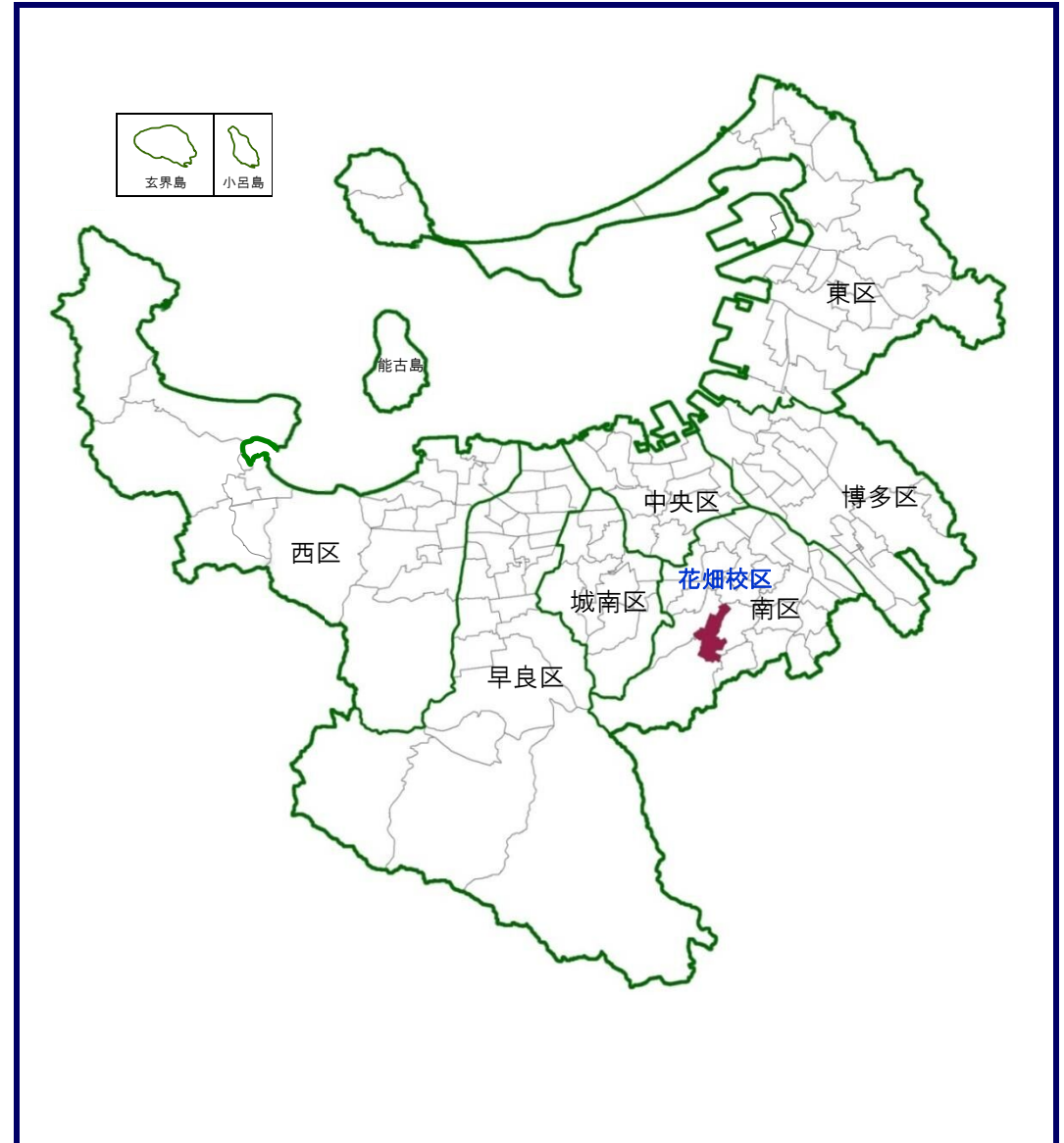


花畑校区は、福岡高速5号線や福岡外環状道路が校区を東西に通っています。最近では住宅密集地域が広がり、自然が少なくなりつつありますが、近くには南区と那珂川市の境にある標高292.4mの片縄山や、池の周囲をめぐるウォーキングロード等が整備された箱の池があります。

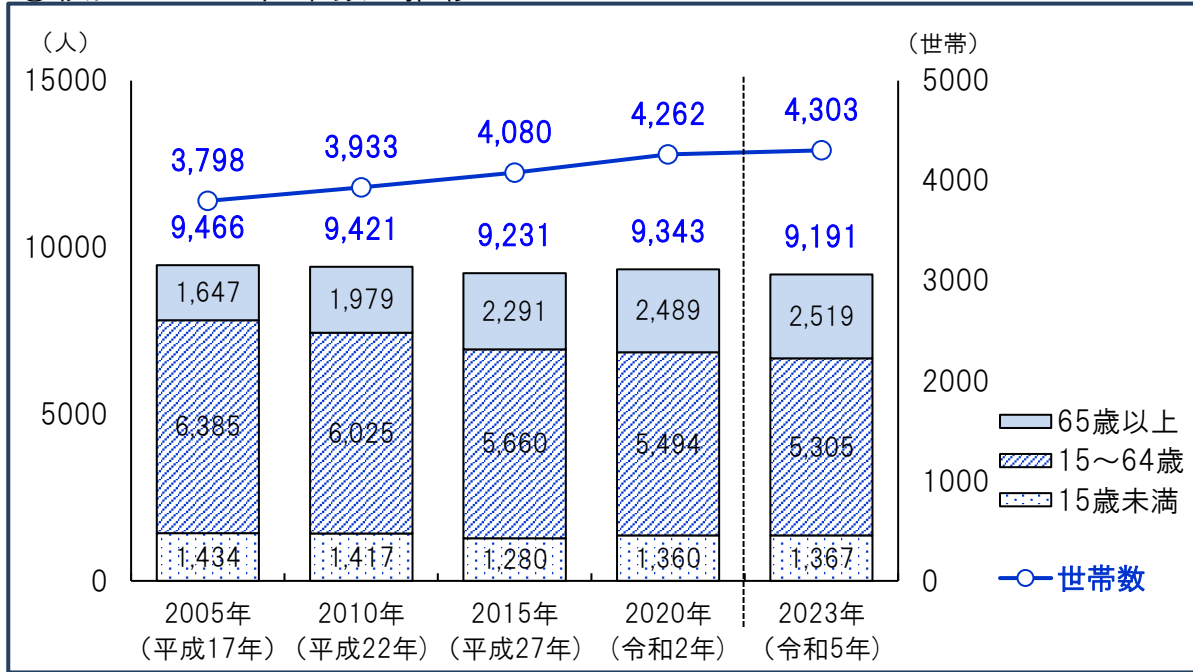
人口は9,000人を超えていますが、過去10年間では減少しています。一方、世帯数は増加しており、単身世帯が増加傾向にあります。

平成25年度には、校区の歌「I LOVE HANAHATA」を地域住民の作詞・作曲で作るなど、自治協議会・諸団体と公民館が連携してまちづくりを行っており、その拠点施設である花畑公民館が平成28年3月に改築されました。


花畑 校区の位置



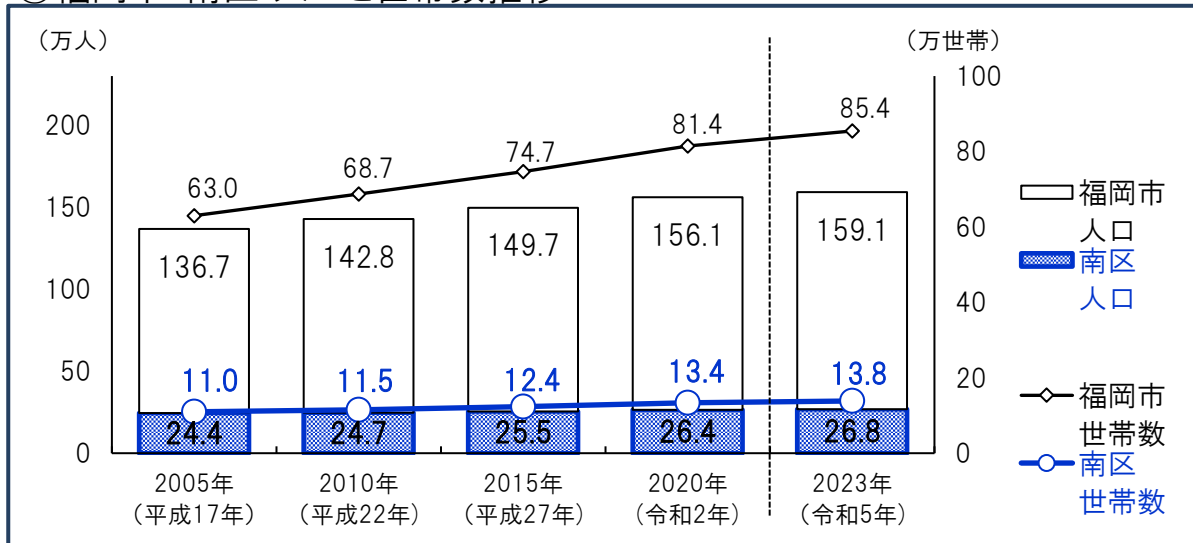
①校区の人口・世帯数の推移



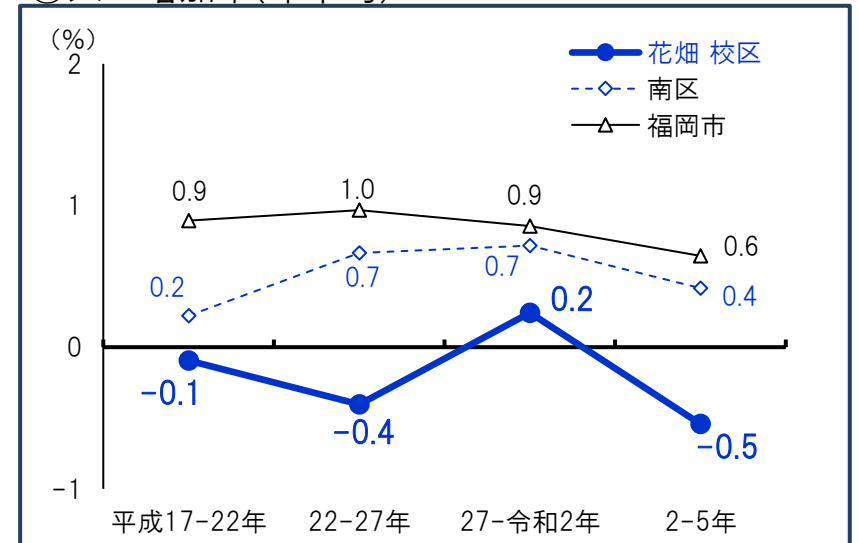
③年代別人口割合(令和5年)



②福岡市・南区 人口と世帯数推移

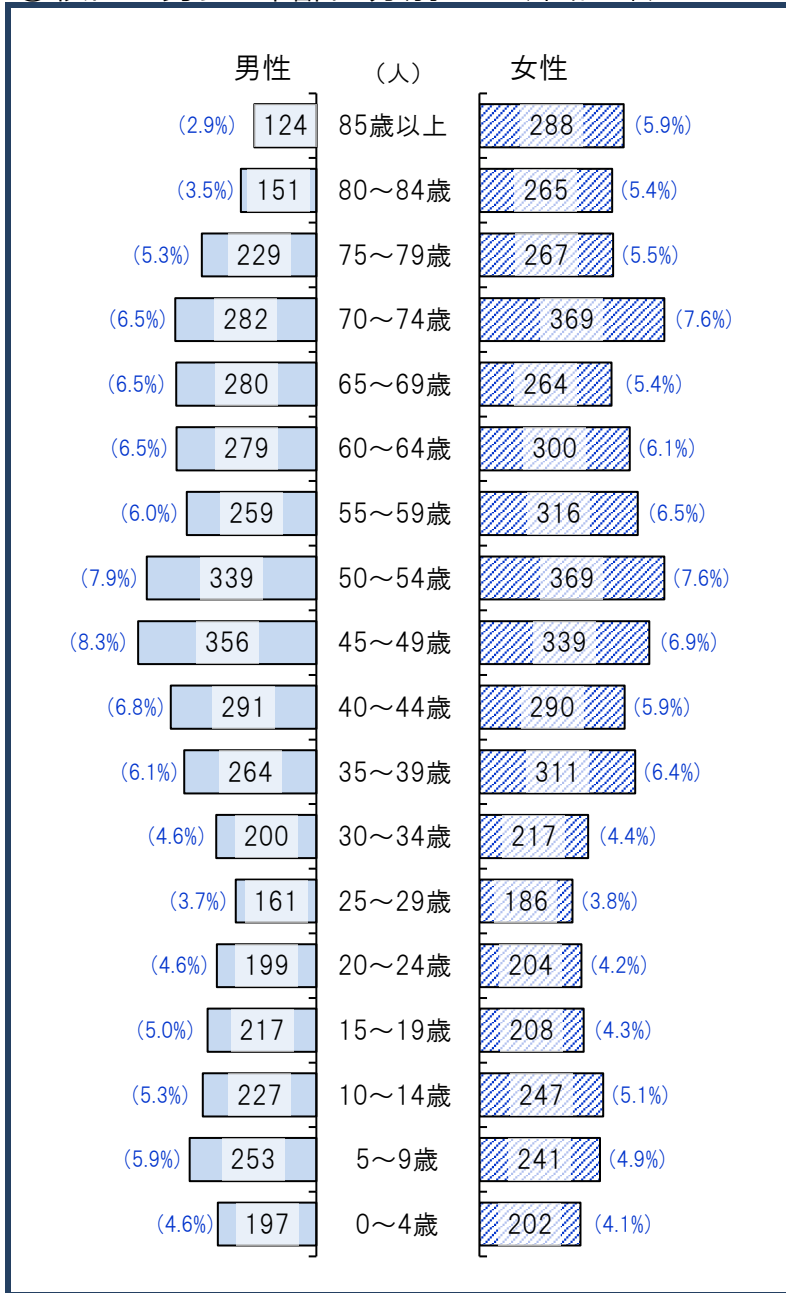


④人口増加率(年平均)




資料:福岡市住民基本台帳(各年9月末時点・校区は日本人のみ・平成27年以降の市・区は外国人含む)*住民票未登録者を含まないため国勢調査人口より少ない値となっています。


①校区の男女・年齢区分別人口(令和5年)



②南区の男女・年齢区分別人口



③福岡市の男女・年齢区分別人口



④高齢化の状況

65歳以上人口割合(%)	
花畑校区	27.4
南区	23.3
福岡市	22.3
75歳以上人口割合(%)	
花畑校区	14.4
南区	12.1
福岡市	11.5

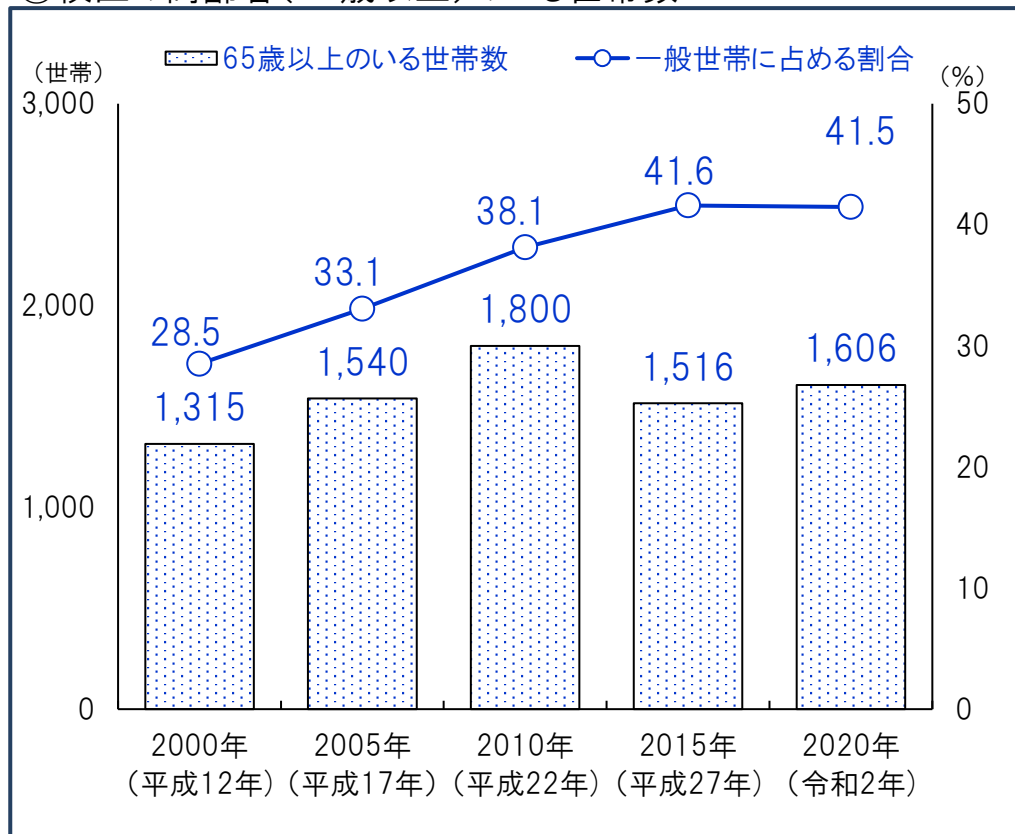
⑤人口男女比

	男性 (%)	女性 (%)
花畑校区	46.9	53.1
南区	46.9	53.1
福岡市	47.4	52.6

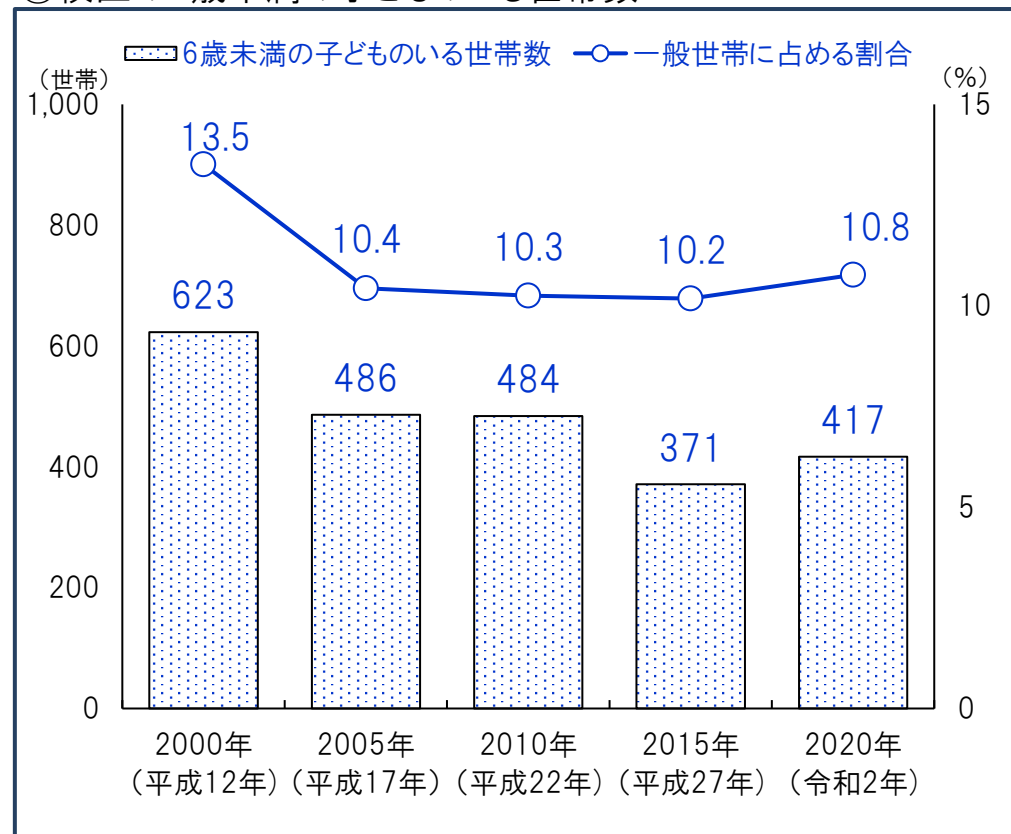
()内は割合

資料:福岡市住民基本台帳(9月末時点・校区は日本人のみ)

①校区の高齢者(65歳以上)のいる世帯数



③校区の6歳未満の子どものいる世帯数



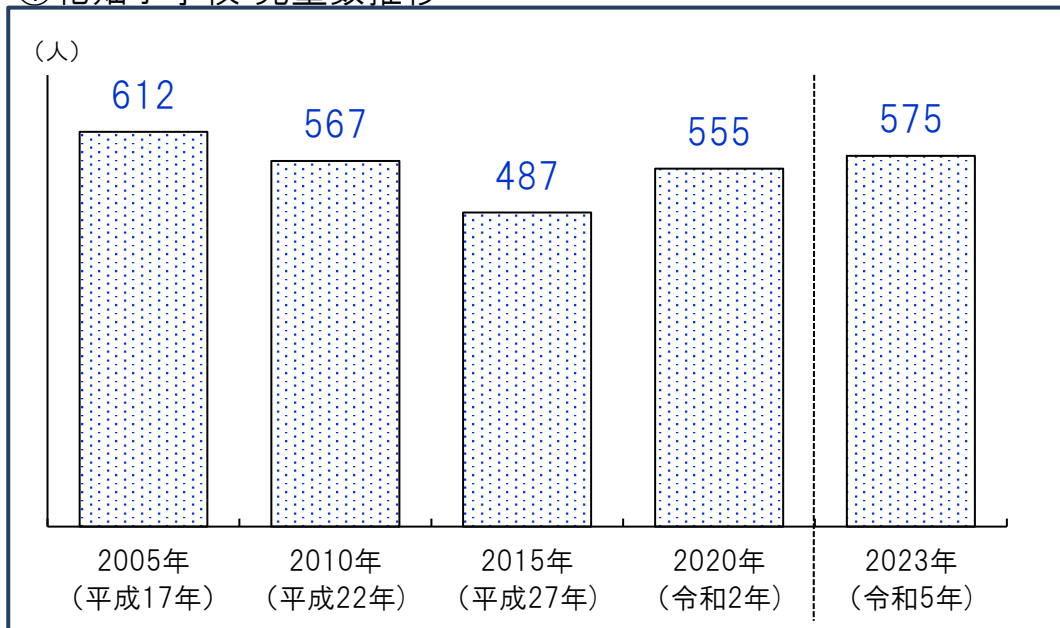
②高齢者(65歳以上)のいる世帯割合(2020年)

	65歳以上のいる世帯総数	65歳以上のみの世帯	ともに65歳以上夫婦のみ世帯	65歳以上1人暮らし世帯
花畑 校区	41.5%	25.1%	11.4%	12.8%
南区	30.9%	19.7%	7.8%	11.2%
福岡市	26.9%	17.2%	6.7%	9.8%

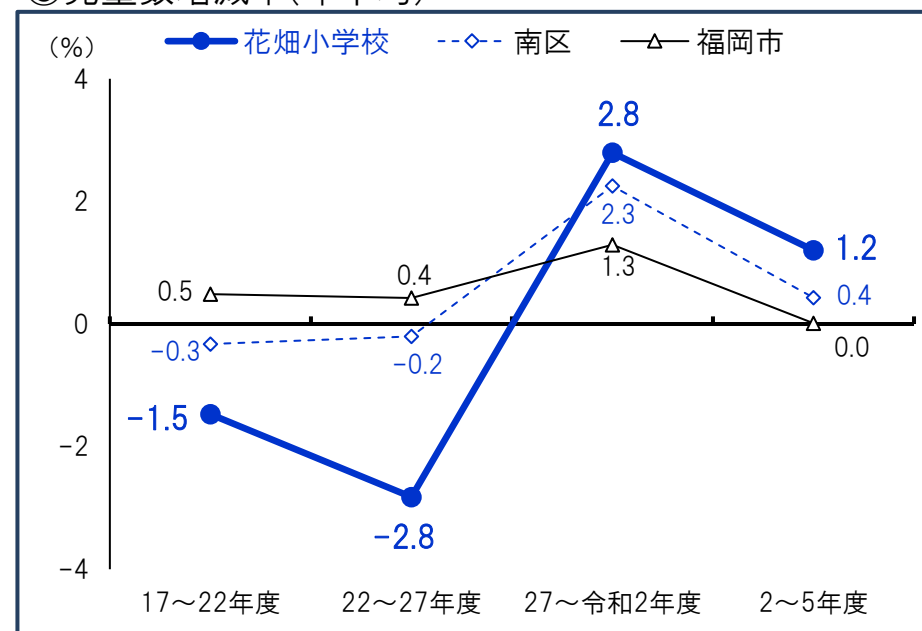
④6歳未満の子どものいる世帯割合推移

	2000年 (平成12年)	2005年 (平成17年)	2010年 (平成22年)	2015年 (平成27年)	2020年 (令和2年)
花畑 校区	13.5%	10.4%	10.3%	10.2%	10.8%
南区	10.2%	9.5%	9.1%	9.1%	8.5%
福岡市	9.7%	9.2%	8.5%	8.3%	7.5%

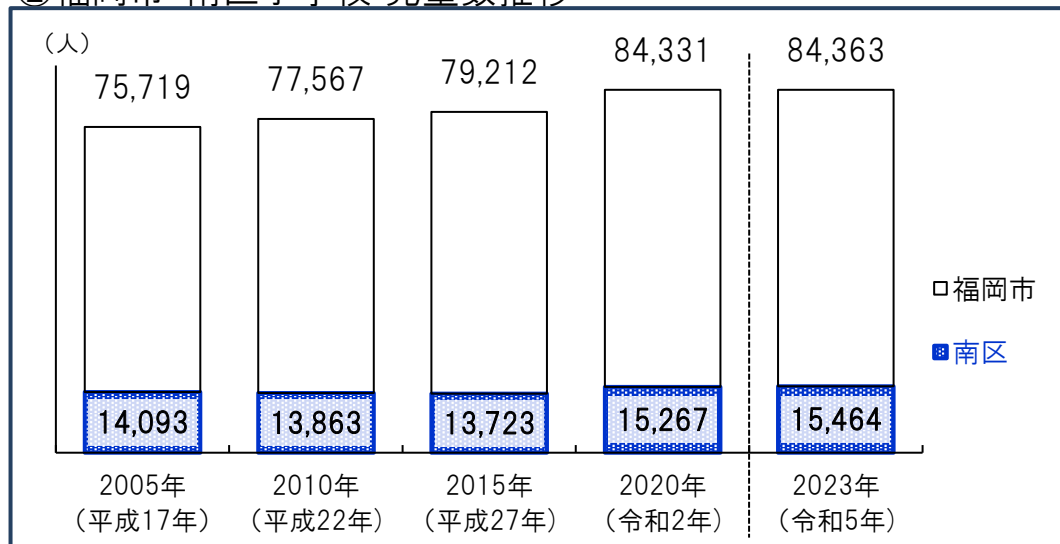
①花畑小学校 児童数推移



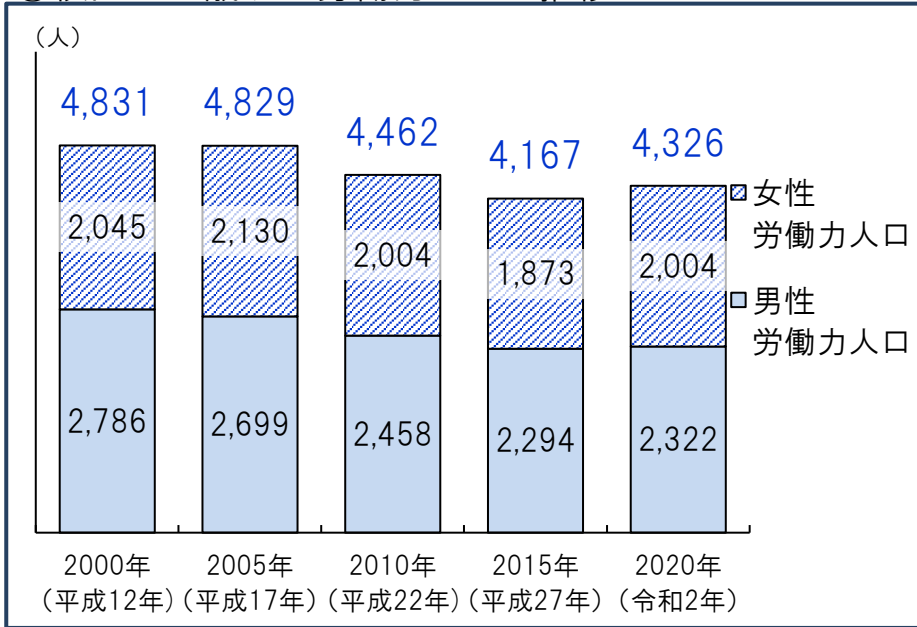
③児童数増減率(年平均)



②福岡市・南区小学校 児童数推移

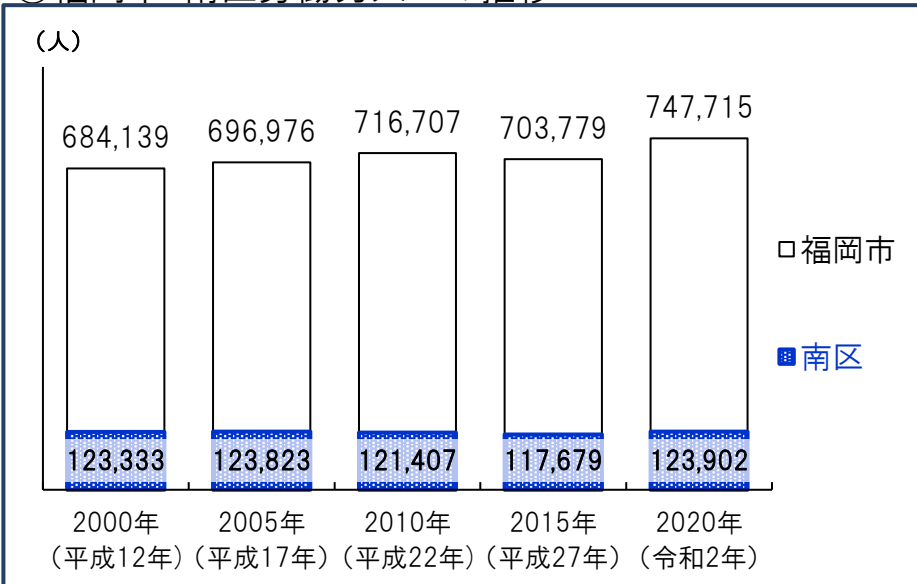


①校区の15歳以上労働力人口の推移



*労働力人口…15歳以上の人口のうち、就業者(休業者を含む)と求職中の失業者の合計

②福岡市・南区労働力人口の推移

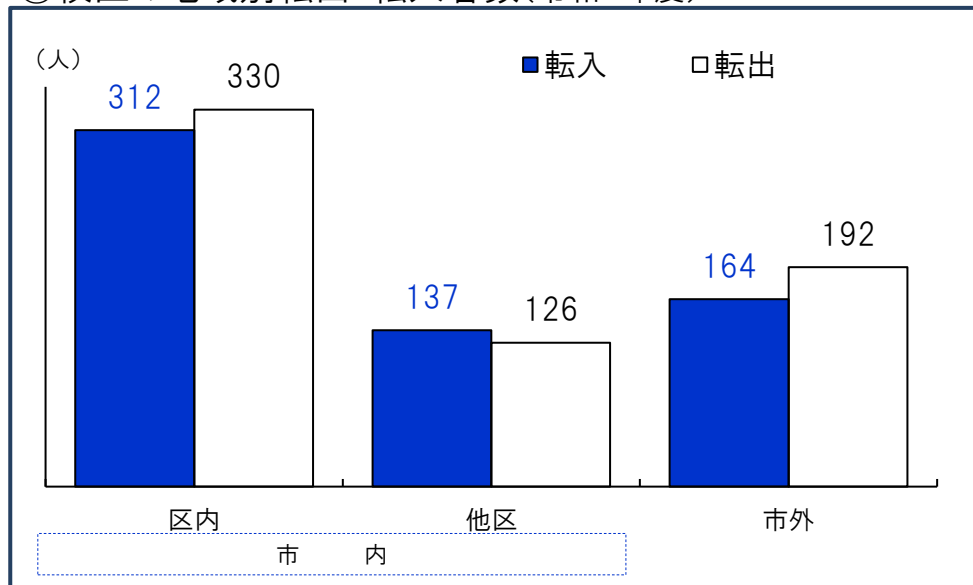


③15歳以上労働力人口と労働力率(令和2年)

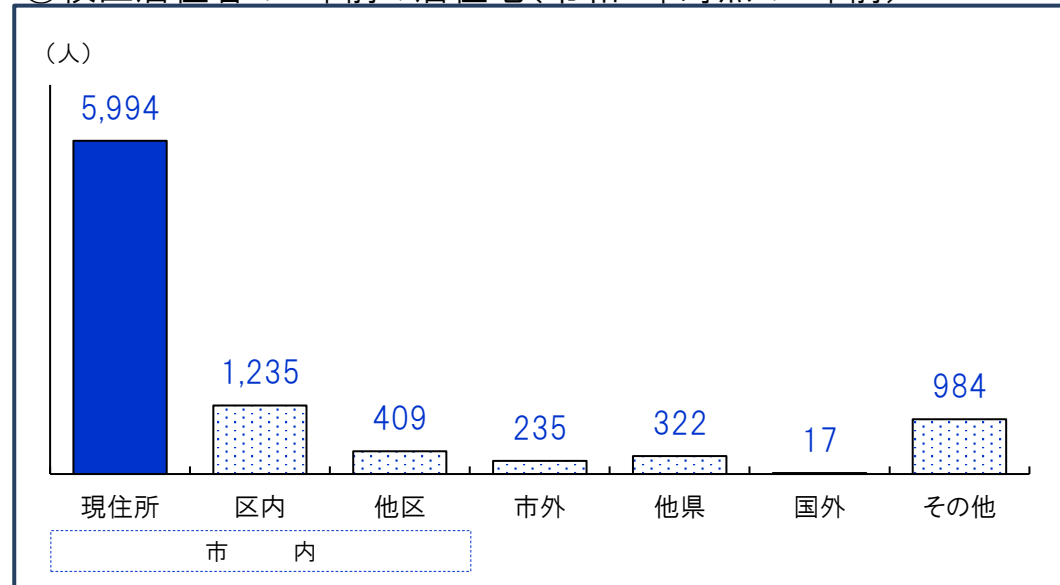
	15歳以上人口(人)	労働力人口(人)	労働力率(%)
花畑 校区	7,743	4,326	62.0
男性	3,585	2,322	72.6
女性	4,158	2,004	53.1
南区	223,099	123,902	64.2
男性	101,799	63,622	73.7
女性	121,300	60,280	56.5
福岡市	1,329,228	747,715	65.5
男性	616,015	386,824	74.4
女性	713,213	360,891	58.0

労働力率…15歳以上人口に占める「労働力人口」の割合
*労働力状態「不詳」を除いた割合

①校区の地域別転出・転入者数(令和4年度)



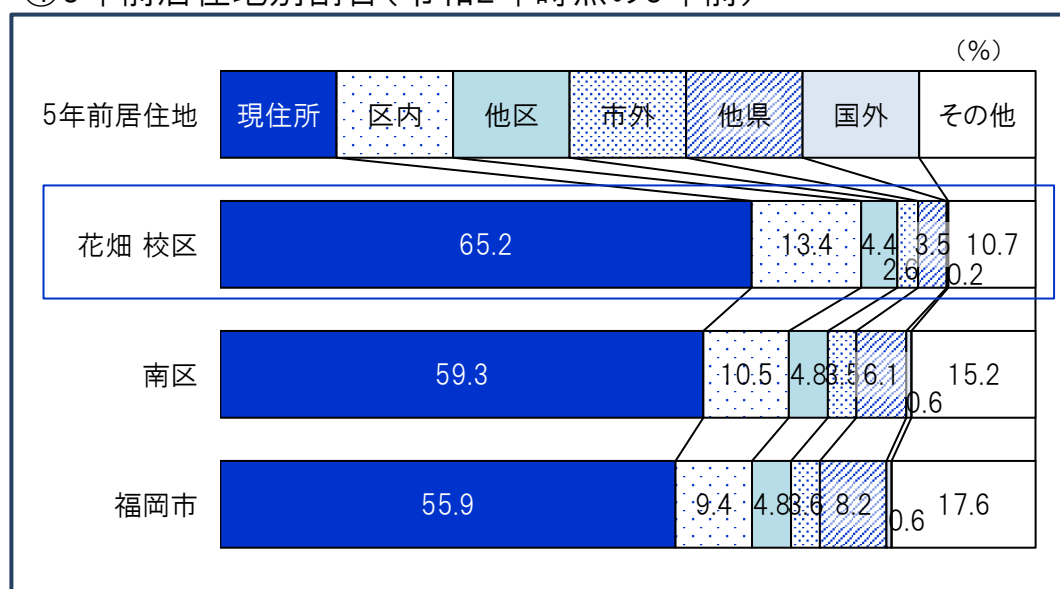
③校區居住者の5年前の居住地(令和2年時点の5年前)



②転入者数合計と割合(令和4年度)

	転入者計		転入者内訳(%)		
	(人)	人口比	区内	他区	市外
花畑 校区	613	6.6%	50.9	22.3	26.8
うち市外	164	1.8%			
南区	29,632	11.1%	35.3	22.2	42.5
うち市外	12,603	4.7%			
福岡市	188,909	12.0%	31.3	20.9	47.8
うち市外	90,283	5.7%			

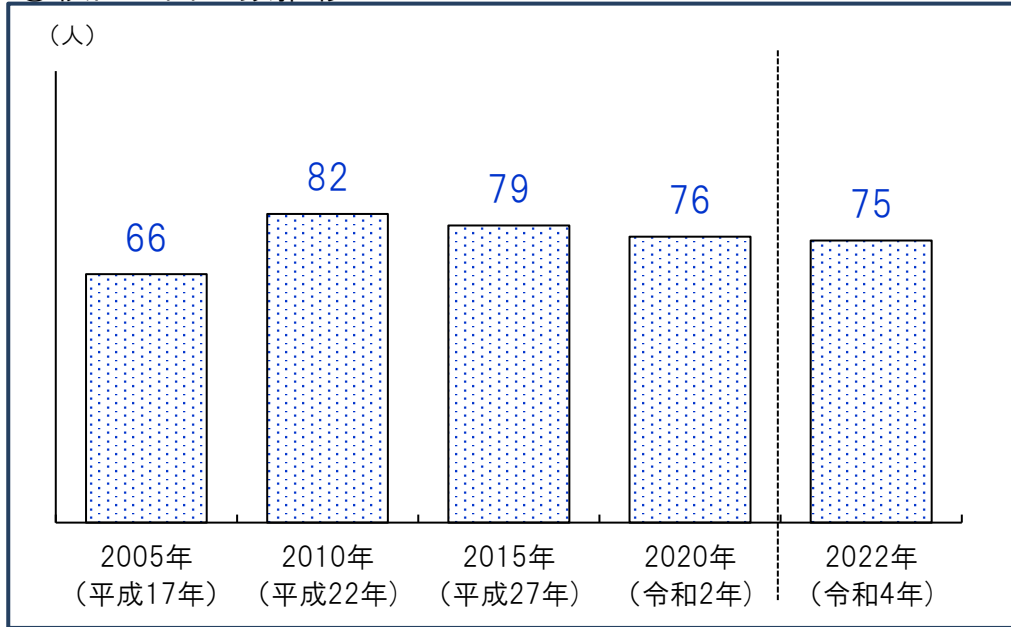
④5年前居住地別割合(令和2年時点の5年前)



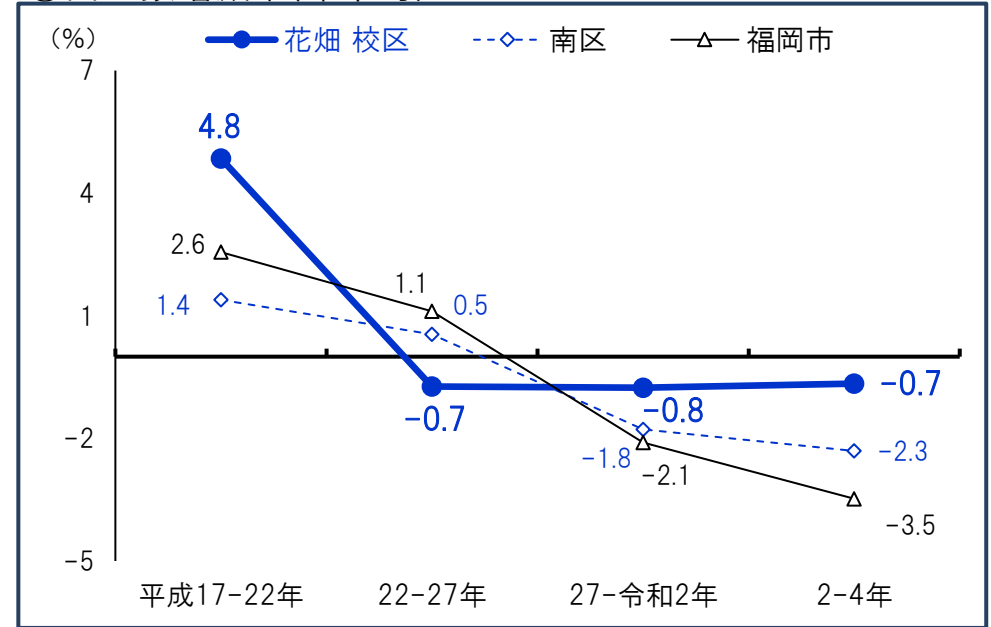
*5年前居住地「その他」は5年内出生者、不詳等

資料:①②福岡市住民基本台帳、③④国勢調査(総務省)

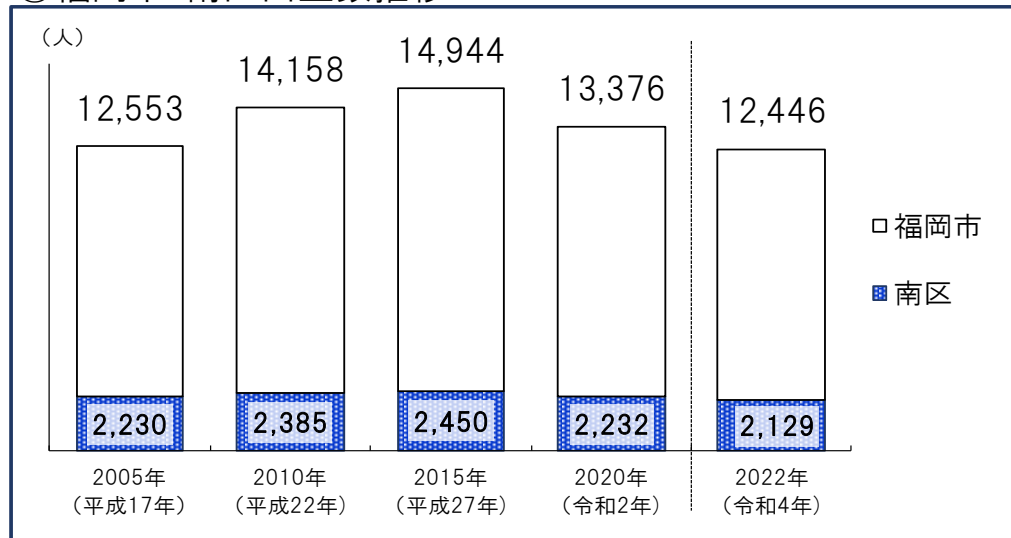
①校区の出生数推移



③出生数増減率(年平均)



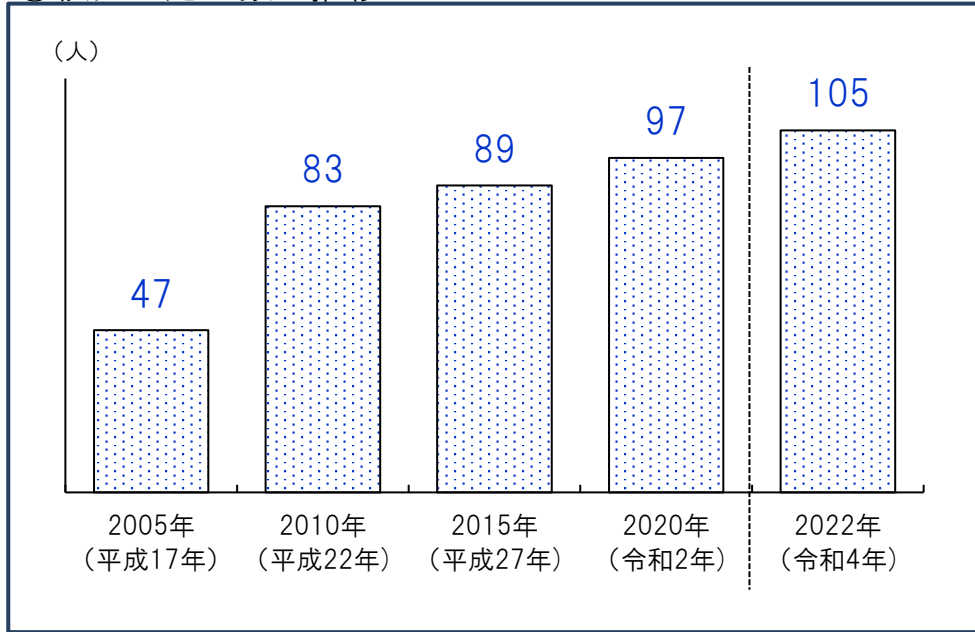
②福岡市・南区出生数推移



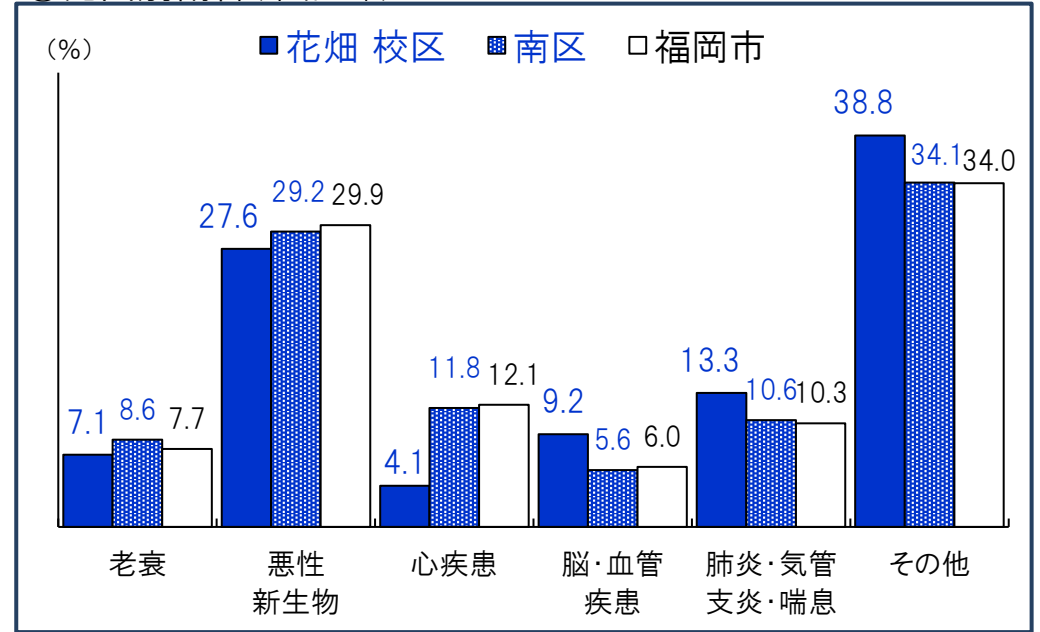
④人口千人あたり出生数の推移

	2005年 (平成17年)	2010年 (平成22年)	2015年 (平成27年)	2020年 (令和2年)	2022年 (令和4年)
花畑 校区人口 千人あたり出生数	7.0	8.7	8.6	8.1	8.1
南区人口 千人あたり出生数	9.2	9.7	9.7	8.4	8.0
福岡市人口 千人あたり出生数	9.3	9.9	10.1	8.6	7.9

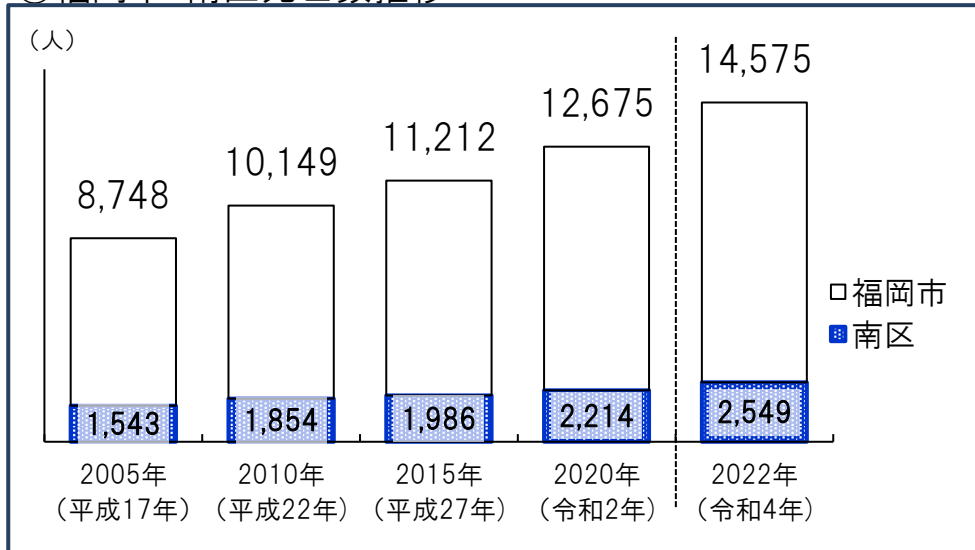
①校区の死亡数の推移



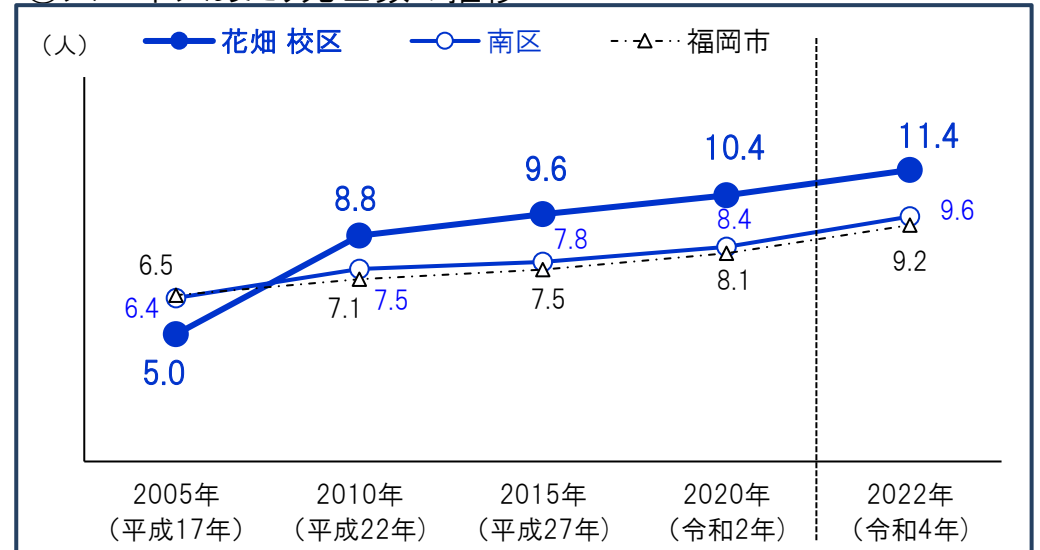
③死因別割合(令和3年)



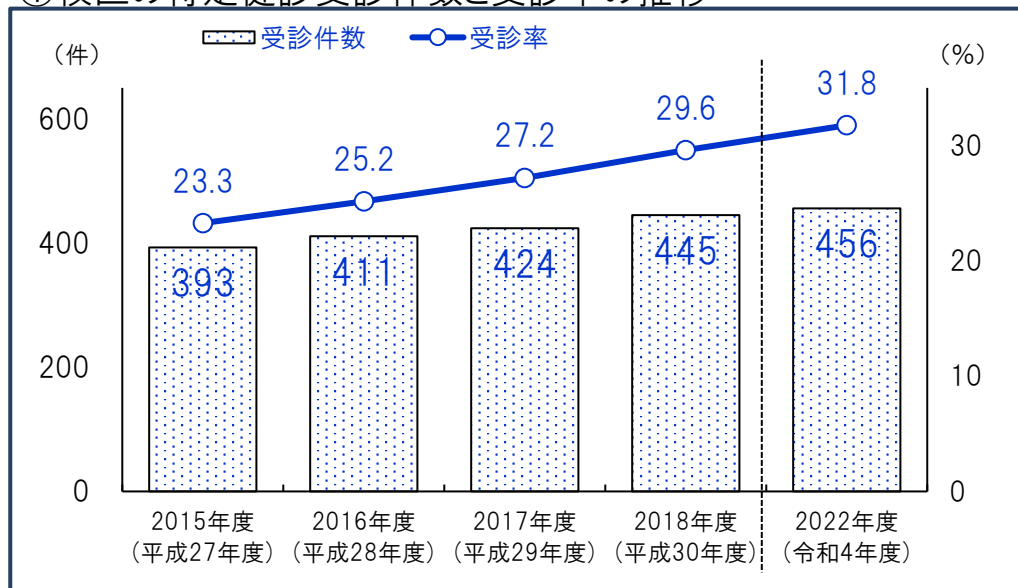
②福岡市・南区死亡数推移



④人口千人あたり死亡数の推移



①校区の特定健診受診件数と受診率の推移



受診件数は実績ベース

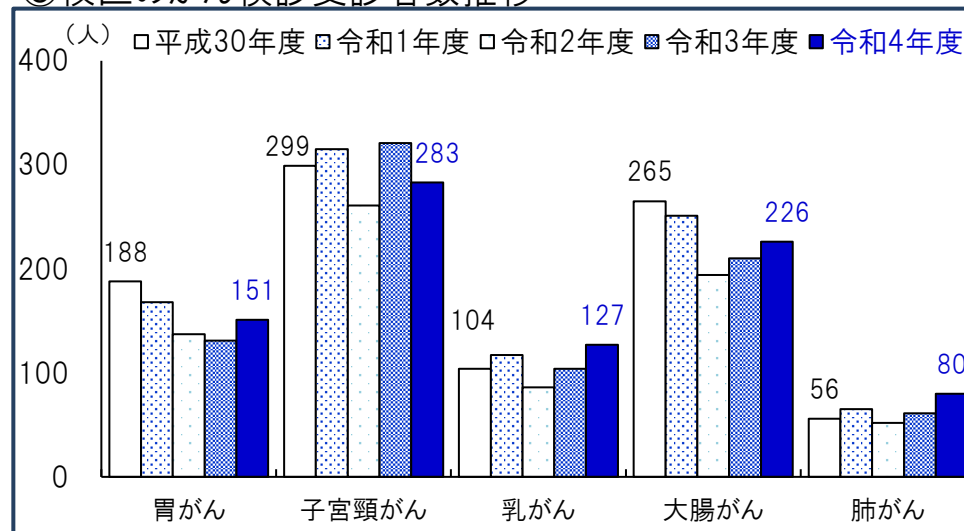
(人・件・%)

②特定健診受診状況

		2015年度 (平成27年度)	2016年度 (平成28年度)	2017年度 (平成29年度)	2018年度 (平成30年度)	2022年度 (令和4年度)
花畑校区	対象者数	1,689	1,634	1,560	1,504	1,436
	受診件数	393	411	424	445	456
	受診率	23.3	25.2	27.2	29.6	31.8
南区	対象者数	40,274	39,555	38,307	36,749	36,055
	受診件数	8,916	9,289	9,941	10,310	9,872
	受診率	22.1	23.5	26.0	28.1	27.4
福岡市	対象者数	229,392	226,046	220,181	211,508	208,704
	受診件数	47,700	49,830	54,276	56,553	55,804
	受診率	20.8	22.0	24.7	26.7	26.7

*特定健診…メタボリックシンドロームに着目した生活習慣病予防のための健康診査で、その該当者及び予備群を減少させることを目的としています。対象…福岡市国民健康保険に加入している40歳～74歳の方。

③校区のがん検診受診者数推移



④がん検診受診者数

(人)

		2018年度 (平成30年度)	2019年度 (令和1年度)	2020年度 (令和2年度)	2021年度 (令和3年度)	2022年度 (令和4年度)
胃がん	花畑校区	188	168	137	131	151
	南区	4,894	4,336	4,174	4,375	4,865
	福岡市	28,529	24,713	23,318	25,076	27,254
子宮頸がん	花畑校区	299	315	261	321	283
	南区	7,967	8,077	7,648	9,057	8,374
	福岡市	48,048	49,504	47,894	55,642	51,752
乳がん	花畑校区	104	117	86	104	127
	南区	3,182	3,308	2,767	3,629	3,620
	福岡市	18,980	19,396	16,358	21,291	21,219
大腸がん	花畑校区	265	251	194	210	226
	南区	6,110	6,168	5,583	6,746	6,624
	福岡市	34,094	34,120	30,609	36,379	38,137
肺がん	花畑校区	56	65	52	61	80
	南区	2,139	2,163	1,625	2,158	2,412
	福岡市	15,057	14,759	10,850	14,322	16,417

資料：福岡市保健福祉局

①校区の医療機関

No.	機関名	区分	診療科	所在地
1	医療法人社団 賢寿会 井上小児科医院	一般診療所	小児科	柏原1-1-21
2	うちだ内視鏡・内科クリニック	一般診療所	内科 放射線科 胃腸内科	中尾3-47-2
3	医療法人光生会かなざわクリニック	一般診療所	内科 消化器科 外科	中尾3-37-20
4	(医)本庄眼科医院	一般診療所	眼科	中尾3-35-11
5	しばた内科クリニック	一般診療所	内科 リウマチ科 糖尿病内科 循環器内科 血液内科	花畑2-32-18
6	(医)田口外科クリニック	一般診療所	外科 整形外科 リハビリテーション科 皮膚科 胃腸内科 呼吸器内科	花畑3-33-10
7	いとう循環器内科クリニック	一般診療所	内科 循環器内科	花畑1-45-34 HANAHATA CLINICビル2F
8	松田整形外科	一般診療所	リウマチ科 整形外科 リハビリテーション科	花畑1-45-34
9	特別養護老人ホーム 恵医務室	一般診療所	内科	花畑1-1-24
10	野口内科クリニック	一般診療所	内科 消化器内科 肝臓内科	屋形原4-17-15

②校区の福祉施設等

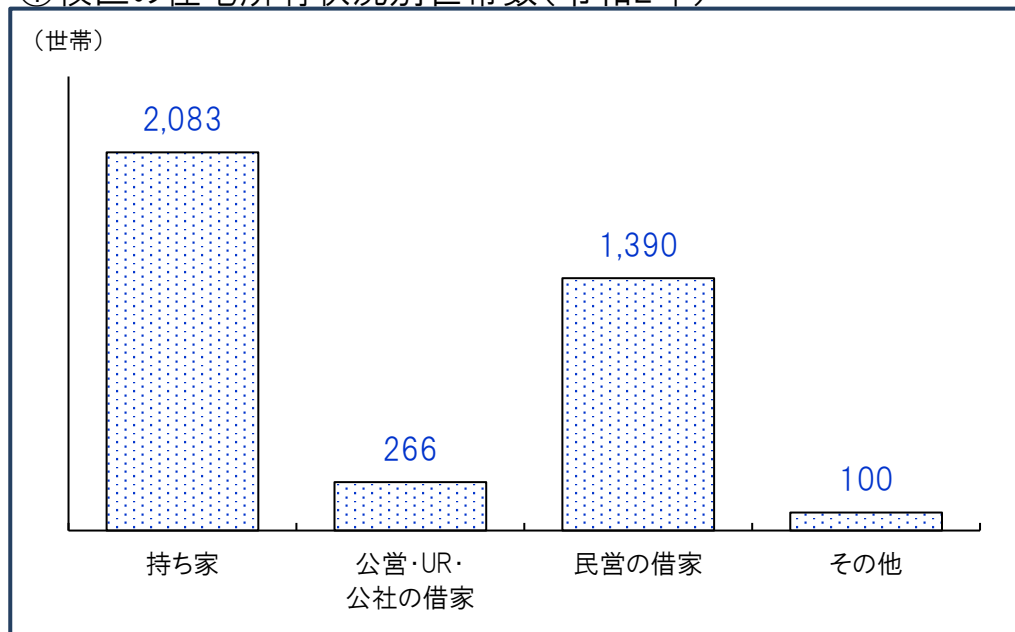
No.	施設名	種別	所在地
1	ライフエイド柏原ミルテ	介護付有料老人ホーム	柏原1-2-4
2	グループホームライフエイド柏原ミルテ	認知症グループホーム	柏原1-2-4
3	グループホームライフエイド柏原	認知症グループホーム	柏原1-2-46
4	特別養護老人ホーム恵	地域密着型特別養護老人ホーム	花畑1-1-24
5	ディーフェスタ福岡南	サービス付き高齢者向け住宅	中尾3-43-2
6	RFYLケア	障がい福祉サービス事業所	花畑1-45-36
7	ヘルパーステーション天使の鈴	障がい福祉サービス事業所	中尾3-22-7
8	あったかホーム	障がい福祉サービス事業所	屋形原5-9-6
9	アビリティ	障がい福祉サービス事業所	花畑2-25-7
10	WithSmile	障がい福祉サービス事業所	柏原1-19-29
11	ショートステイアトリエ花畑	障がい福祉サービス事業所	花畑1-37-1
12	アトリエ花畑	障がい福祉サービス事業所	花畑1-37-1

③いきいきセンターふくおか(福岡市地域包括支援センター)

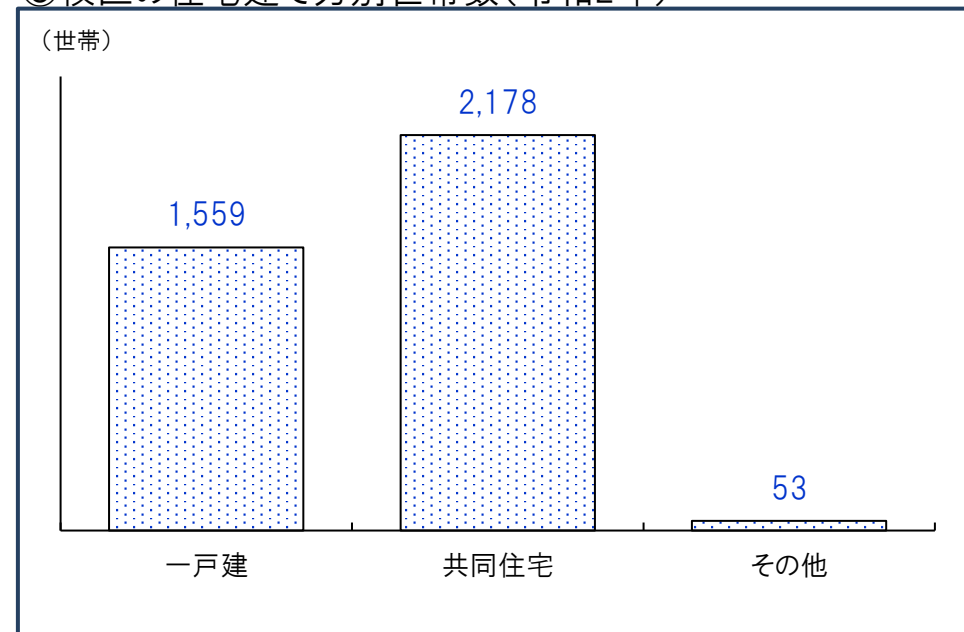
施設名	所在地(右図参照)	電話番号
いきいきセンターふくおか 南第7	柏原1-1-49	564-2611



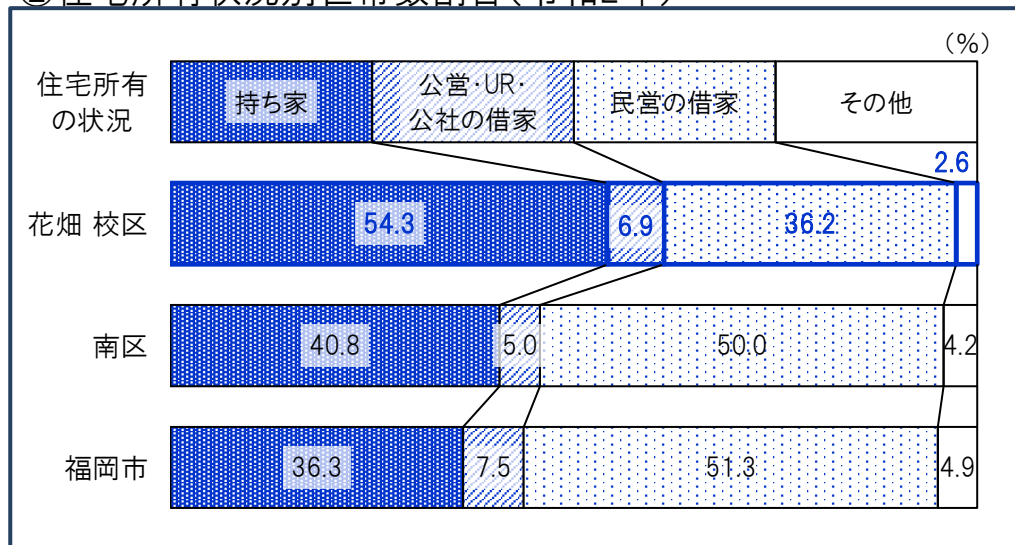
①校区の住宅所有状況別世帯数(令和2年)



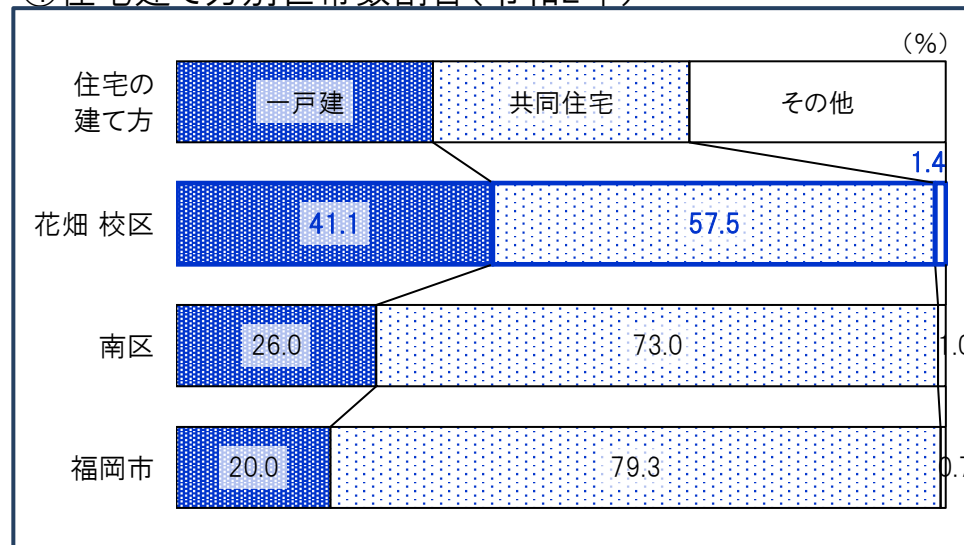
③校区の住宅建て方別世帯数(令和2年)



②住宅所有状況別世帯数割合(令和2年)



④住宅建て方別世帯数割合(令和2年)



①校区の産業大分類別従業者数・事業所数(令和3年)

産業分類	事業所数	従業者数(人)
農 林 漁 業	0	0
鉱業, 採石業砂利採取業	0	0
建 設 業	61	330
製 造 業	6	30
電 気 ・ ガ ス 熱 供 給 ・ 水 道 業	0	0
情 報 通 信 業	3	12
運 輸 便 業 郵 便 業	4	84
卸 売 業 小 金 融 業	94	1,007
保 険 業	4	30
不 動 産 業 物 品 賃 貸 業	33	125
学 術 研 究 , 専 門 技 術 サ ー ビ ス 業	26	142
宿 泊 業 , 飲 食 業 サ ー ビ ス 業	36	174
生 活 関 連 サ ー ビ ス 業 娯 楽 業	35	166
教 育 , 学 習 支 援 業	22	305
医 療 , 福 祉 業	56	1,105
複 合 サ ー ビ ス 業	2	19
サ ー ビ ス 業 (他)	16	187
公 務 業	1	64

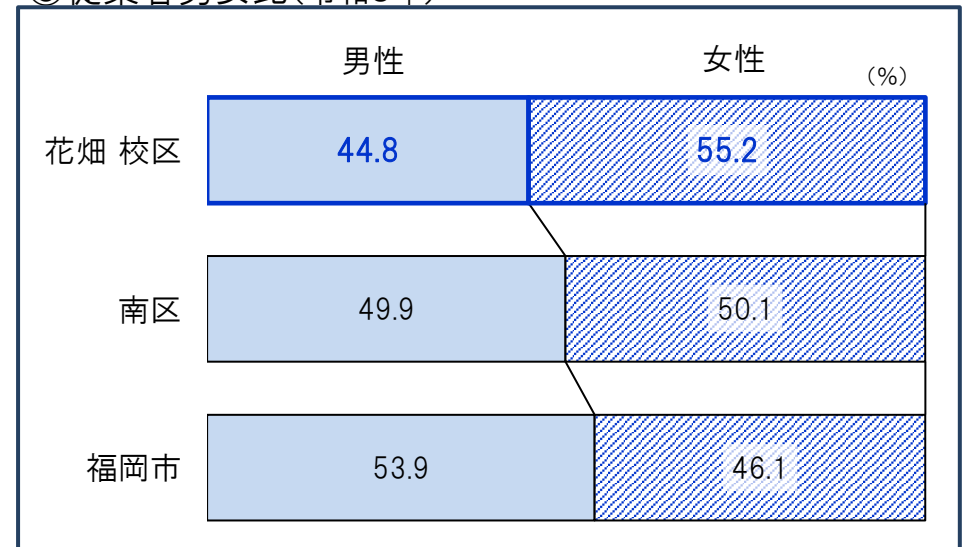
*「従業者」とは、校区在住・非在住に関わらず校区内の事業所で従業している人です。

②事業所・男女別従業者数(令和3年) (人)

	事業所 総数	従業者 総数	性別	
			男性	女性
花畑 校区	399	3,780	1,692	2,088
南区	8,611	79,621	39,616	39,768
福岡市	75,779	967,803	518,394	442,569

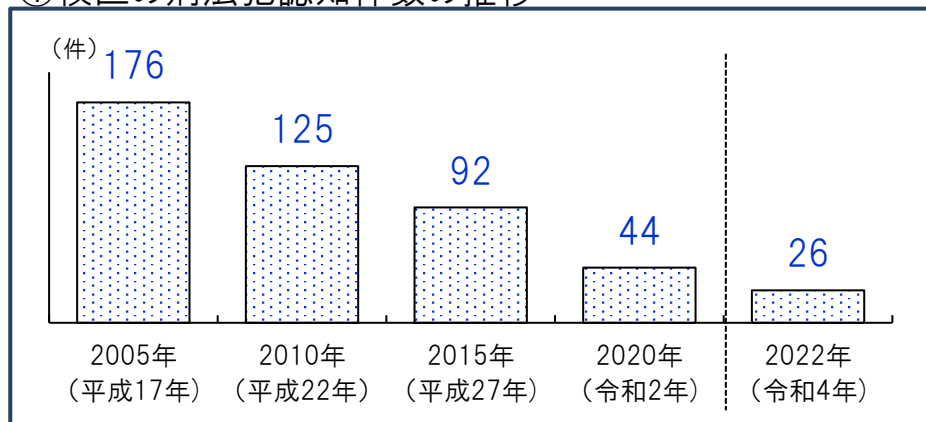
*従業者総数は性別不詳含む

③従業者男女比(令和3年)

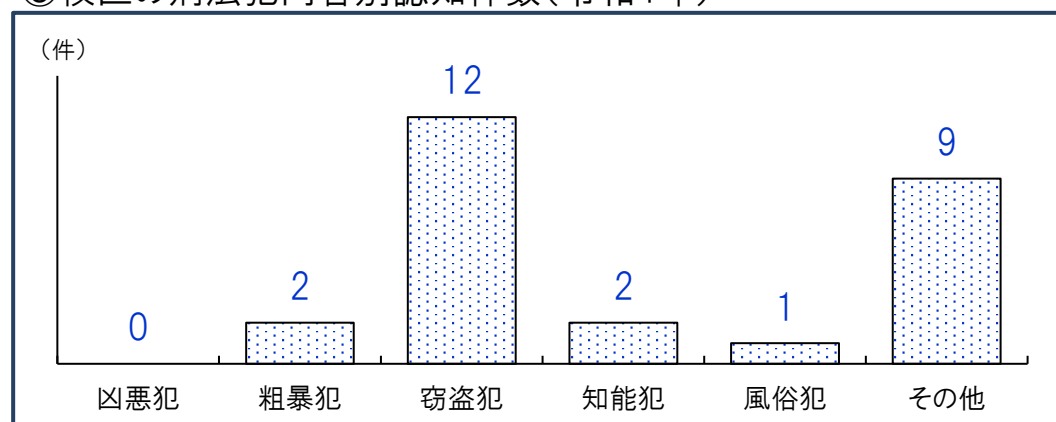


*不詳除く割合

①校区の刑法犯認知件数の推移



③校区の刑法犯内容別認知件数(令和4年)



②人口千人あたり刑法犯認知件数(計・推移)

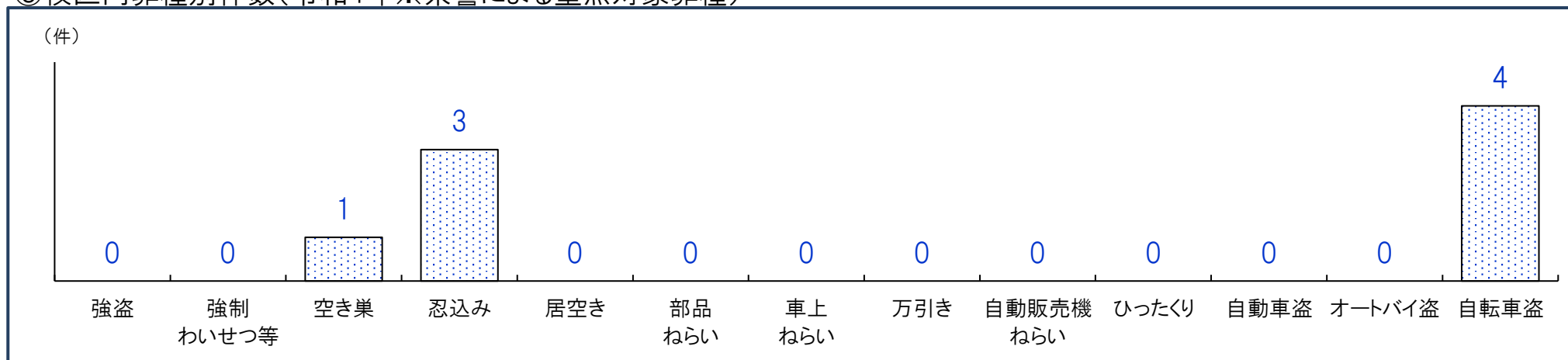
	2005年 (平成17年)	2010年 (平成22年)	2015年 (平成27年)	2020年 (令和2年)	2022年 (令和4年)
花畑 校区	18.6	13.3	10.0	4.7	2.8
南区	21.0	15.0	11.1	4.2	4.8
福岡市	27.6	19.6	13.4	6.9	7.3

④人口千人あたり刑法犯認知件数(内容別・令和4年)

	凶悪犯	粗暴犯	窃盗犯	知能犯	風俗犯	その他
花畑 校区	0.00	0.22	1.30	0.22	0.11	0.97
南区	0.02	0.43	3.49	0.10	0.03	0.73
福岡市	0.04	0.68	5.25	0.27	0.09	0.93

*凶悪犯…殺人・強盗・放火・強姦、粗暴犯…暴行・脅迫・恐喝等、窃盗犯…空き巣・自転車盗・車上ねらい等、知能犯…詐欺・横領・通貨偽造等、風俗犯…賭博・強制わいせつ・公然わいせつ等、その他…占有離脱物横領・器物損壊等

⑤校区内罪種別件数(令和4年※県警による重点対象罪種)



重点対象罪種…県下で特に発生件数が多く、市民の体感治安に大きく影響する街頭犯罪を中心とした罪種

花畑 校区 自治協議会

事務局:花畑公民館内

花畑3-35-6

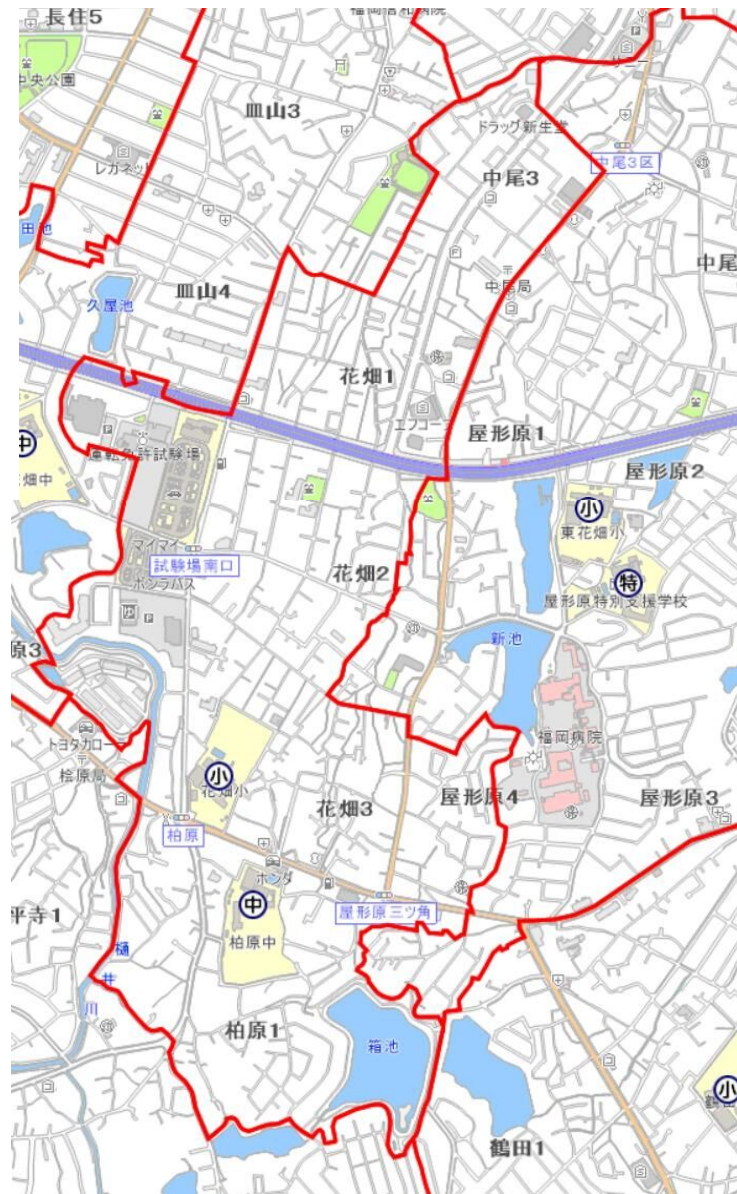
電話:092-566-9000

構成団体

1	桧原自治町内会
2	柏原1丁目一区町内会
3	屋形原二区町内会
4	花畑町町内会
5	花畑第一区町内会
6	花畑3丁目一区町内会
7	中尾二区町内会
8	校区体育部
9	校区交通安全推進部
10	校区防犯部
11	校区健康推進部
12	校区環境美化推進部
13	校区男女共同参画部
14	校区青少年育成会中学部
15	校区青少年育成会小学部
16	校区高齢者部
17	柏原中学校PTA
18	花畑小学校PTA
19	校区人権尊重推進協議会
20	校区社会福祉協議会
21	校区民生委員・児童委員協議会
22	保護司会
23	献血協力会

その他の協力団体

花畑公民館
柏原中学校
花畑小学校
花畑共同作業所連絡会「はなはされん」



①自治協議会の主要行事

時期	行事
10月	校区体育祭(隔年)
10月	花畑ふれあいまつり(隔年)
1月	新春ウォーキング

②自治協議会の事業内容

事業項目	事業内容
安全・安心	①交通安全 交通指導キャンペーン(各始・終業式)、街頭指導 高齢者交通安全教室、小学生自転車安全教室 ②防災 防災講習会 ③防犯 校区内夜間パトロール、歳末パトロール、 自警団による青パトパトロール、講習会
子ども	④子どもの健全育成・非行防止 2か月目の同窓会、ドッジボール大会、ソフトバレー大会、 スポーツ交流、UTAGE“2023、HIKARI”2023、花植え餅つき会、 子ども交換会、はなはた夜市、モルック大会
環境	⑤環境美化 各町内会一斉清掃、ラブアースクリーンアップ、 一般啓発チラシ作成、施設見学 ⑥ゴミ減量・リサイクル推進 資源回収
健康	⑦健康づくり、母子巡回相談、衛生講話、健康フェア ⑧グラウンドゴルフ大会、広報誌「健康推進部だより」
スポーツ	⑨スポーツ・レクリエーション 壮年ソフトボール大会、ママさんバレーボール大会、 インディアカ大会、ソフトバレーボール大会、研修会 校区体育祭(隔年(29年度)実施)
男女共同参画	⑩男女共同参画 委員研修、環境学習会、施設見学、講演会、交流事業、 広報紙すずらん発行
その他の 公益的事業	◆「見守り隊」 スクールガード活動(花畑小学校内巡回・登下校見守り) ◆広報活動 広報紙「はなはた」の発行(随時) 他

③校区の交流サロン

名称	活動日時・場所	活動内容・特色等
花畑ふれあいサロン	第2月曜 10:00~12:00 花畑公民館	健康体操、健康チェック、脳トレ、講話、手芸、 レク、スポーツ、音楽、茶話会
中尾よかよか ふれあいサロン	第3水曜 13:30~15:30 特別養護老人ホーム恵	健康体操、健康チェック、脳トレ、講話、レク、 音楽、鑑賞、茶話会

④校区の子育て交流サロン・育児サークル等

名称	活動日時	場所
子育て交流サロン 子育てサロン バンビ	月2回(水曜) 不定期 10:00~12:00	花畑公民館
育児サークル フラワーキッズ	第1・3火曜 10:00~12:00	花畑公民館

公民館

花畑 公民館	所在地：花畑3-35-6	電話：092-566-9061	FAX:092-566-9841
	公民館情報： https://gakushu.city.fukuoka.lg.jp/center/detail/e3215b6b-60b3-402a-b675-75fd0f39ef58		ブログ： http://hanahatako.blogspot.jp

①校区の公共施設・学校等

No.	名称	所在地
1	花畑小学校	花畑3-34-1
2	柏原中学校	柏原1-8-1
3	柏原幼稚園	柏原1-12-15
4	花畑保育園(保育所)	屋形原4-26-16
5	屋形原保育園(保育所)	花畑1-7-13
6	花畑ガーデン保育園(保育所)	花畑4-9-25
7	ひなたぼっこ柏原園(小規模保育事業所)	柏原1-19-29
8	福岡中尾郵便局	中尾3-41-3
9	いきいきセンターふくおか南第7(地域包括支援センター)	柏原1-1-49
10	いきいきセンターふくおか南第11(地域包括支援センター)	花畑1-8-6

②校区の公園

No.	名称	種別・面積	所在地
1	中尾エビス公園	街区・1,089㎡	中尾3-426 外
2	仲ノ原公園	街区・2,046㎡	花畑2-417
3	花畑南公園	街区・1,132㎡	花畑3-553-1 外
4	ナガタ公園	幼児・122㎡	中尾3-250
5	花畑公園	幼児・136㎡	花畑2-725
6	下ノ原公園	幼児・143㎡	花畑1-145
7	花畑1号公園	幼児・804㎡	花畑2-688
8	花畑3号公園	幼児・480㎡	花畑4-300-23



- 凡例**
- 区 境
 - 校区境
 - 公 園
 - 広域避難場所
 - アンダーパス
 - 区役所
 - 消防署 (出張所)
 - 警察署・交番
 - 学 校
 - 病 院
 - サイレン
 - 避難場所
 - 一時避難所
 - 収容避難所

校区内避難所等

				浸水	土砂	高潮	津波	地震
30	花畑小学校	花畑3丁目34-1	565-4983	収容地区	○	○	○	○
31	柏原中学校	柏原1丁目8-1	566-1181	収容地区	○	○	○	○
19	花畑公民館	花畑3丁目35-6	566-9061	一時	○	○	○	○
7	花畑交番	柏原1丁目2-57	542-0110	交番				

凡例(災害種別毎の指定緊急避難場所・指定避難所の指定)

- :使用可
- ②:2階以上使用可(学校は、校舎2階以上)
- ③:3階以上使用可(学校は、校舎3階以上)
- ×:使用不可