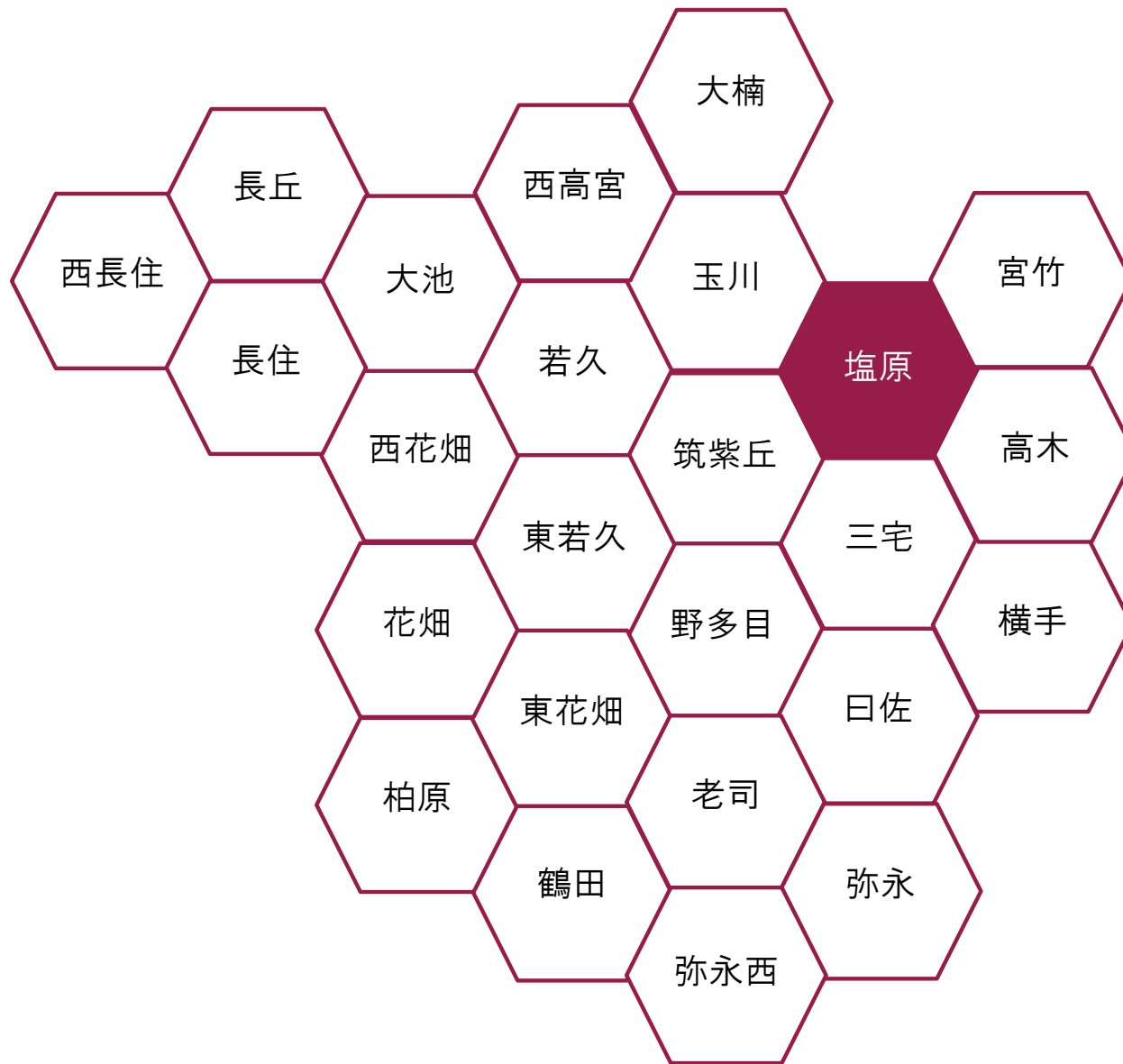


塩原校区 データ集



目

校区の概要

1 校区の概要・位置	-----	(1)
------------	-------	-----

人口・世帯数

2 人口・世帯数	-----	(2)
----------	-------	-----

3 人口の構成	-----	(3)
---------	-------	-----

4 高齢者・6歳未満の子どものいる世帯	-----	(4)
---------------------	-------	-----

5 小学校児童数の推移	-----	(5)
-------------	-------	-----

6 労働力人口	-----	(6)
---------	-------	-----

7 転出・転入者の状況	-----	(7)
-------------	-------	-----

福祉と健康

8 出生数と出生率	-----	(8)
-----------	-------	-----

9 死亡数と死亡率	-----	(9)
-----------	-------	-----

10 健(検)診受診状況	-----	(10)
--------------	-------	------

11 医療・福祉施設等	-----	(11)
-------------	-------	------

次

その他のデータ

12 住宅の所有・種類	-----	(13)
-------------	-------	------

13 事業所・従業者数	-----	(14)
-------------	-------	------

14 犯罪発生件数	-----	(15)
-----------	-------	------

地域の団体と活動

15 自治協議会の関連団体	-----	(16)
---------------	-------	------

16 自治協議会活動・その他校区内活動	-----	(17)
---------------------	-------	------

施設等の位置・マップ

17 施設・公園・文化財等	-----	(18)
---------------	-------	------

18 防災マップ	-----	(19)
----------	-------	------

塩原 校区の概要



塩原校区は、南区の南東の端に位置し、那珂川に隣接しています。校区内には、区役所、市民センター、体育館、警察署、消防署などの公共施設などが集積し、南区の行政の中心地となっています。また、九州大学芸術工学部や日本語学校が立地していることなどから、外国人も多く居住し、世帯数、人口ともに年々増加しています。

さらに、西鉄電車大橋駅、JR竹下駅が近いため、交通利便性が高く、校区内全域に公園が整備されているため、公共的空間が比較的多い校区です。

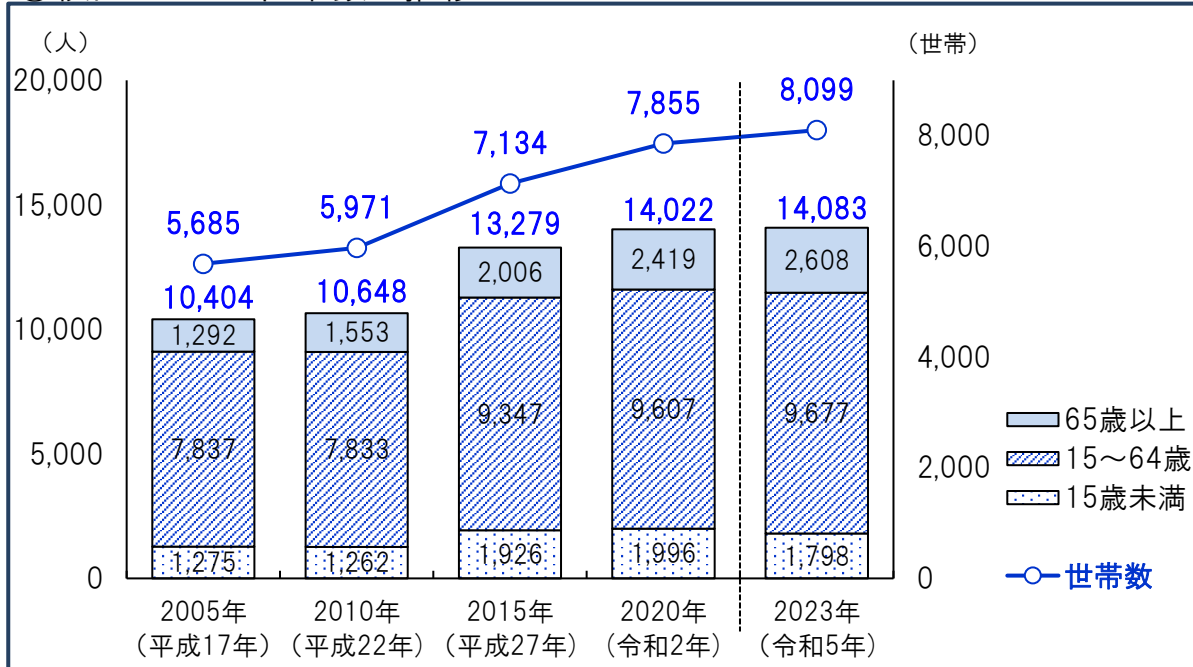
校区の東側には那珂川が流れており、平成29年から、那珂川遊歩道の整備が進められており、九州大学や区役所等で組織された「那珂川みらい会議」により、各種イベントを企画・実施している。

歴史的には、その昔、塩水を煮たところと云われ、「塩原」の地名は、続筑前風土記に潮煮塚の記載があったことが由来とされています。上記写真は、潮煮塚跡として、塩原中央公園に地域の有志によって建立された記念碑です。

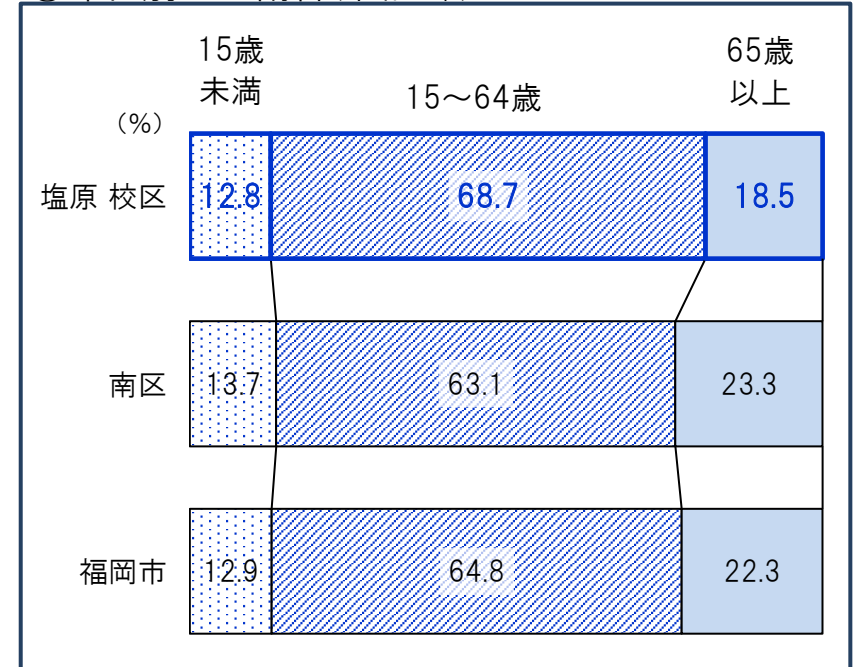
塩原 校区の位置



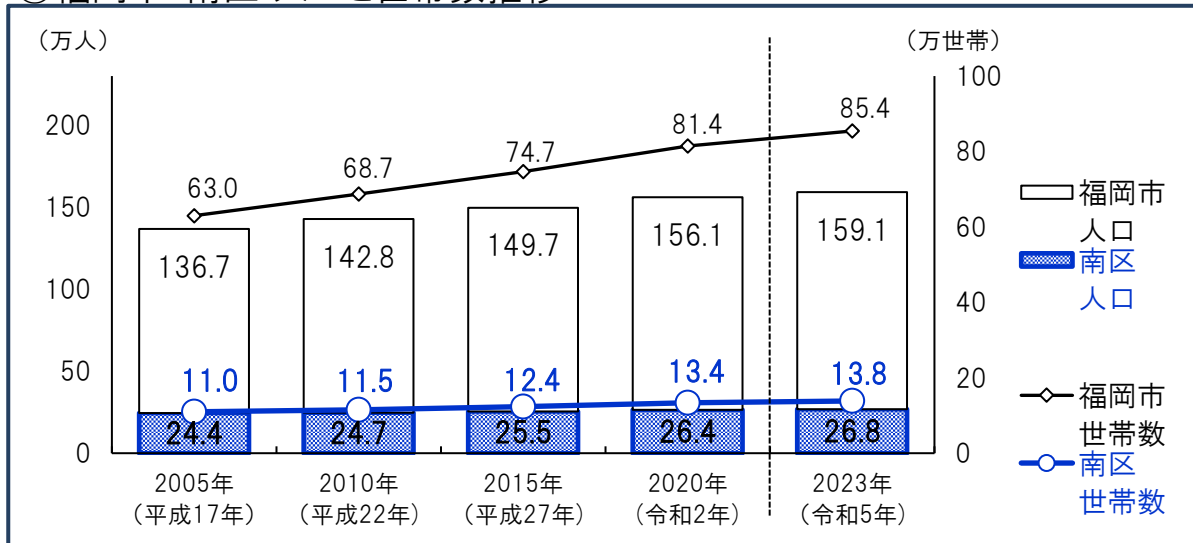
①校区の人口・世帯数の推移



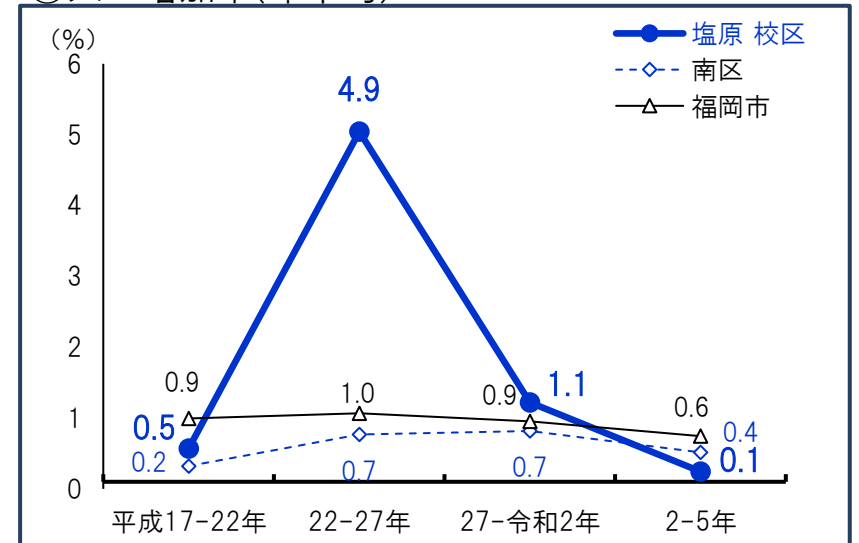
③年代別人口割合(令和5年)



②福岡市・南区 人口と世帯数推移

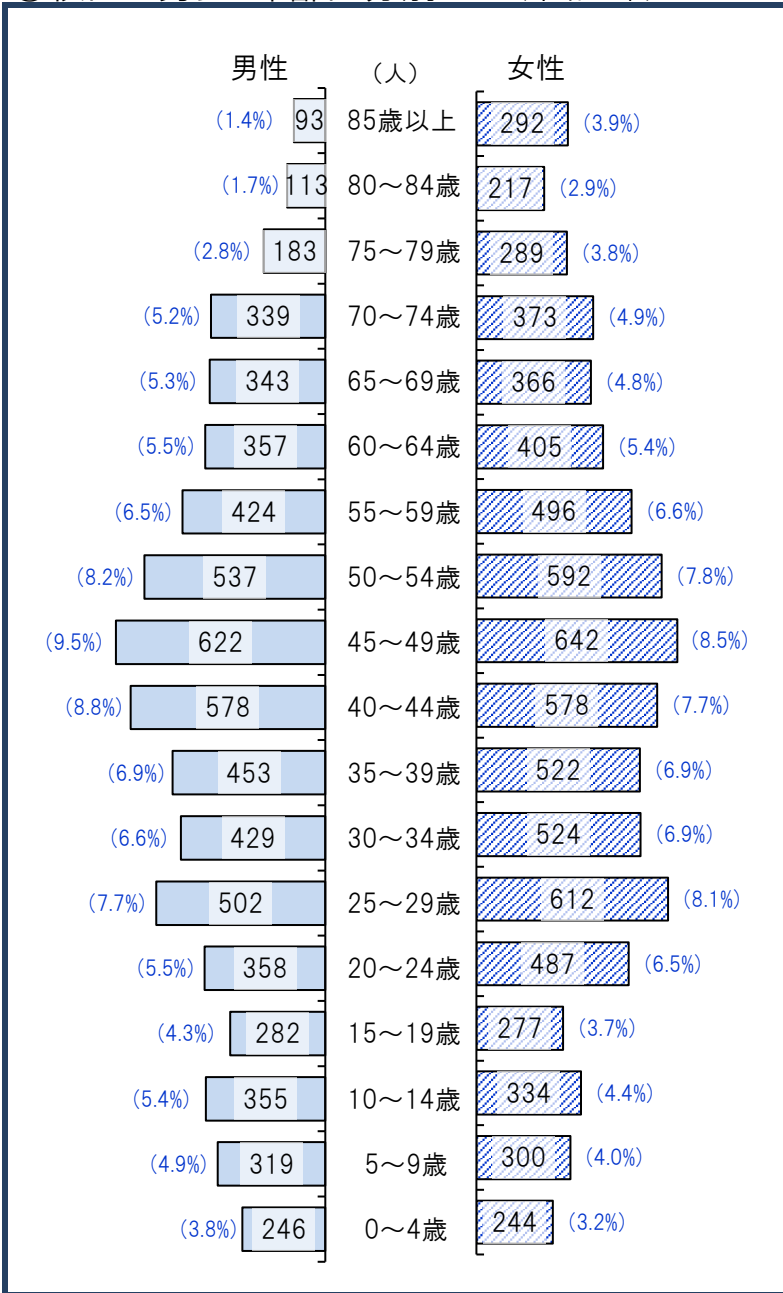


④人口増加率(年平均)

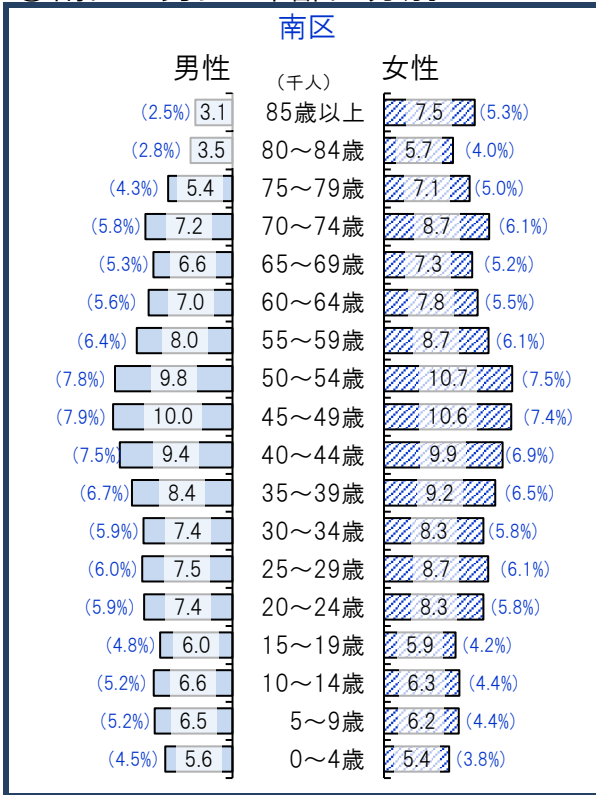


資料:福岡市住民基本台帳(各年9月末時点・校区は日本人のみ・平成27年以降の市・区は外国人含む)*住民票未登録者を含まないため国勢調査人口より少ない値となっています。


①校区の男女・年齢区分別人口(令和5年)



②南区の男女・年齢区分別人口



③福岡市の男女・年齢区分別人口



④高齢化の状況

65歳以上人口割合(%)	
塩原校区	18.5
南区	23.3
福岡市	22.3
75歳以上人口割合(%)	
塩原校区	8.4
南区	12.1
福岡市	11.5

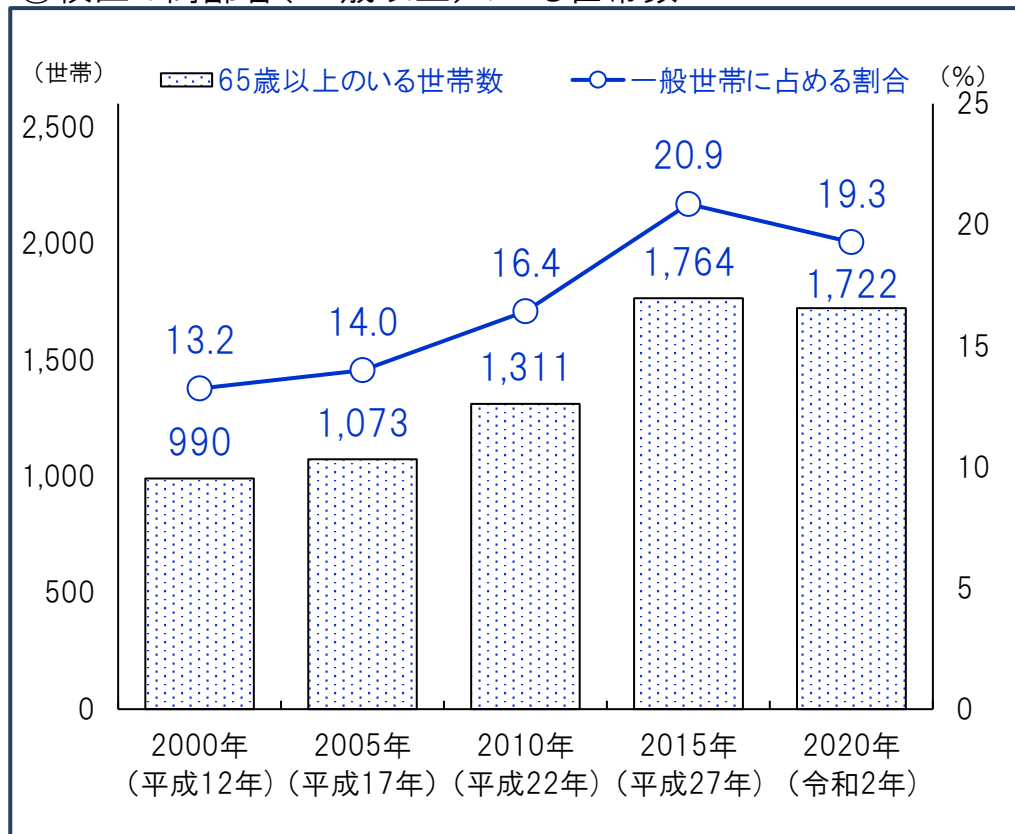
⑤人口男女比

	男性 (%)	女性 (%)
塩原校区	46.4	53.6
南区	46.9	53.1
福岡市	47.4	52.6

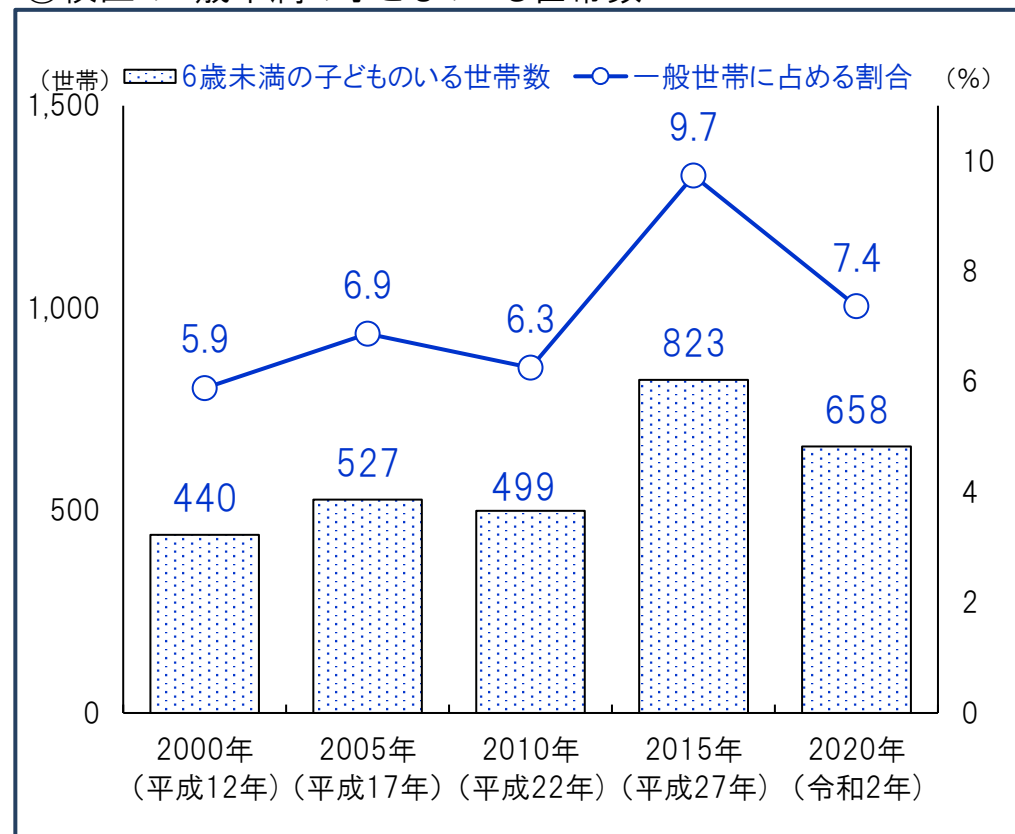
()内は割合

資料:福岡市住民基本台帳(9月末時点・校区は日本人のみ)

①校区の高齢者(65歳以上)のいる世帯数



③校区の6歳未満の子どものいる世帯数



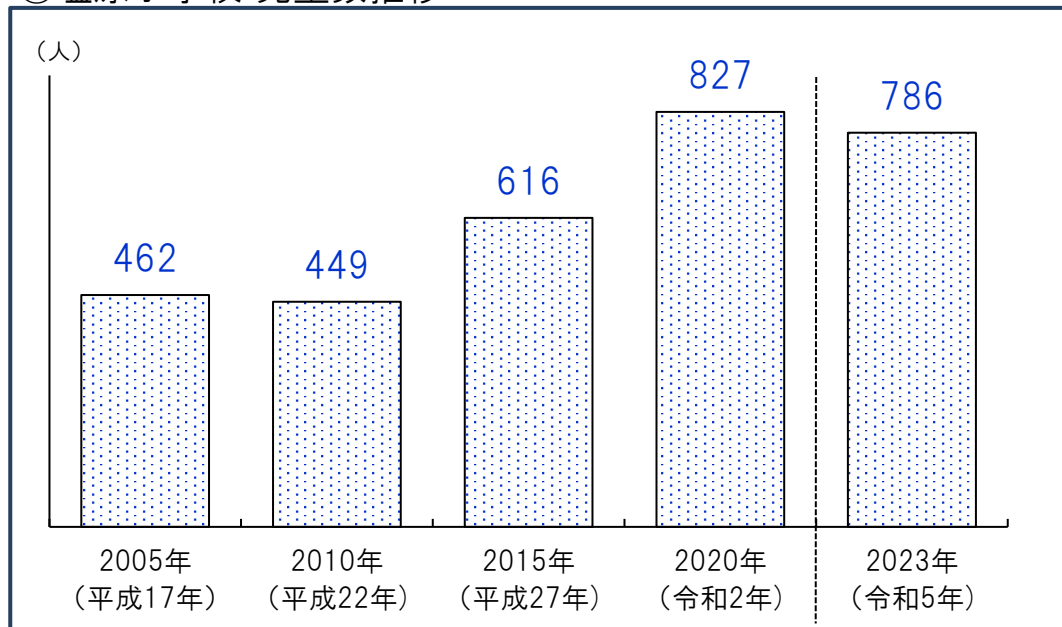
②高齢者(65歳以上)のいる世帯割合(2020年)

	65歳以上のいる世帯総数	65歳以上のみの世帯	ともに65歳以上夫婦のみ世帯	65歳以上1人暮らし世帯
塩原 校区	19.3%	13.2%	3.7%	9.0%
南区	30.9%	19.7%	7.8%	11.2%
福岡市	26.9%	17.2%	6.7%	9.8%

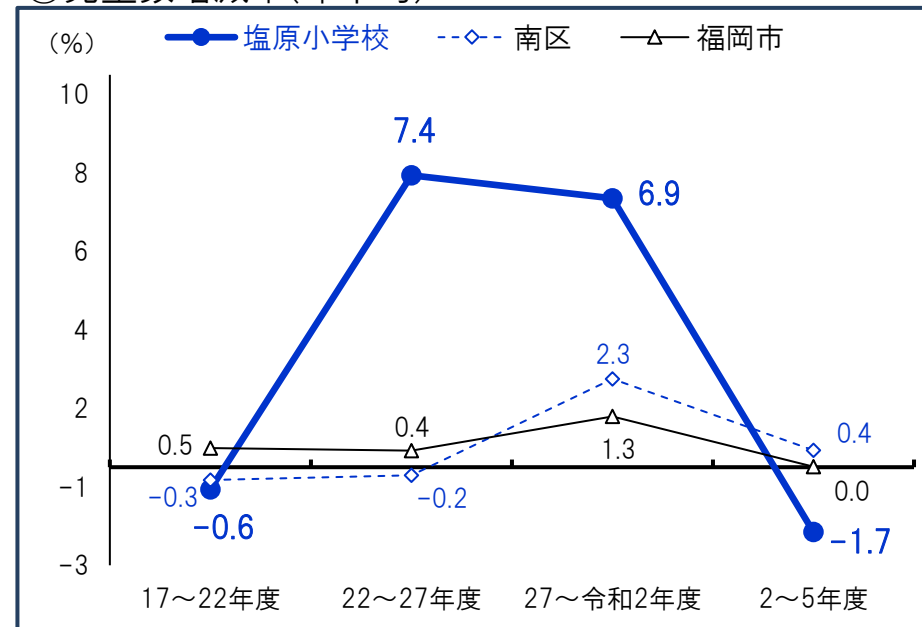
④6歳未満の子どものいる世帯割合推移

	2000年 (平成12年)	2005年 (平成17年)	2010年 (平成22年)	2015年 (平成27年)	2020年 (令和2年)
塩原 校区	5.9%	6.9%	6.3%	9.7%	7.4%
南区	10.2%	9.5%	9.1%	9.1%	8.5%
福岡市	9.7%	9.2%	8.5%	8.3%	7.5%

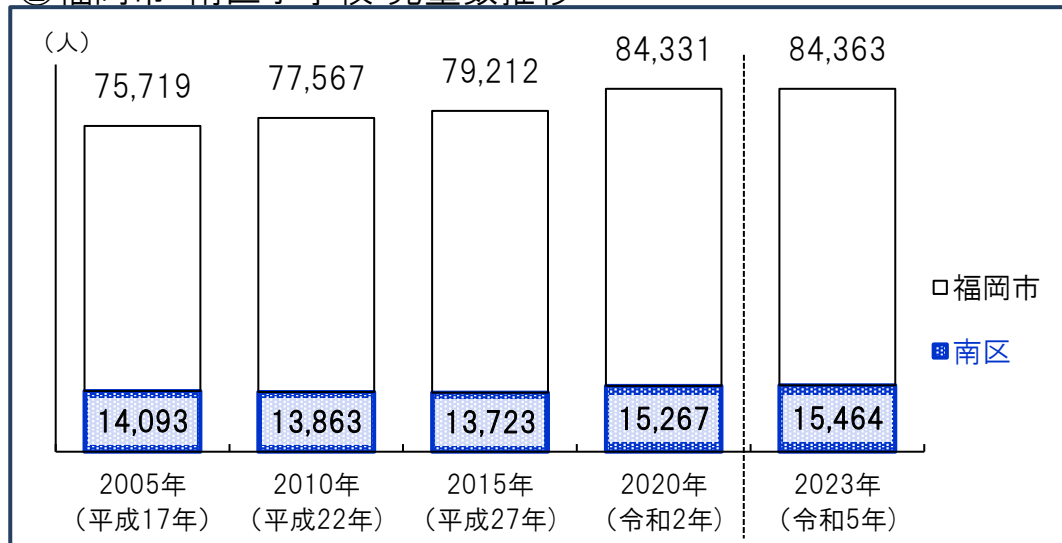
①塩原小学校 児童数推移



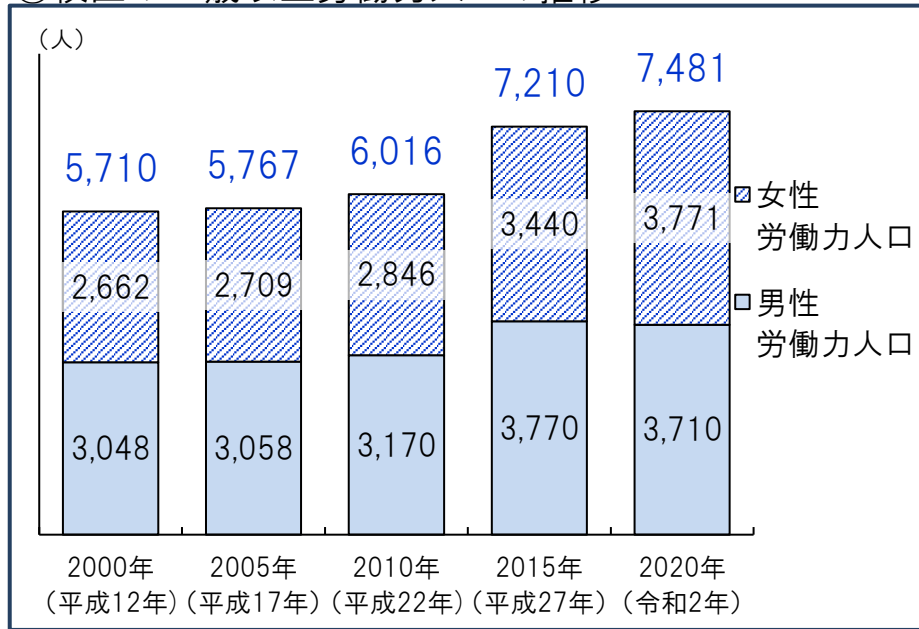
③児童数増減率(年平均)



②福岡市・南区小学校 児童数推移

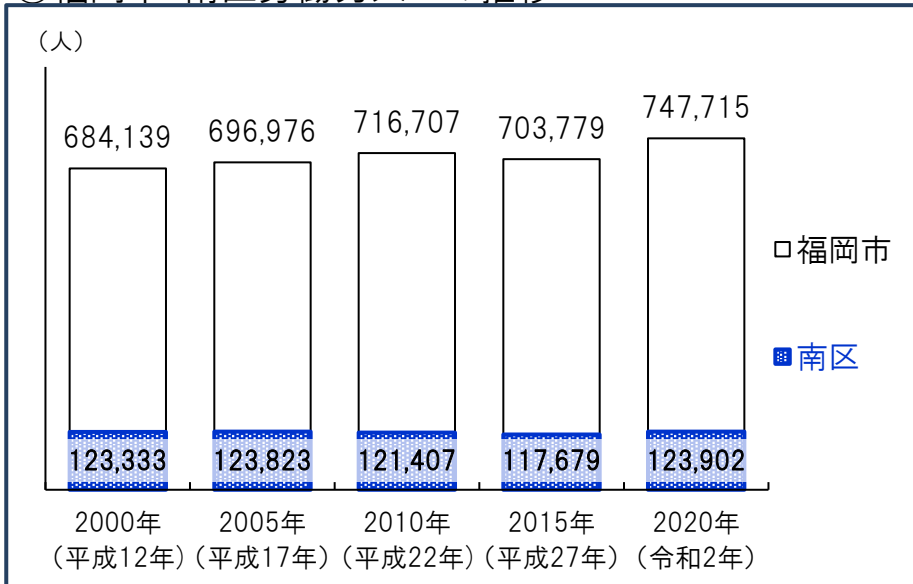


①校区の15歳以上労働力人口の推移



*労働力人口…15歳以上の人口のうち、就業者(休業者を含む)と求職中の失業者の合計

②福岡市・南区労働力人口の推移

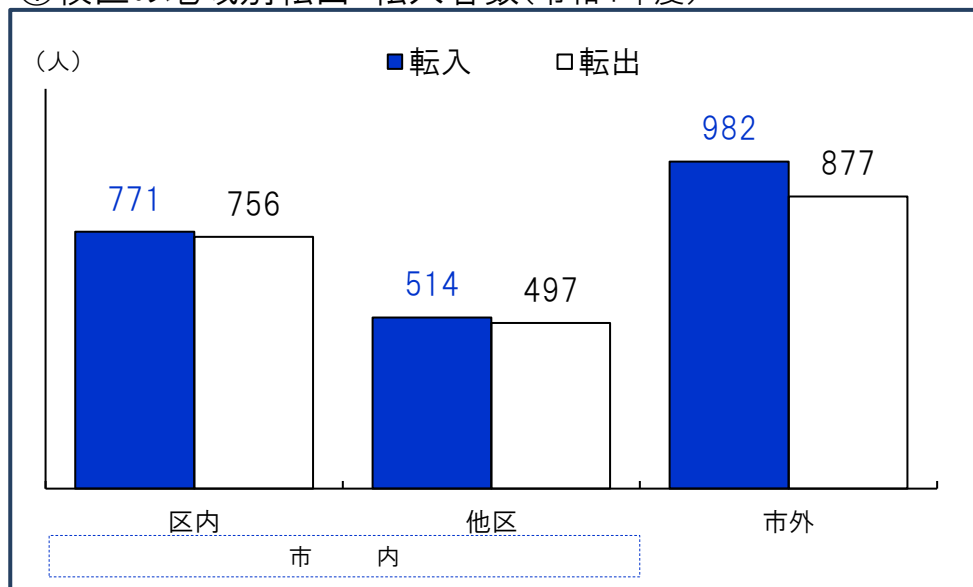


③15歳以上労働力人口と労働力率(令和2年)

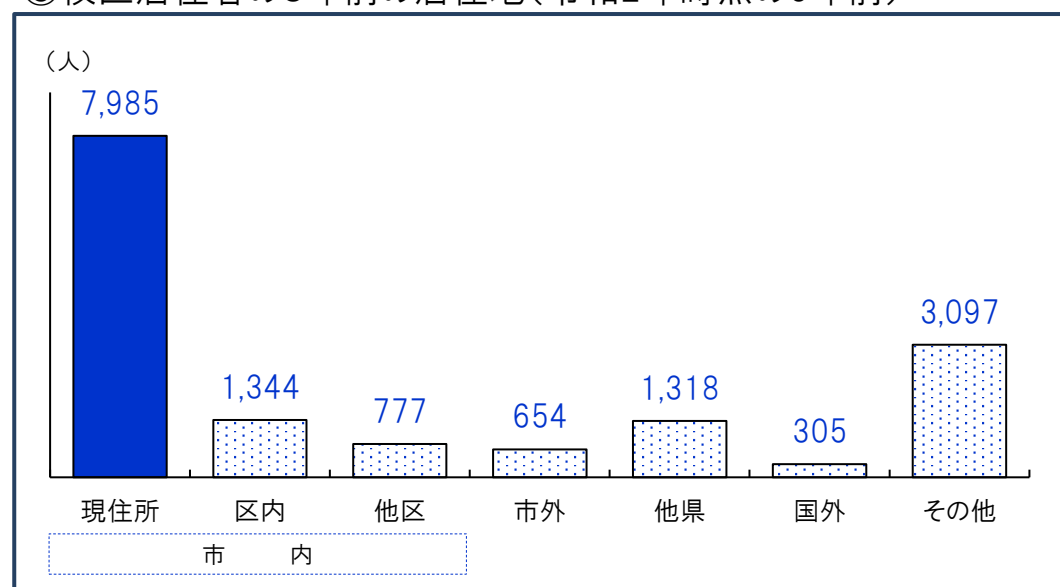
	15歳以上人口(人)	労働力人口(人)	労働力率(%)
塩原 校区	12,828	7,481	70.8
男性	5,868	3,710	79.7
女性	6,960	3,771	63.8
南区	223,099	123,902	64.2
男性	101,799	63,622	73.7
女性	121,300	60,280	56.5
福岡市	1,329,228	747,715	65.5
男性	616,015	386,824	74.4
女性	713,213	360,891	58.0

労働力率…15歳以上人口に占める「労働力人口」の割合
*労働力状態「不詳」を除いた割合

①校区の地域別転出・転入者数(令和4年度)




③校区居住者の5年前の居住地(令和2年時点の5年前)



②転入者数合計と割合(令和4年度)

	転入者計		転入者内訳(%)		
	(人)	人口比	区内	他区	市外
塩原 校区	2,267	16.1%	34.0	22.7	43.3
うち市外	982	7.0%			
南区	29,632	11.1%	35.3	22.2	42.5
うち市外	12,603	4.7%			
福岡市	188,909	12.0%	31.3	20.9	47.8
うち市外	90,283	5.7%			

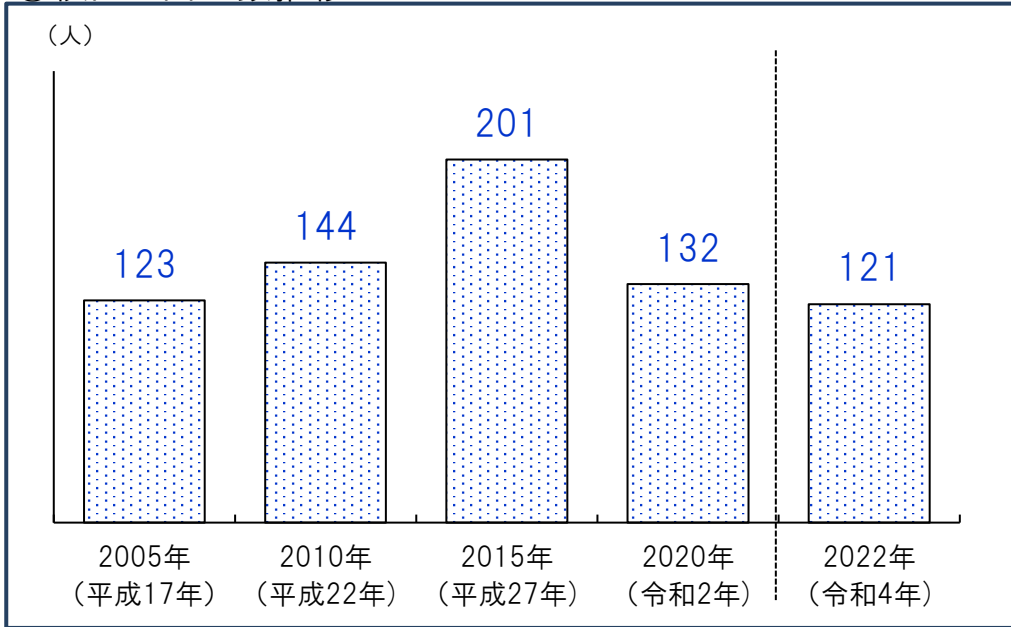
④5年前居住地別割合(令和2年時点の5年前)



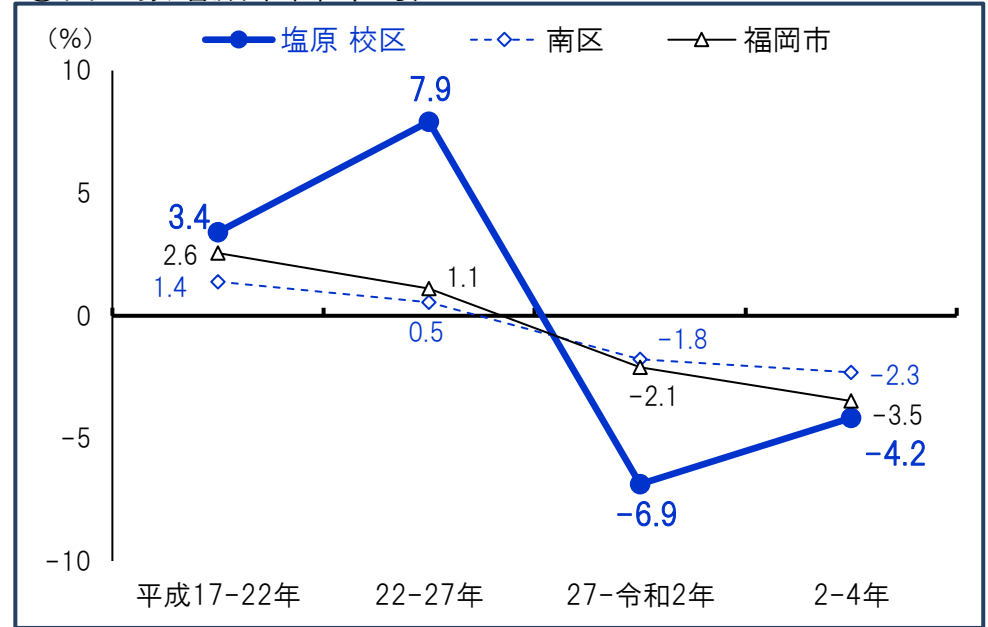
*5年前居住地「その他」は5年内出生者、不詳等

資料:①②福岡市住民基本台帳、③④国勢調査(総務省)

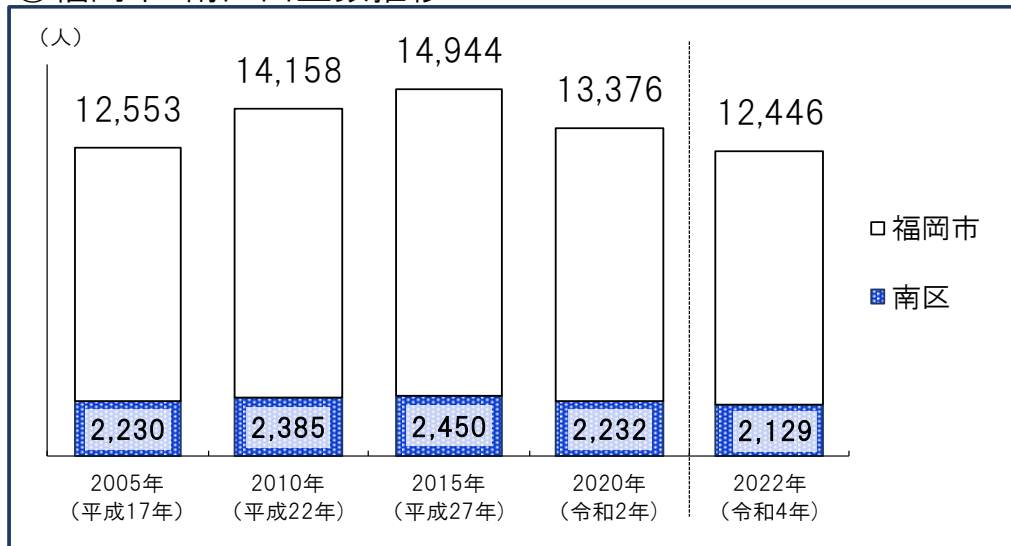
①校区の出生数推移



③出生数増減率(年平均)



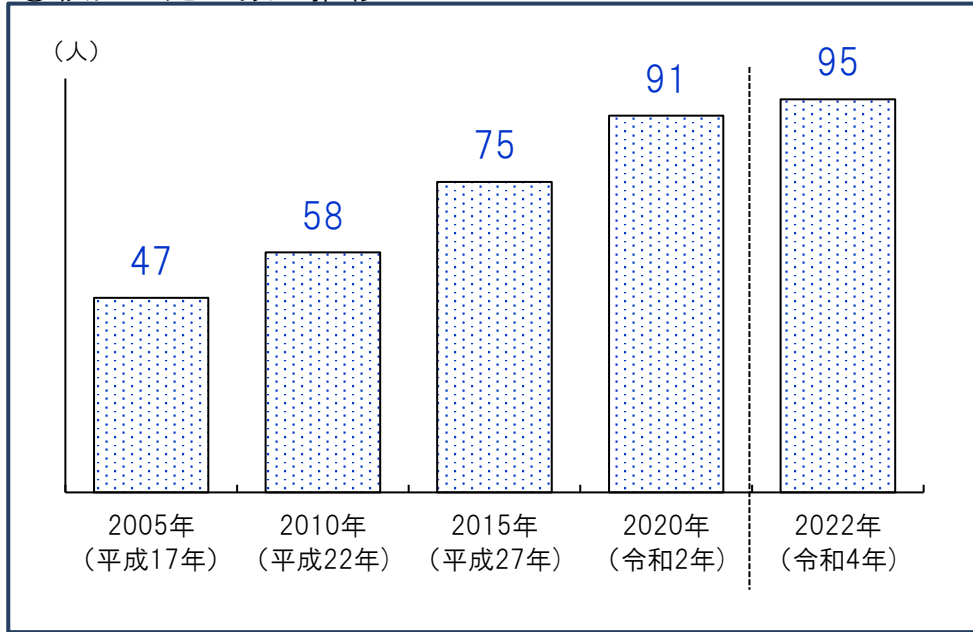
②福岡市・南区出生数推移



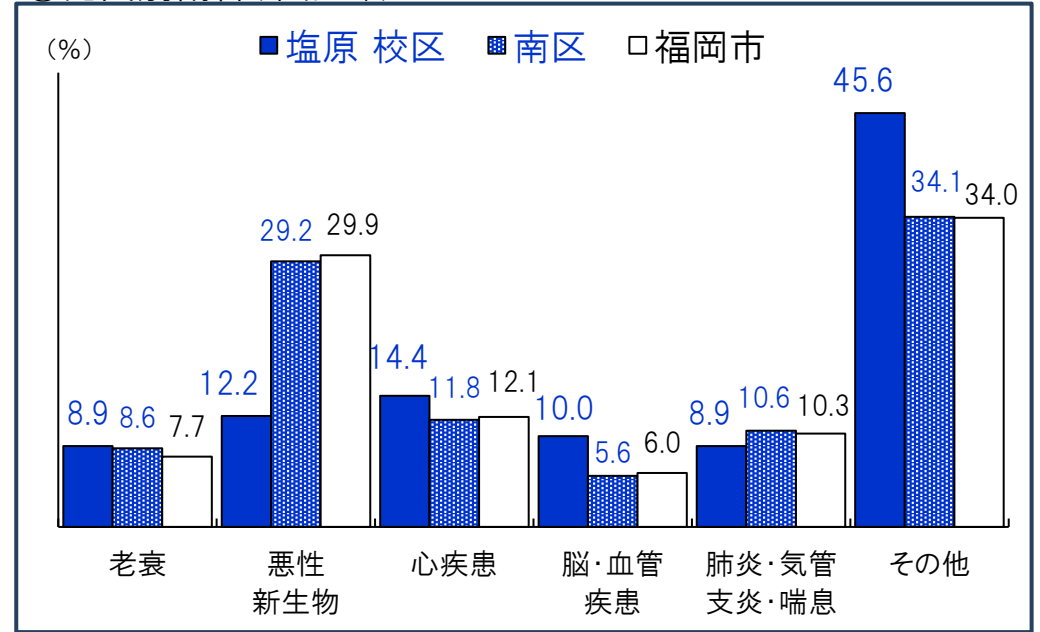
④人口千人あたり出生数の推移

	2005年 (平成17年)	2010年 (平成22年)	2015年 (平成27年)	2020年 (令和2年)	2022年 (令和4年)
塩原 校区人口千人あたり出生数	11.8	13.5	15.1	9.4	8.6
南区人口千人あたり出生数	9.2	9.7	9.7	8.4	8.0
福岡市人口千人あたり出生数	9.3	9.9	10.1	8.6	7.9

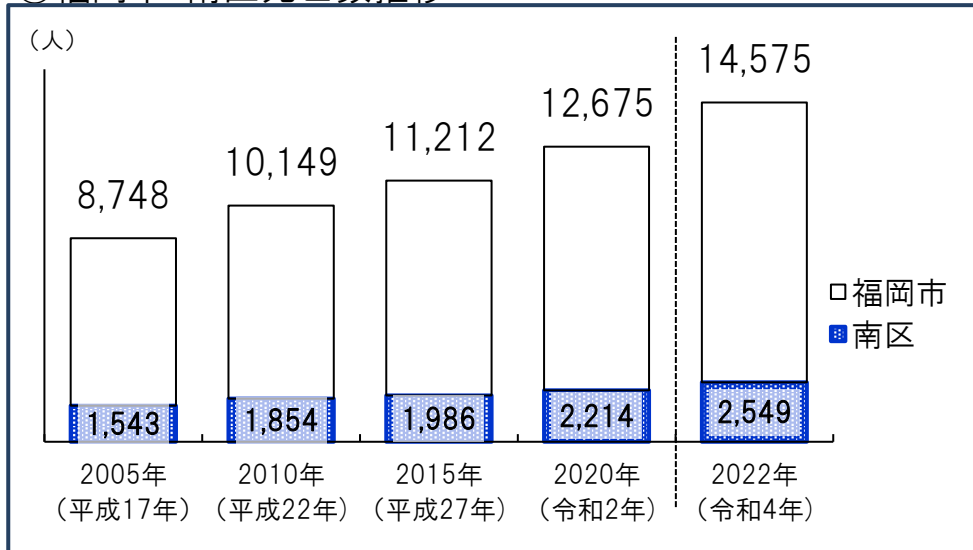
①校区の死亡数の推移



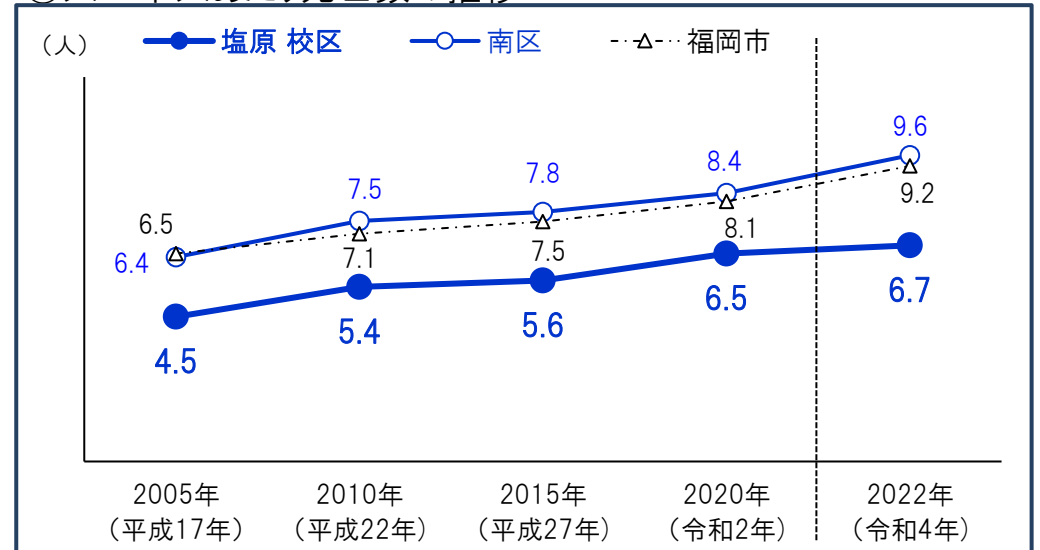
③死因別割合(令和3年)



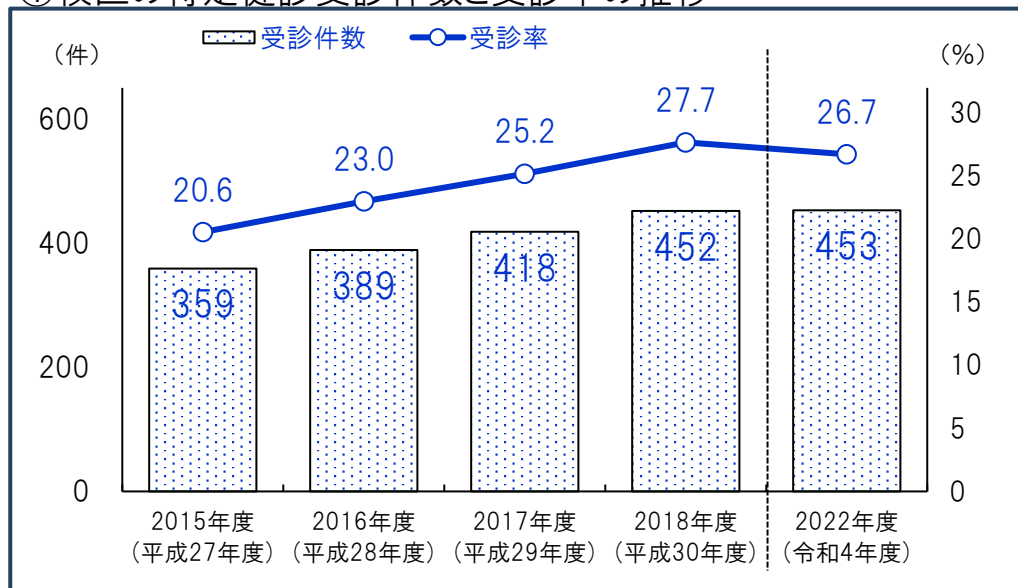
②福岡市・南区死亡数推移



④人口千人あたり死亡数の推移



①校区の特定健診受診件数と受診率の推移



受診件数は実績ベース

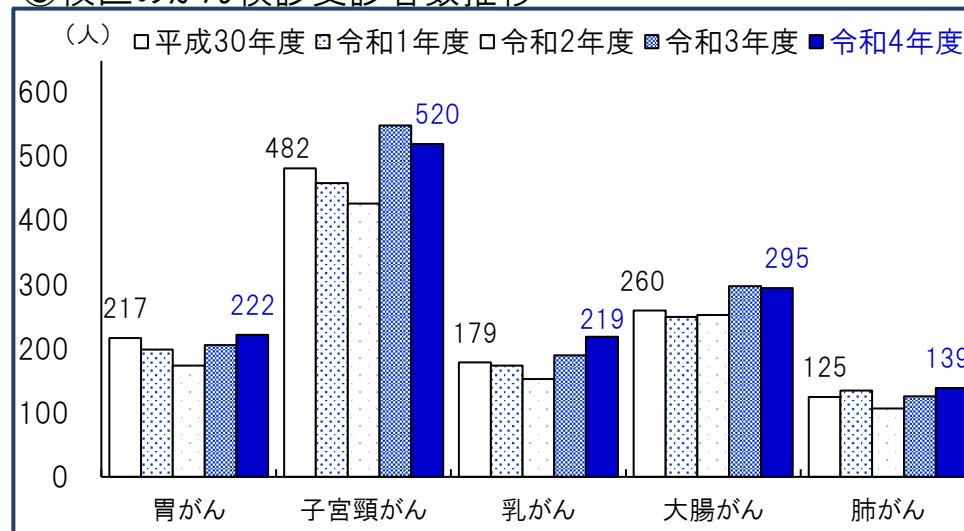
(人・件・%)

②特定健診受診状況

		2015年度 (平成27年度)	2016年度 (平成28年度)	2017年度 (平成29年度)	2018年度 (平成30年度)	2022年度 (令和4年度)
塩原校区	対象者数	1,746	1,692	1,659	1,633	1,695
	受診件数	359	389	418	452	453
	受診率	20.6	23.0	25.2	27.7	26.7
南区	対象者数	40,274	39,555	38,307	36,749	36,055
	受診件数	8,916	9,289	9,941	10,310	9,872
	受診率	22.1	23.5	26.0	28.1	27.4
福岡市	対象者数	229,392	226,046	220,181	211,508	208,704
	受診件数	47,700	49,830	54,276	56,553	55,804
	受診率	20.8	22.0	24.7	26.7	26.7

*特定健診…メタボリックシンドロームに着目した生活習慣病予防のための健康診査で、その該当者及び予備群を減少させることを目的としています。対象…福岡市国民健康保険に加入している40歳～74歳の方。

③校区のがん検診受診者数推移



④がん検診受診者数

		2018年度 (平成30年度)	2019年度 (令和1年度)	2020年度 (令和2年度)	2021年度 (令和3年度)	2022年度 (令和4年度)
胃がん	塩原校区	217	199	174	206	222
	南区	4,894	4,336	4,174	4,375	4,865
	福岡市	28,529	24,713	23,318	25,076	27,254
子宮頸がん	塩原校区	482	459	427	549	520
	南区	7,967	8,077	7,648	9,057	8,374
	福岡市	48,048	49,504	47,894	55,642	51,752
乳がん	塩原校区	179	174	153	190	219
	南区	3,182	3,308	2,767	3,629	3,620
	福岡市	18,980	19,396	16,358	21,291	21,219
大腸がん	塩原校区	260	250	253	298	295
	南区	6,110	6,168	5,583	6,746	6,624
	福岡市	34,094	34,120	30,609	36,379	38,137
肺がん	塩原校区	125	135	107	126	139
	南区	2,139	2,163	1,625	2,158	2,412
	福岡市	15,057	14,759	10,850	14,322	16,417

資料：福岡市保健福祉局

①校区の医療機関

No.	機関名	区分	診療科	所在地
1	公立学校共済組合九州中央病院	病院	内科 心療内科 精神科 リウマチ科 外科 整形外科 形成外科 脳神経外科眼科 耳鼻咽喉科 リハビリテーション科 放射線科 皮膚科 泌尿器科 婦人科 麻酔科 歯 科口腔外科 乳腺外科 循環器内科 病理診断科 糖尿病・内分泌内科 消化器 内科 呼吸器内科 肝臓内科 脳神経内科 腎臓内科 消化器外科 呼吸器外科 血管外科 肝臓・胆のう・膵臓外科 膵臓内科	塩原3-23-1
2	(医)菅原内科医院	一般診療所	内科 消化器科 リハビリテーション科	大橋2-3-20
3	医療法人つちや内科循環器内科クリニック	一般診療所	内科 循環器内科 呼吸器内科	大橋2-2-17 大橋駅南クリニックビル2階
4	特別養護老人ホームおおはし徳巢	一般診療所	内科	大橋団地5-1
5	(医)おおはし内科循環器内科医院	一般診療所	内科 循環器内科 腎臓内科 人工透析内科	大橋団地4-7
6	みあけ皮ふ科	一般診療所	皮膚科	清水2-8-18
7	いしつか脳神経クリニック	一般診療所	内科 脳神経内科 漢方内科	清水2-8-14
8	医療法人参仁会 しらべ耳鼻咽喉科医院	一般診療所	アレルギー科 耳鼻咽喉科 気管食道科	塩原2-9-27 織田ビル2F
9	杉田医院	一般診療所	内科 心療内科 精神科 神経科	塩原2-2-17 ソフィアビル1階
10	九州大学キャンパスライフ・健康支援センター大橋分室	一般診療所	内科 精神科	塩原4-9-1
11	福岡市南保健所	一般診療所	内科	塩原3-25-3
12	医療法人 紫雲会 桃崎レディースクリニック	一般診療所	産科 婦人科	塩原3-17-5
13	医療法人井上内科小児科医院	一般診療所	内科 小児科	塩原3-16-29
14	吉兼内科クリニック	一般診療所	内科 肝臓内科 消化器内科	塩原1-4-21
15	福岡市立南急患診療所	一般診療所	内科 小児科	塩原3-25-3
16	ハーモニー心のクリニック	一般診療所	心療内科 精神科	塩原3-17-14

②校区の福祉施設等

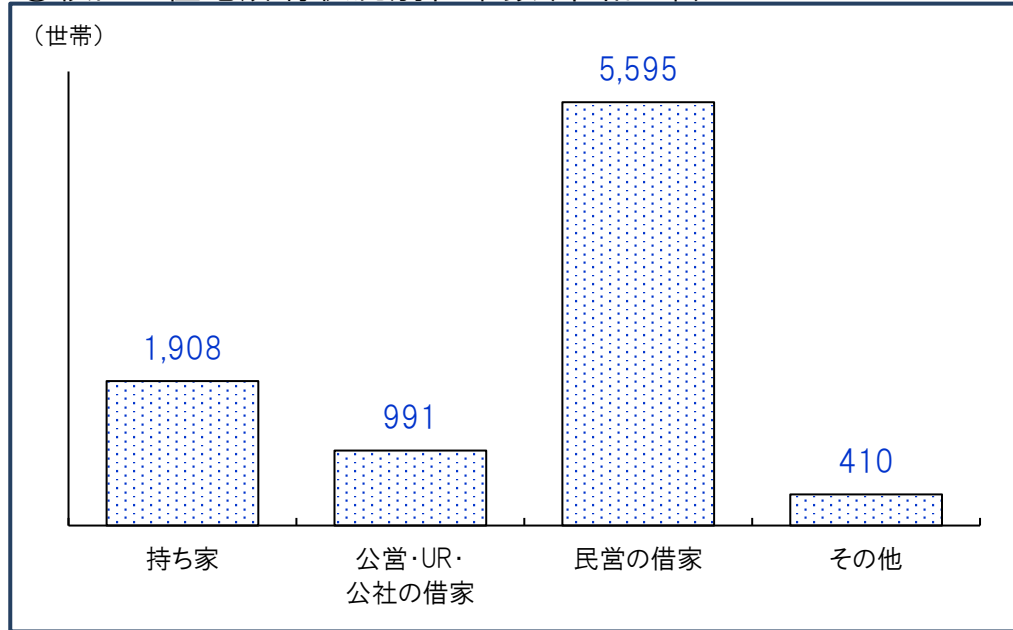
No.	施設名	種別	所在地
1	介護付有料老人ホームケアホーム花うさぎ塩原	介護付有料老人ホーム	塩原2-2-8
2	グループホーム花うさぎ塩原	認知症グループホーム	塩原2-2-8
3	おおはし徳巢	特別養護老人ホーム	大橋団地5-1
4	居宅介護事業所にしこう	障がい福祉サービス事業所	塩原3-24-13
5	福博介護家事サービス	障がい福祉サービス事業所	塩原3-19-29
6	ニチイケアセンター大橋	障がい福祉サービス事業所	塩原3-15-11 岡ビル102
7	ケア21大橋	障がい福祉サービス事業所	塩原3-2-12 川上コーポ102
8	訪問介護りんりん	障がい福祉サービス事業所	塩原3-26-18 第2幸田ビル602
9	WILL訪問介護ステーション福岡事業所	障がい福祉サービス事業所	塩原1-16-20 サライ竹下203
10	憩いノ場清水	障がい福祉サービス事業所	清水2-3-14
11	タイム	障がい福祉サービス事業所	塩原3-8-28 ケイエスビル2階
12	かめのこんさる	障がい福祉サービス事業所	塩原2-7-25-201
13	相談支援にしこう	障がい福祉サービス事業所	塩原3-24-13
14	相談支援ピース	障がい福祉サービス事業所	塩原3-14-23-105
15	相談支援事業所akari	障がい福祉サービス事業所	塩原1-19-31-501

③いきいきセンターふくおか(福岡市地域包括支援センター)

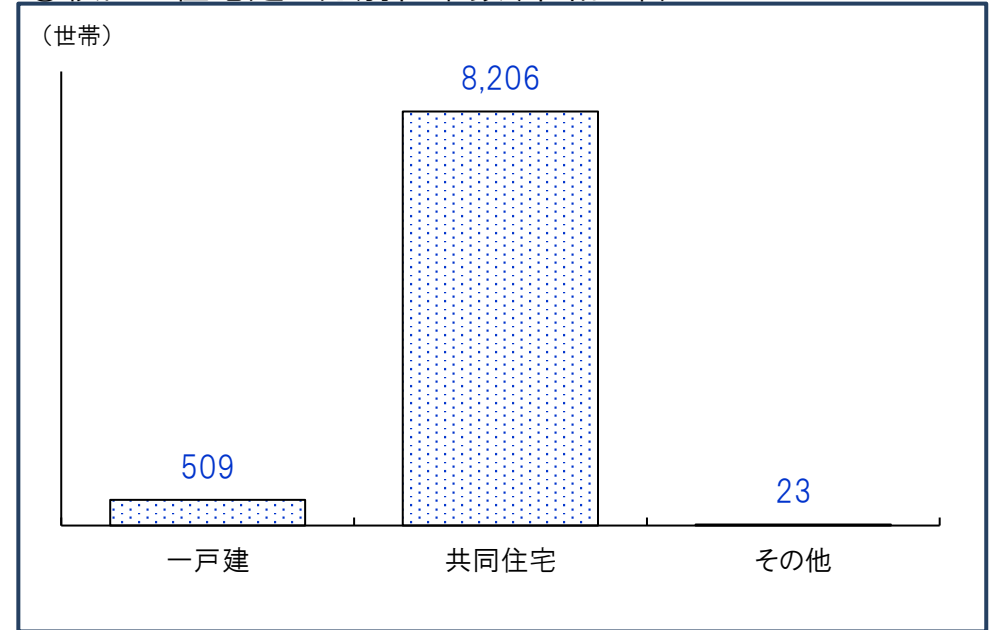
施設名	所在地(右図参照)	電話番号
いきいきセンターふくおか 南第1	玉川町13-28 鶴田ビル1階	541-8011




①校区の住宅所有状況別世帯数(令和2年)



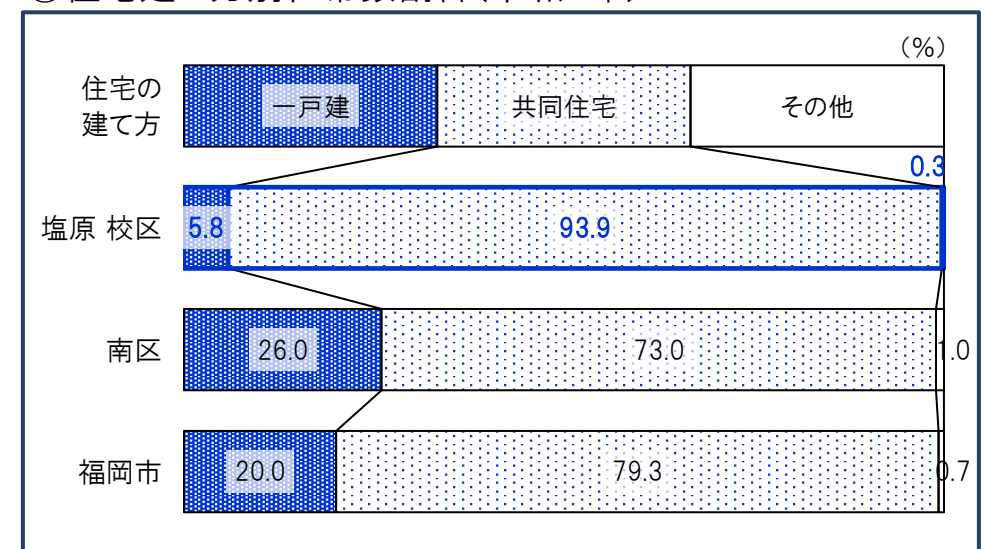
③校区の住宅建て方別世帯数(令和2年)



②住宅所有状況別世帯数割合(令和2年)



④住宅建て方別世帯数割合(令和2年)



①校区の産業大分類別従業者数・事業所数(令和3年)

産業分類	事業所数	従業者数(人)
農 林 漁 業	0	0
鉱業, 採石業砂利採取業	0	0
建 設 業	39	478
製 造 業	31	595
電 気 ・ ガ 入 熱 供 給 ・ 水 道 業	2	13
情 報 通 信 業	3	130
運 輸 便 業 郵 便 業	0	0
卸 売 業 小 金 融 業 保 険 業	149	1,315
不 動 産 業 物 品 賃 貸 業	91	269
学 術 研 究 , 専 門 技 術 サ ー ビ ス 業	68	484
宿 泊 業 , 飲 食 業 サ ー ビ ス 業	64	346
生 活 関 連 サ ー ビ ス 業 娛 楽 業	43	178
教 育 , 学 習 業 支 援 業	28	530
医 療 , 福 祉	84	2,050
複 合 サ ー ビ ス	1	8
サ ー ビ ス 業 (他)	48	410
公 務	4	691

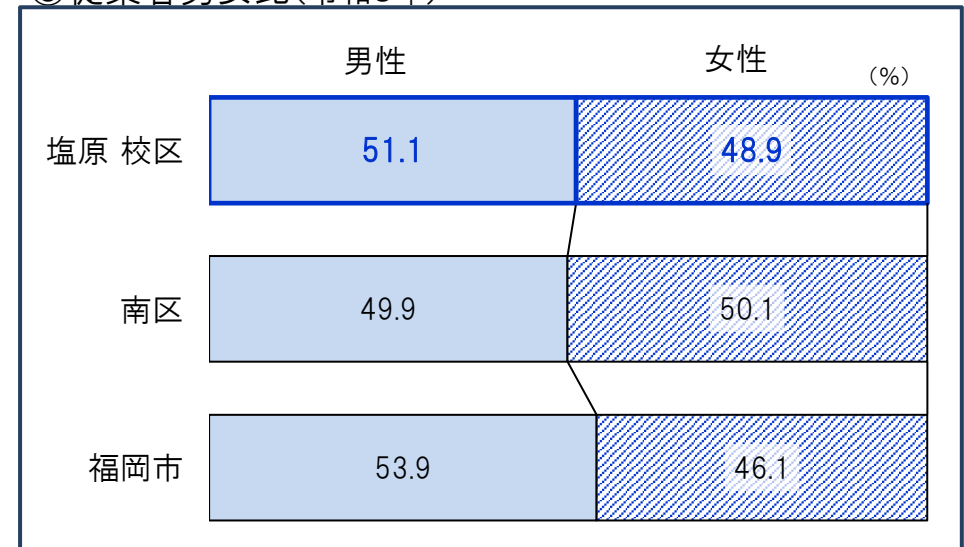
*「従業者」とは、校区在住・非在住に関わらず校区内の事業所で従業している人です。

②事業所・男女別従業者数(令和3年) (人)

	事業所 総数	従業者 総数	性別	
			男性	女性
塩原 校区	667	7,679	3,875	3,708
南区	8,611	79,621	39,616	39,768
福岡市	75,779	967,803	518,394	442,569

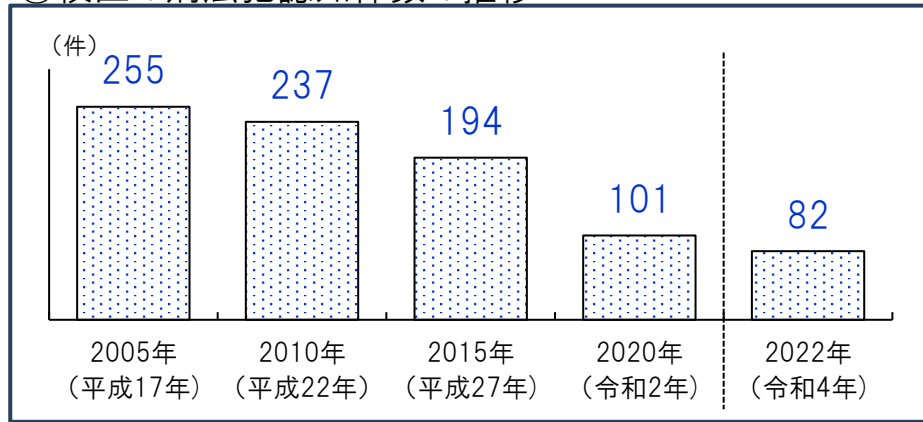
*従業者総数は性別不詳含む

③従業者男女比(令和3年)

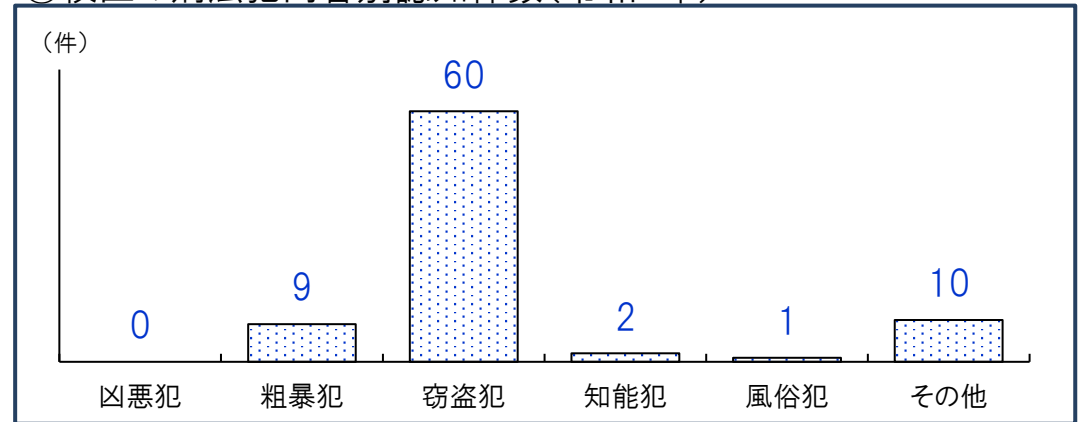


*不詳除く割合

①校区の刑法犯認知件数の推移



③校区の刑法犯内容別認知件数(令和4年)



②人口千人あたり刑法犯認知件数(計・推移) (件)

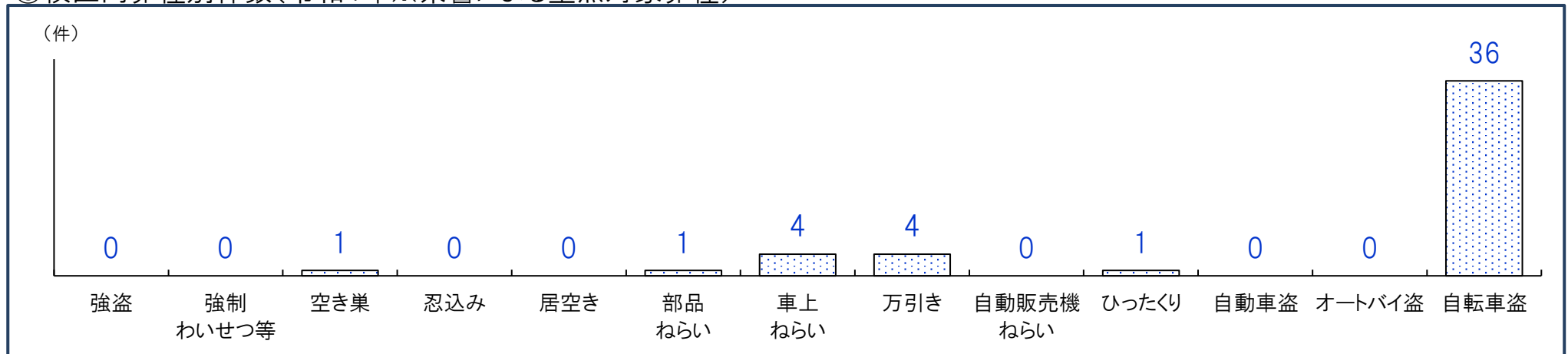
	2005年 (平成17年)	2010年 (平成22年)	2015年 (平成27年)	2020年 (令和2年)	2022年 (令和4年)
塩原 校区	24.5	22.3	14.6	7.2	5.8
南区	21.0	15.0	11.1	4.2	4.8
福岡市	27.6	19.6	13.4	6.9	7.3

④人口千人あたり刑法犯認知件数(内容別・令和4年) (件)

	凶悪犯	粗暴犯	窃盗犯	知能犯	風俗犯	その他
塩原 校区	0.00	0.64	4.26	0.14	0.07	0.71
南区	0.02	0.43	3.49	0.10	0.03	0.73
福岡市	0.04	0.68	5.25	0.27	0.09	0.93

*凶悪犯…殺人・強盗・放火・強姦、粗暴犯…暴行・脅迫・恐喝等、窃盗犯…空き巣・自転車盗・車上ねらい等、知能犯…詐欺・横領・通貨偽造等、風俗犯…賭博・強制わいせつ・公然わいせつ等、その他…占有離脱物横領・器物損壊等

⑤校区内罪種別件数(令和4年※県警による重点対象罪種)



重点対象罪種…県下で特に発生件数が多く、市民の体感治安に大きく影響する街頭犯罪を中心とした罪種



塩原 校区 自治協議会

事務局・塩原公民館内

塩原1-27-2

電話:092-511-1428

ブログ:<http://shiobarujk.blogspot.com/>

自治会・町内会等

1 自治連合会	14 社会福祉協議会
2 安全・安心推進委員会	15 清水2丁目1区自治会
3 体育振興会	16 清水2丁目2区自治会
4 男女共同参画協議会	17 アーベインピエ清水自治会
5 青少年育成連合会	18 塩原1丁目1区自治会
6 環境活動連絡会議	19 塩原1丁目2区自治会
7 健康推進委員会	20 塩原2丁目自治会
8 自主防災組織	21 塩原3丁目1区自治会
9 高砂会	22 塩原3丁目2区自治会
10 子ども会育成連合会	23 塩原3丁目3区自治会
11 春吉中学校父母教師会	24 塩原4丁目1区自治会
12 塩原小学校父母教師会	25 塩原4丁目2区自治会
13 民生(児童)委員協議会	26 大橋団地自治会



その他の協力団体

春吉中学校
塩原小学校
塩原公民館



①自治協議会の主要行事

時期	行事	時期	行事
10月	防災訓練(隔年開催)	2月	スポーツ大会(隔年開催)
11月	しおばる秋まつり・公民館文化祭		
1月	新年交歓会		

②自治協議会の事業内容

事業項目	事業内容
安全・安心	①交通安全 交通安全キャンペーン(春・夏・秋・冬)、講習会、交通安全教室、自転車安全教室 ②防災 防災訓練、防災勉強会、講演会 ③防犯 地区ノブロール、防犯講習会
子ども	④子どもの健全育成・非行防止 親子ドッジビー大会、ナイトハイク、デイキャンプ、走り方教室、ドローン教室、Hallooweenコンテスト、郊外研修
環境	⑤環境美化等 地域一斉清掃、ラプアースクリーンアップ、施設見学、花苗配布、温暖化防止講座 ⑥ごみ減量・リサイクル推進 講座、リサイクル回収、フリーマーケット、フードドライブ
健康	⑦健康づくり しおばる・しみず散歩、ウォークラリー大会、健康づくり教室、こころとからだの健康講座、ミニ門松づくり ⑧集団献血 集団献血
スポーツ	⑨スポーツ・レクリエーション モルック大会、親善バレーボール大会、親善ソフトバレーボール大会、インディアカ大会、スポ・レク教室
男女共同参画	⑩男女共同参画 講座、講談、料理教室、子育てサロン、研修会
その他の 公益的事業	◆夏祭り 子どもみこし、屋台、ステージ等 ◆清掃活動 ほたる川清掃 ◆広報活動 広報紙の発行、ブログの開設 他

③校区の交流サロン

名称	活動日時・場所	活動内容・特色等
塩原ふれあいサロン「絆」	第1月曜 10:00~12:00 塩原公民館	健康体操、健康チェック、脳トレ、講話、手芸、レク、スポーツ、茶話会、歌唱、鑑賞

④校区の子育て交流サロン・育児サークル等

名称	活動日時	場所
子育て交流サロン しおばる★きらきらっこ	第2・4火曜 10:00~12:00	塩原公民館

⑤区の子どもプラザ

名称	所在地・電話番号	休館日
南区おおはし子どもプラザ	塩原2-8-2 (南市民センター併設) 511-3561	毎週月曜(休日の場合は翌日) 毎月末日(日曜又は休日の場合は翌日) 12/28

資料：①②自治協議会「事業計画書」より抜粋・編集 ③福岡市社会福祉協議会
④福岡市こども未来局 ⑤ふくおか子ども情報

公民館

塩原 公民館	所在地：塩原1-27-2	電話：092-541-0547	FAX:092-541-0564
	公民館情報： https://gakushu.city.fukuoka.lg.jp/center/detail/47bbccf0-b6ee-4aad-a5b5-250b2e9a783a		

①校区の公共施設・学校等

No.	名称	所在地
1	塩原小学校	塩原1-27-1
2	春吉中学校	清水4-21-50
3	塩原幼稚園	塩原2-4-30
4	聖心ウルスラ幼稚園	塩原4-25-20
5	みやこ幼稚園	塩原3-8-21
6	塩原天星丸保育園(保育所)	塩原1-23-13
7	大橋コスモス保育園(保育所)	塩原2-10-10
8	こどもの森保育園 大橋駅前ナーサリー(小規模保育事業所)	塩原3-17-12-1F
9	しおばる保育園(保育所)	塩原3-26-19
10	ウルスランド(小規模保育事業所)	塩原4-23-28
11	専門学校国際貢献専門大学校	南区塩原4-17-7
12	福岡塩原郵便局	塩原4-11-24
13	南区おおはし子どもプラザ	塩原2-8-2
14	南体育館	塩原2-8-1
15	南市民センター・南図書館	塩原2-8-2
16	南区役所	塩原3-25-1
17	南区保健福祉センター(南保健所)	塩原3-25-3

②校区の公園

No.	名称	種別・面積	所在地
1	塩原中央公園	近隣・20,200㎡	塩原2-30
2	清水東公園	街区・1,010㎡	清水2-10-13
3	清水北公園	街区・1,380㎡	清水2-4-1
4	塩原北公園	街区・2,727㎡	塩原1-1-1
5	大橋東公園	街区・1,256㎡	大橋2-48
6	塩原東公園	街区・2,800㎡	塩原4-109
7	塩原公園	街区・1,597㎡	塩原1-256-1
8	塩原西公園	街区・5,076㎡	塩原3-166
9	塩原中公園	街区・953㎡	塩原1-107-1 外
10	大橋1号公園	幼児・776㎡	大橋団地4-1 外
11	塩原公園	都市緑地・876㎡	塩原3-47
12	那珂川河川公園	都市緑地・32,342㎡	清水2-1-64 外

校区内避難所等

			浸水	土砂	高潮	津波	地震
13	塩原小学校 塩原1丁目27-1 551-1355	收容地区	×	○	○	○	○
8	南体育館 塩原2丁目8-1 552-0301	一時	○	○	○	○	○
9	南市民センター 塩原2丁目8-2 561-2981	一時	○	○	○	○	○
11	塩原公民館 塩原1丁目27-2 541-0547	一時	×	○	○	○	○
6	塩原中央公園 塩原2丁目	地区	×	○	○	○	○
7	九州大学大橋地区運動場 塩原4丁目	地区	×	○	○	○	○
1	南区役所 塩原3丁目25-1 559-5063	行政					
2	南区保健福祉センター 塩原3丁目25-3 541-2231	行政					
1	南警察署 塩原2丁目3-1 542-0110	警察					
1	南消防署 塩原2丁目6-11 541-0219	消防					
2	九州中央病院 塩原3丁目23-1 541-4936	病院					

凡例(災害種別毎の指定緊急避難場所・指定避難所の指定)

- :使用可
- ②:2階以上使用可(学校は、校舎2階以上)
- ③:3階以上使用可(学校は、校舎3階以上)
- ×:使用不可

凡例

- 区境
- 校区境
- 公園
- 広域避難場所
- アンダーパス
- 区役所
- 消防署(出張所)
- 警察署・交番
- 学校
- 病院
- サイレン
- 避難場所
- 一時避難所
- 收容避難所



資料:福岡市防災マップ(令和5年5月1日現在)*避難所等は校区外も利用できます。