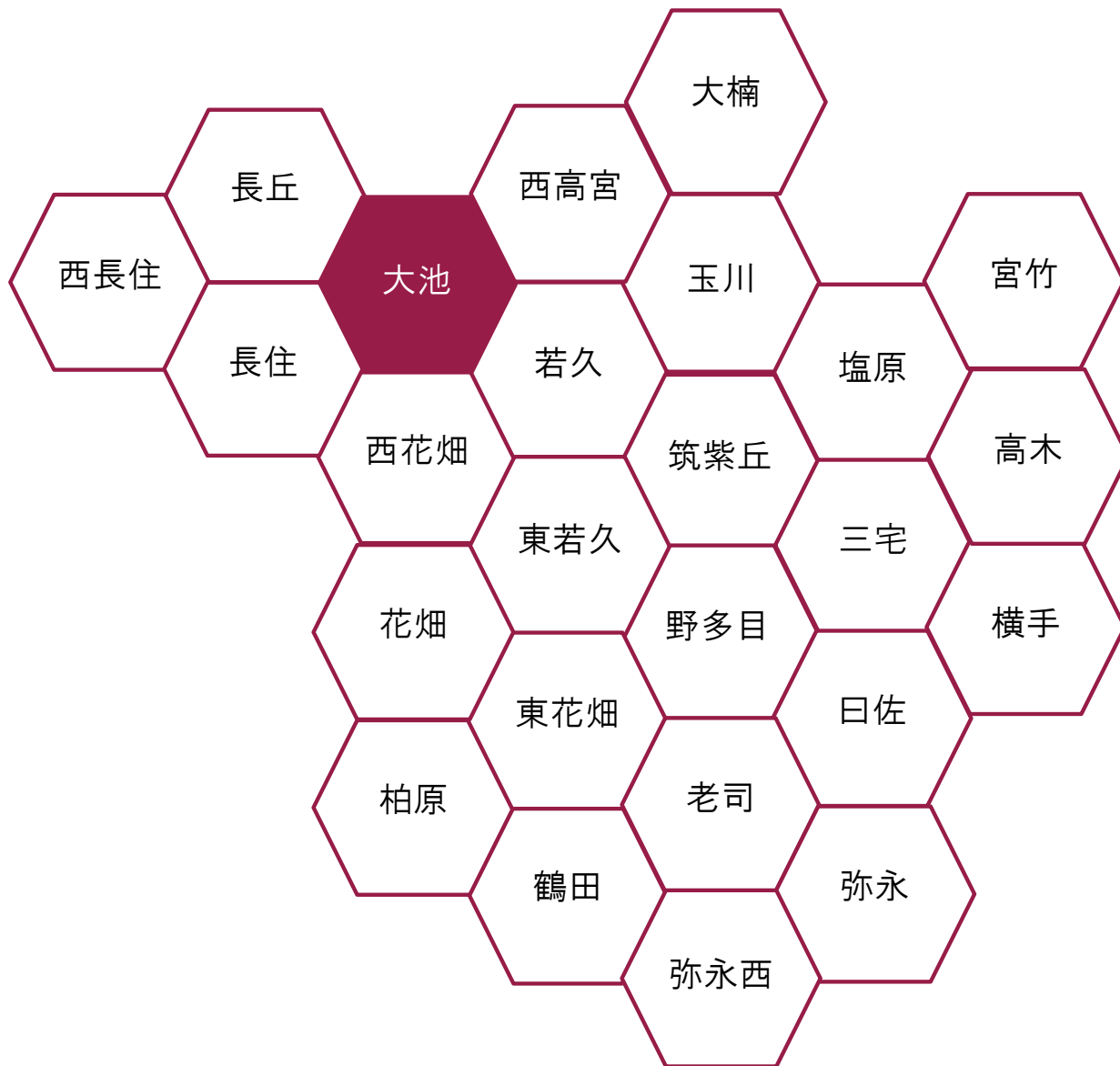


大池校区 データ集



目

校区の概要

1 校区の概要・位置	-----	(1)
------------	-------	-----

人口・世帯数

2 人口・世帯数	-----	(2)
3 人口の構成	-----	(3)
4 高齢者・6歳未満の子どものいる世帯	-----	(4)
5 小学校児童数の推移	-----	(5)
6 労働力人口	-----	(6)
7 転出・転入者の状況	-----	(7)

福祉と健康

8 出生数と出生率	-----	(8)
9 死亡数と死亡率	-----	(9)
10 健(検)診受診状況	-----	(10)
11 医療・福祉施設等	-----	(11)

次

その他のデータ

12 住宅の所有・種類	-----	(12)
13 事業所・従業者数	-----	(13)
14 犯罪発生件数	-----	(14)

地域の団体と活動

15 自治協議会の関連団体	-----	(15)
16 自治協議会活動・その他校区内活動	-----	(16)

施設等の位置・マップ

17 施設・公園・文化財等	-----	(17)
18 防災マップ	-----	(18)

大池 校区の概要

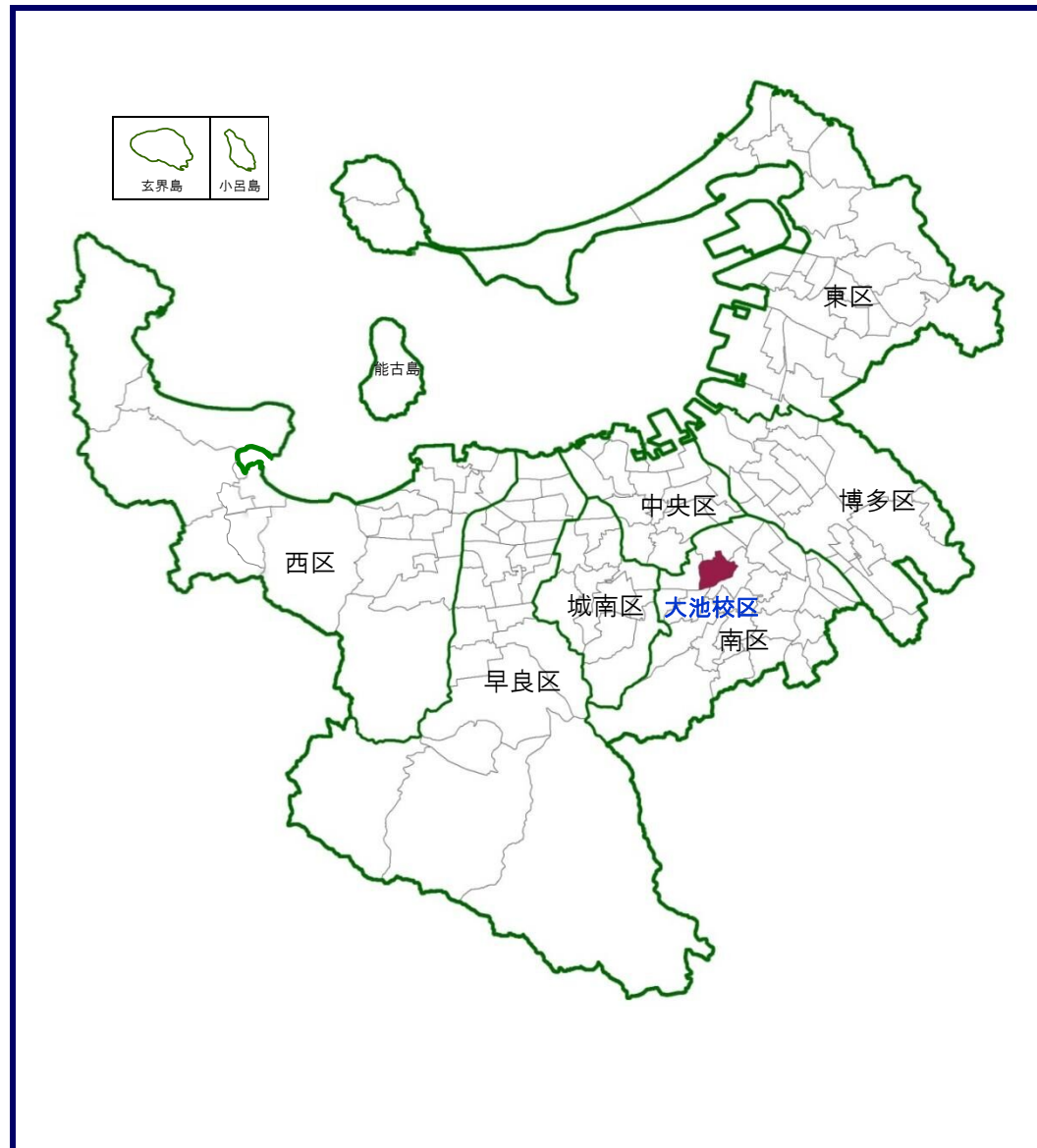


興宗禅寺境内の穴観音

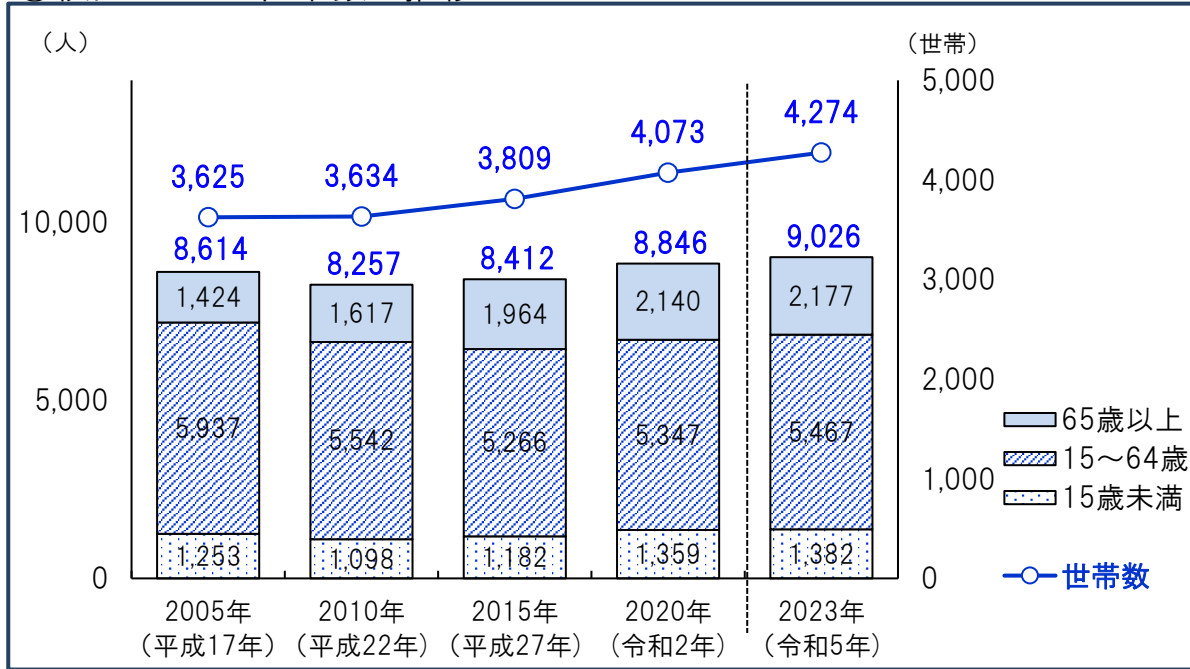
大池校区は、昭和59年に長丘、若久両校区から分離し、新たに誕生した校区です。地理的には、南区の北部、野間大池通りの北側に位置し、寺塚土地区画整理事業等により道路基盤が整った住宅地です。

校区内には、興宗禅寺、松月般若院、道祖神など歴史的名所が点在しています。興宗禅寺の境内北側丘陵に6世紀ころに築かれた円墳があり、石室奥壁に阿弥陀如来と観音、勢至の両菩薩が浮き彫りにされている穴観音や、東京泉岳寺を模した、赤穂四十七義士を祭る墓があり、毎年、義士討ち入りの12月14日には、墓前での法要や奉納行事などを行う「福岡義士祭」が行われています。

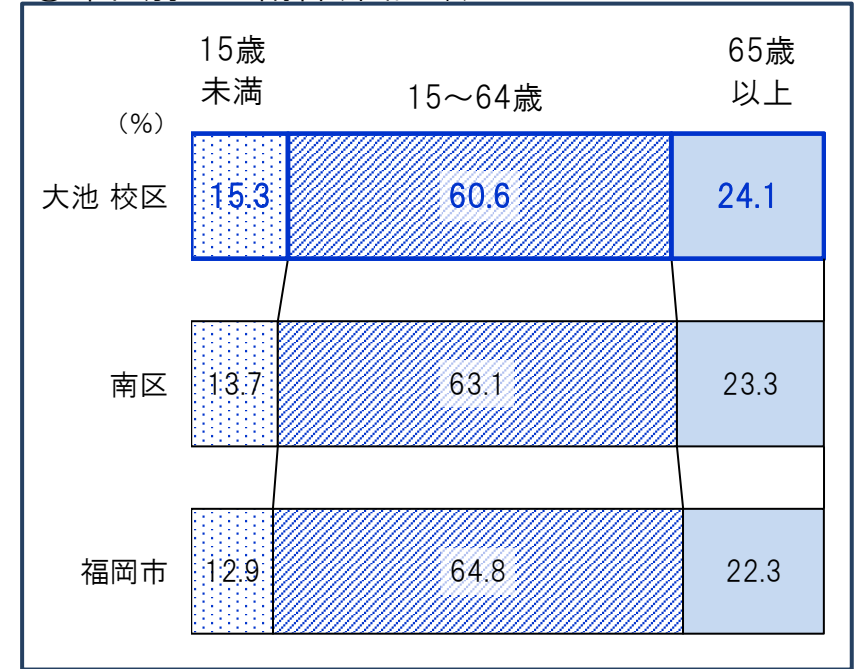
大池 校区の位置



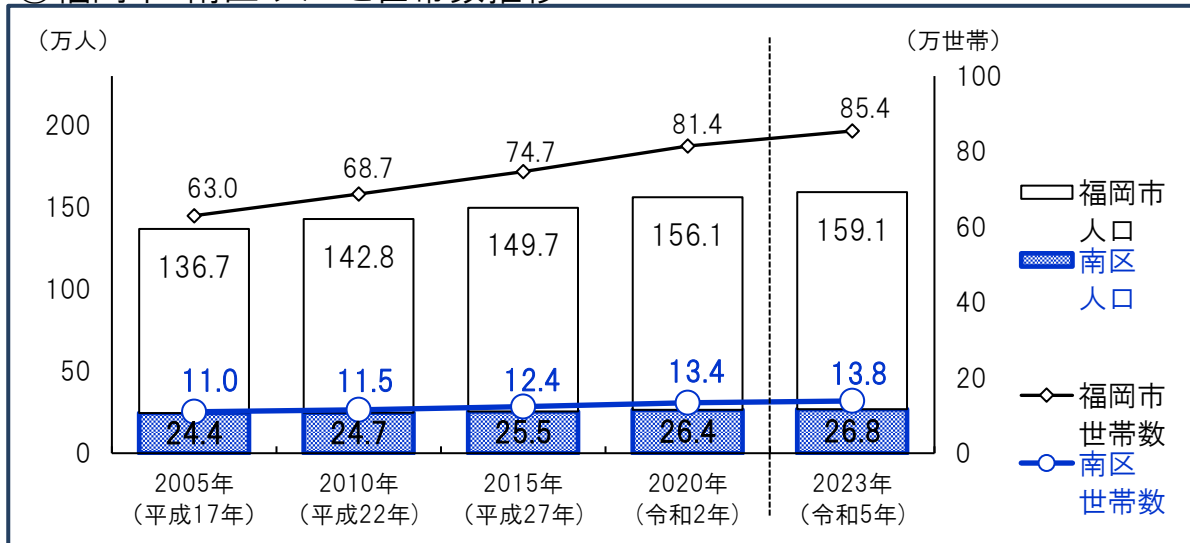
①校区の人口・世帯数の推移



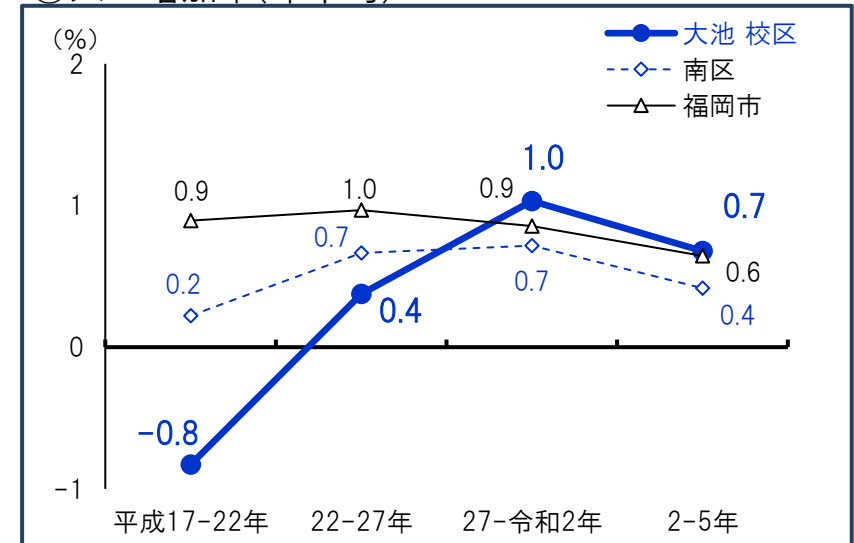
③年代別人口割合(令和5年)



②福岡市・南区 人口と世帯数推移

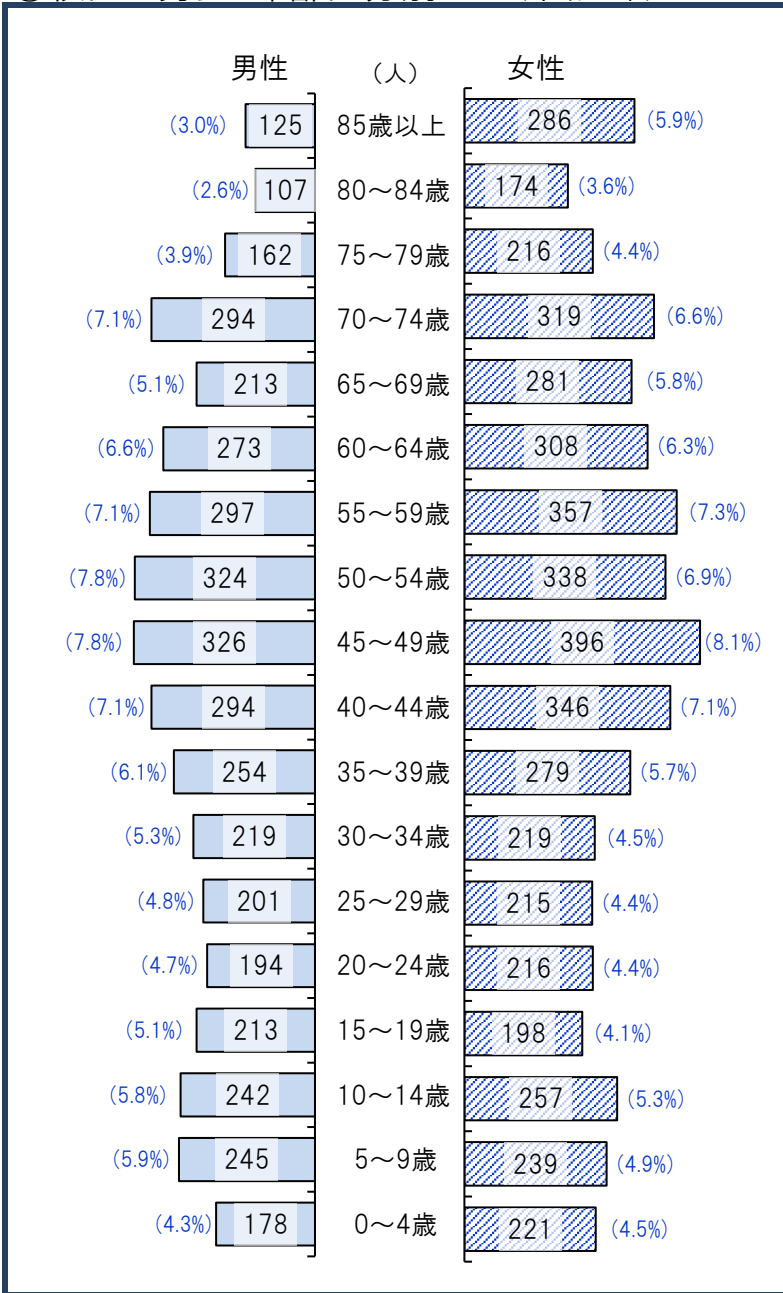


④人口増加率(年平均)



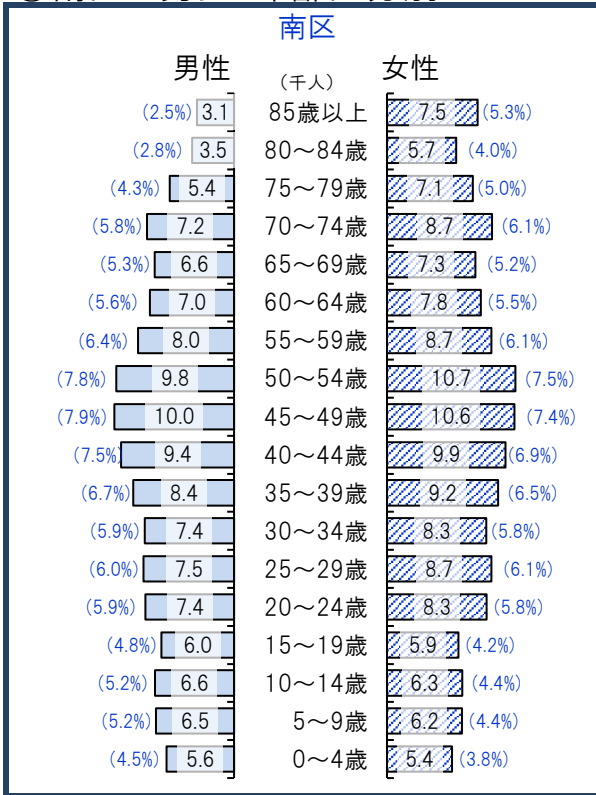
資料:福岡市住民基本台帳(各年9月末時点・校区は日本人のみ・平成27年以降の市・区は外国人含む)*住民票未登録者を含まないため国勢調査人口より少ない値となっています。

①校区の男女・年齢区分別人口(令和5年)



()内は割合

②南区の男女・年齢区分別人口



④高齢化の状況

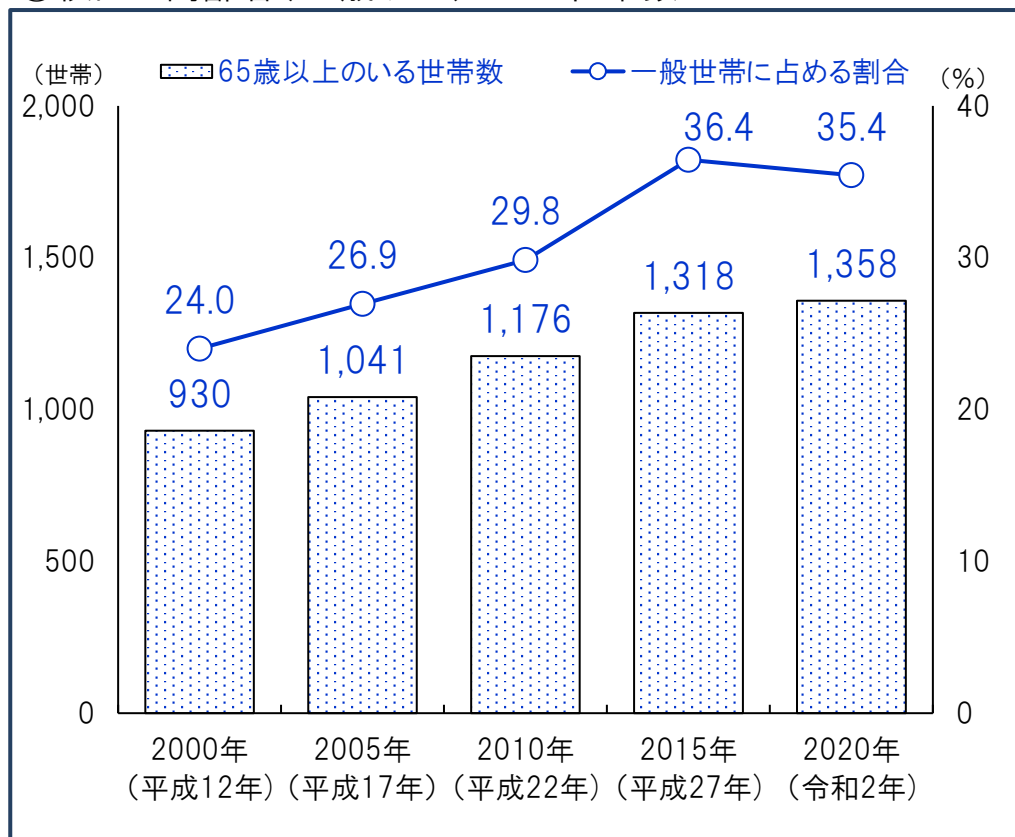
65歳以上人口割合(%)	
大池校区	24.1
南区	23.3
福岡市	22.3
75歳以上人口割合(%)	
大池校区	11.9
南区	12.1
福岡市	11.5

⑤人口男女比

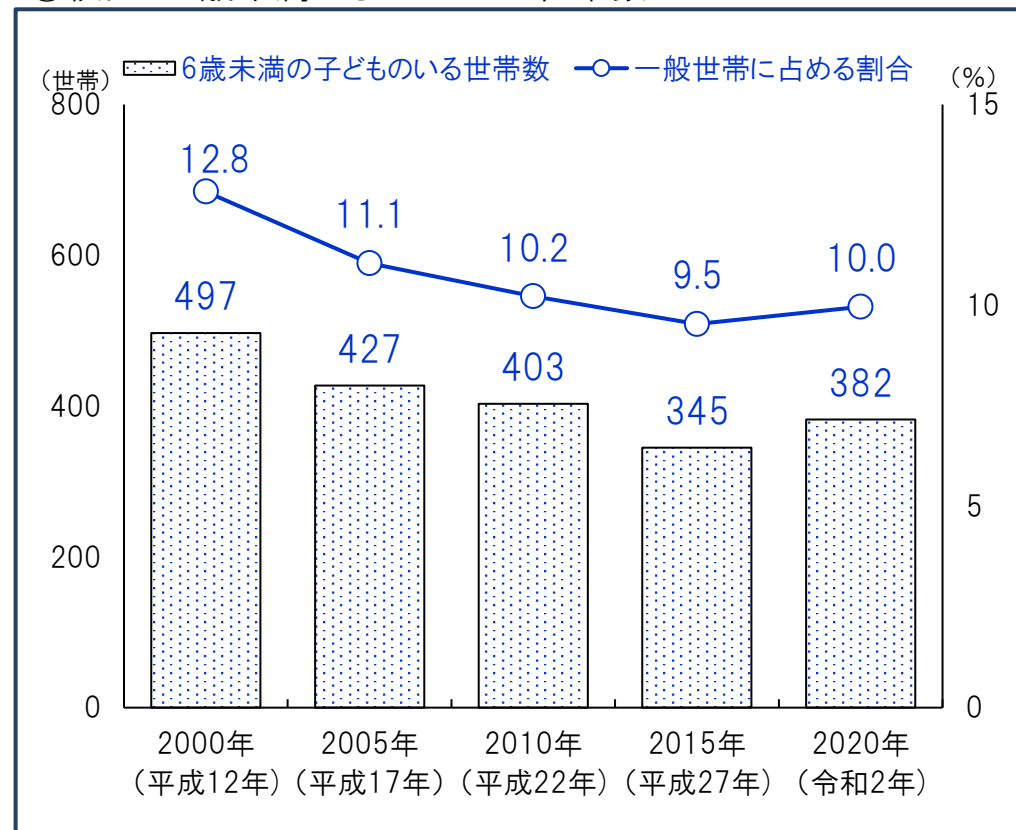
	男性	女性 (%)
大池校区	46.1	53.9
南区	46.9	53.1
福岡市	47.4	52.6

資料:福岡市住民基本台帳(9月末時点・校区は日本人のみ)

①校区の高齢者(65歳以上)のいる世帯数



③校区の6歳未満の子どものいる世帯数



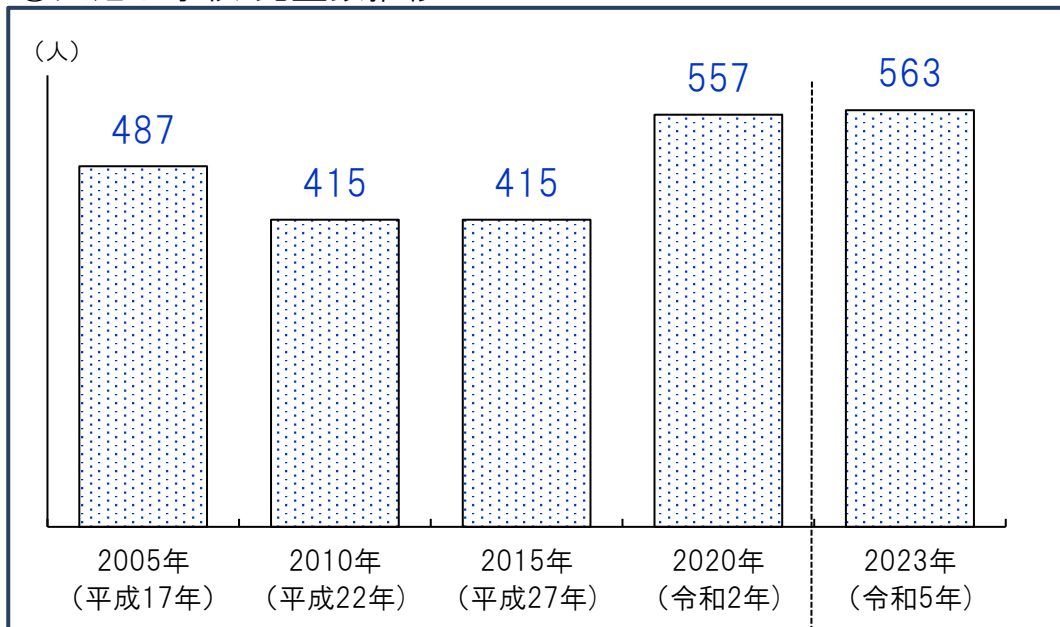
②高齢者(65歳以上)のいる世帯割合(2020年)

	65歳以上のいる世帯総数	65歳以上のみの世帯	ともに65歳以上夫婦のみ世帯	65歳以上1人暮らし世帯
大池 校区	35.4%	22.1%	9.8%	11.5%
南区	30.9%	19.7%	7.8%	11.2%
福岡市	26.9%	17.2%	6.7%	9.8%

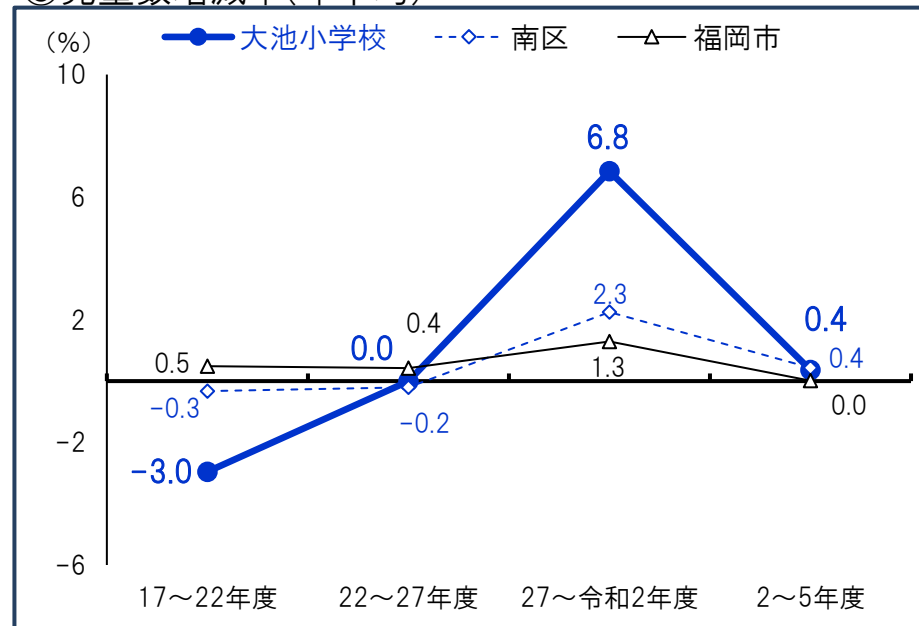
④6歳未満の子どものいる世帯割合推移

	2000年 (平成12年)	2005年 (平成17年)	2010年 (平成22年)	2015年 (平成27年)	2020年 (令和2年)
大池 校区	12.8%	11.1%	10.2%	9.5%	10.0%
南区	10.2%	9.5%	9.1%	9.1%	8.5%
福岡市	9.7%	9.2%	8.5%	8.3%	7.5%

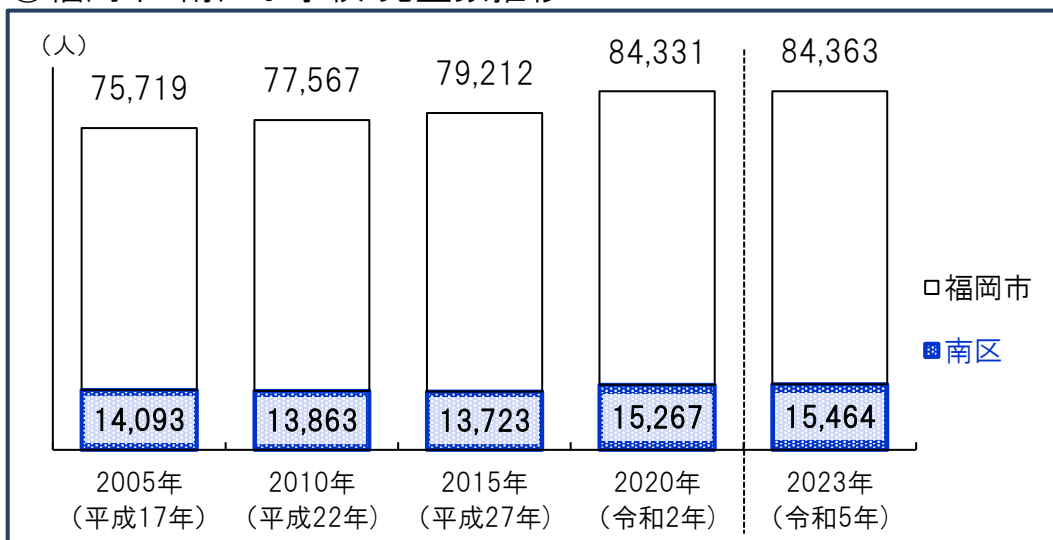
①大池小学校 児童数推移



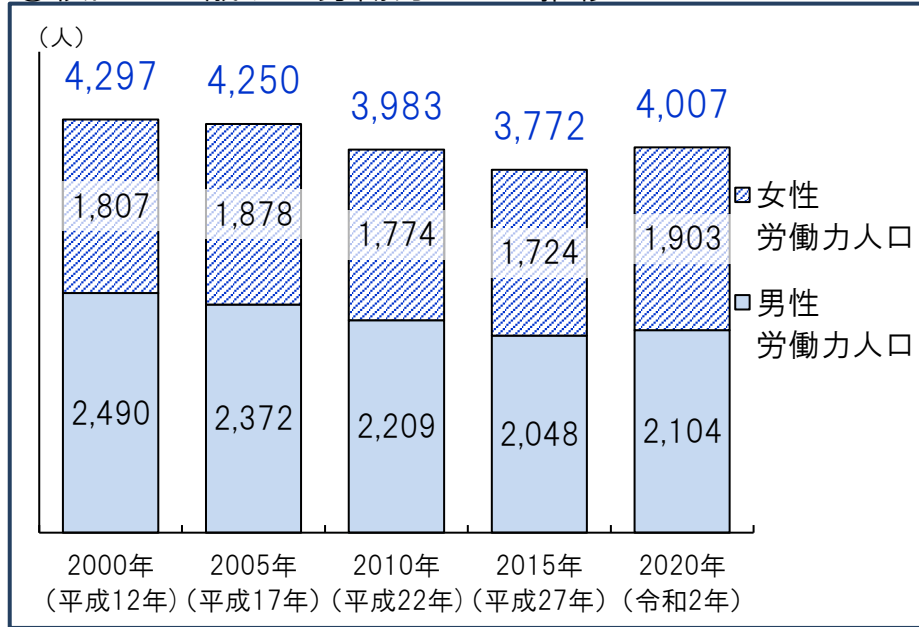
③児童数増減率(年平均)



②福岡市・南区小学校 児童数推移

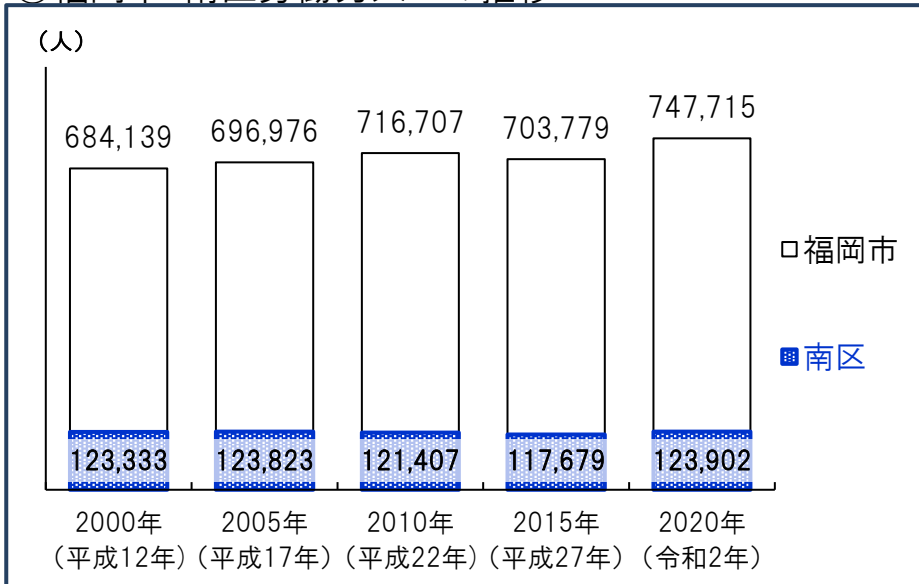


①校区の15歳以上労働力人口の推移



*労働力人口…15歳以上の人口のうち、就業者(休業者を含む)と求職中の失業者の合計

②福岡市・南区労働力人口の推移

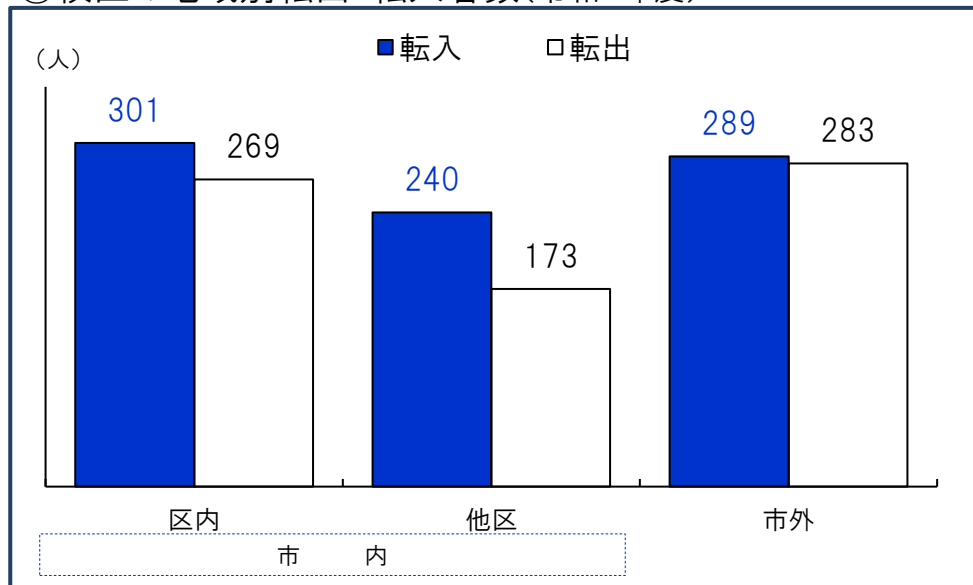


③15歳以上労働力人口と労働力率(令和2年)

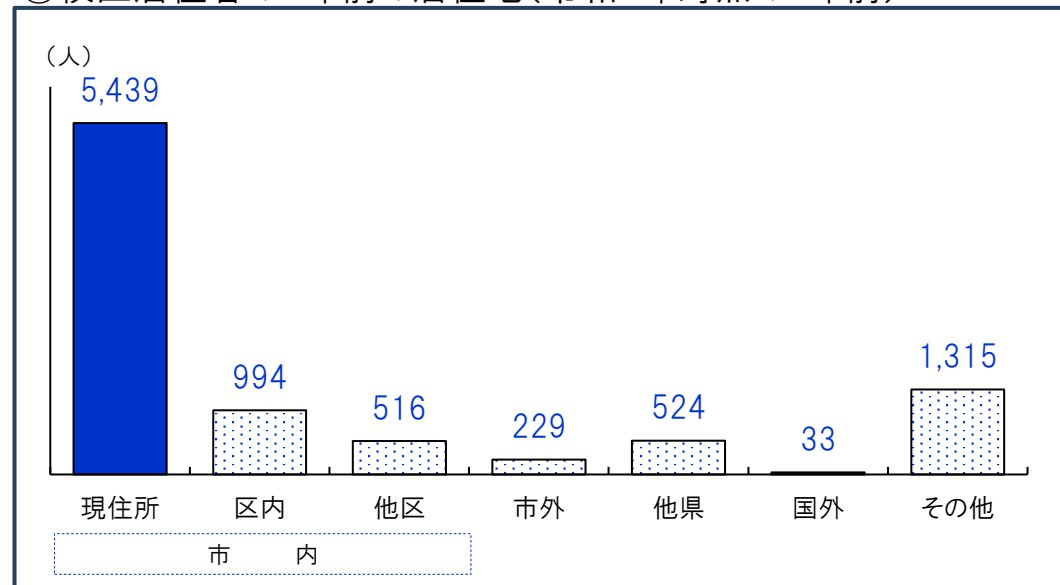
	15歳以上人口(人)	労働力人口(人)	労働力率(%)
大池 校区	7,534	4,007	59.9
男性	3,391	2,104	70.9
女性	4,143	1,903	51.1
南区	223,099	123,902	64.2
男性	101,799	63,622	73.7
女性	121,300	60,280	56.5
福岡市	1,329,228	747,715	65.5
男性	616,015	386,824	74.4
女性	713,213	360,891	58.0

労働力率…15歳以上人口に占める「労働力人口」の割合
*労働力状態「不詳」を除いた割合

①校区の地域別転出・転入者数(令和4年度)




③校區居住者の5年前の居住地(令和2年時点の5年前)



②転入者数合計と割合(令和4年度)

	転入者計		転入者内訳(%)		
	(人)	人口比	区内	他区	市外
大池 校区	830	9.2%	36.3	28.9	34.8
うち市外	289	3.2%			
南区	29,632	11.1%	35.3	22.2	42.5
うち市外	12,603	4.7%			
福岡市	188,909	12.0%	31.3	20.9	47.8
うち市外	90,283	5.7%			

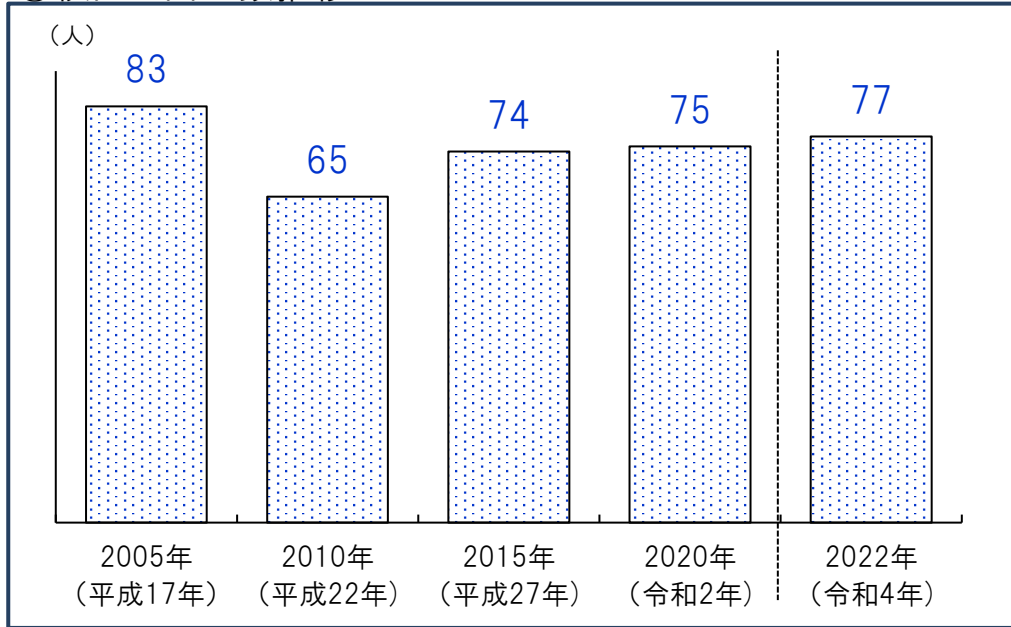
④5年前居住地別割合(令和2年時点の5年前)



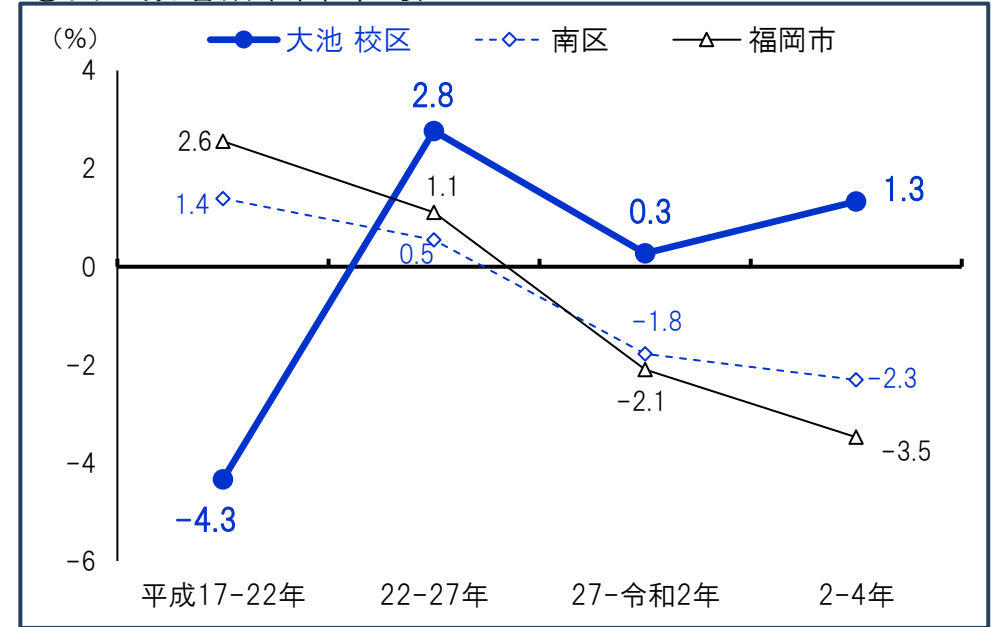
*5年前居住地「その他」は5年内出生者、不詳等

資料:①②福岡市住民基本台帳、③④国勢調査(総務省)

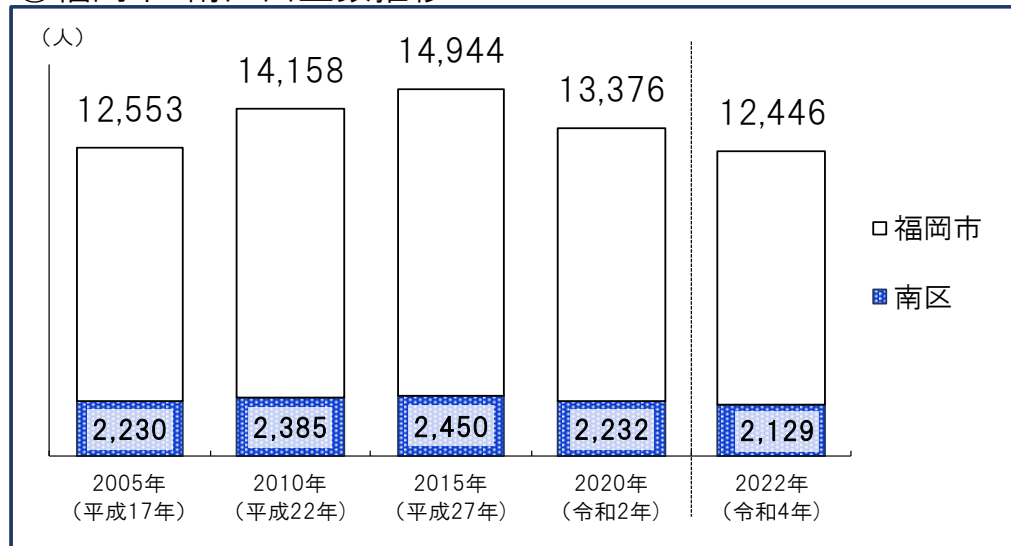
①校区の出生数推移



③出生数増減率(年平均)



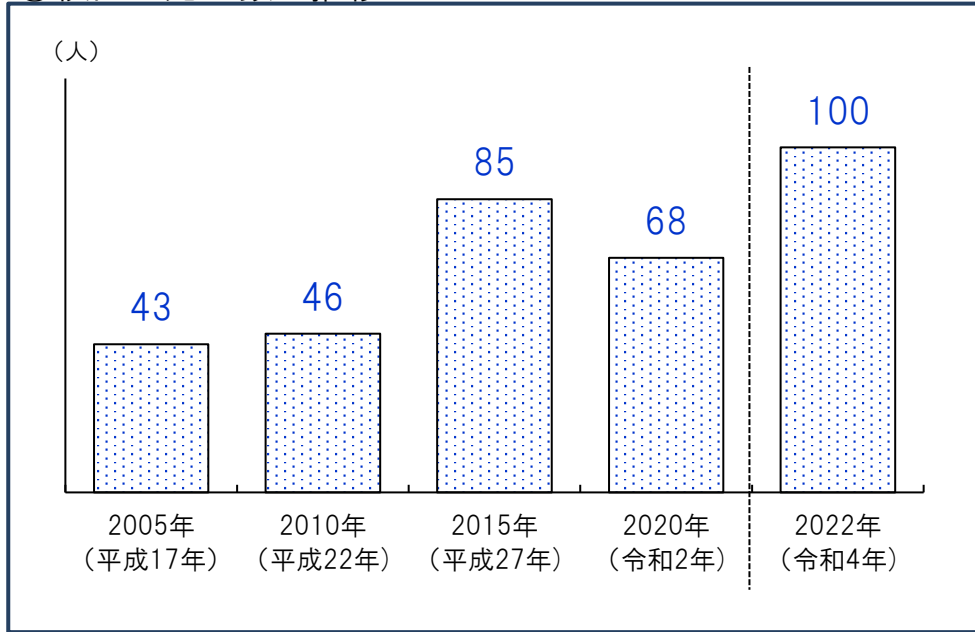
②福岡市・南区出生数推移



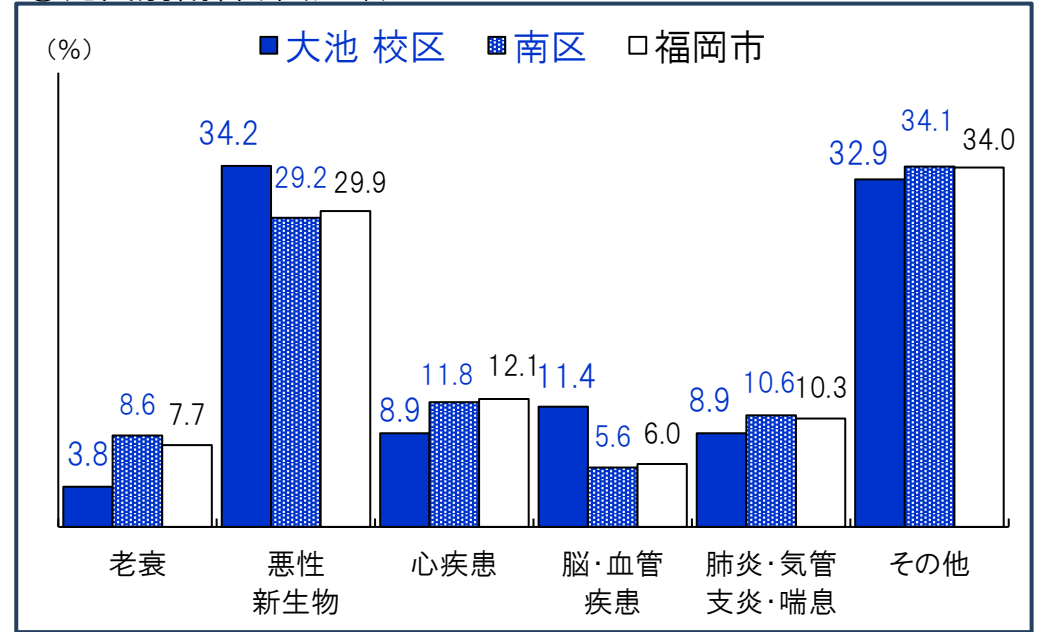
④人口千人あたり出生数の推移

	2005年 (平成17年)	2010年 (平成22年)	2015年 (平成27年)	2020年 (令和2年)	2022年 (令和4年)
大池 校区人口 千人あたり出生数	9.6	7.9	8.8	8.5	8.5
南区人口 千人あたり出生数	9.2	9.7	9.7	8.4	8.0
福岡市人口 千人あたり出生数	9.3	9.9	10.1	8.6	7.9

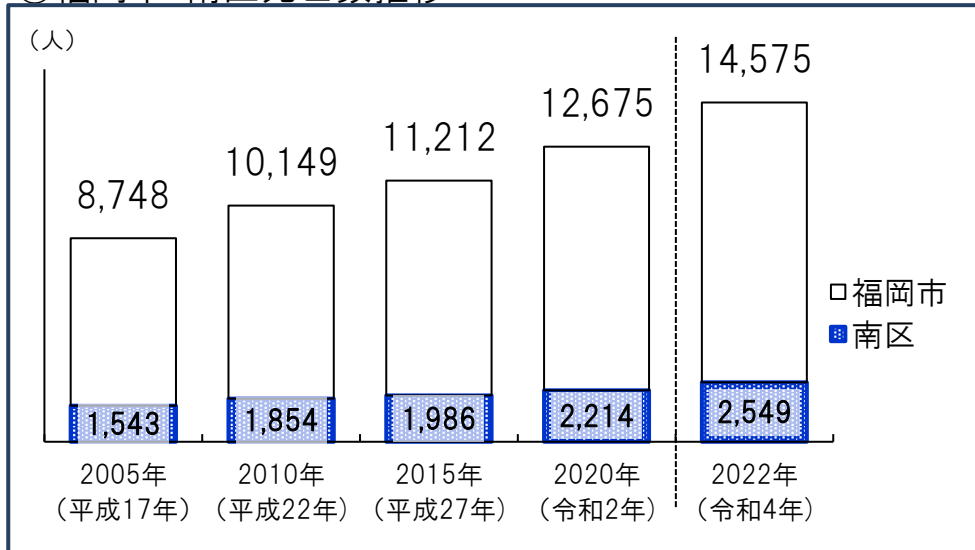
①校区の死亡数の推移



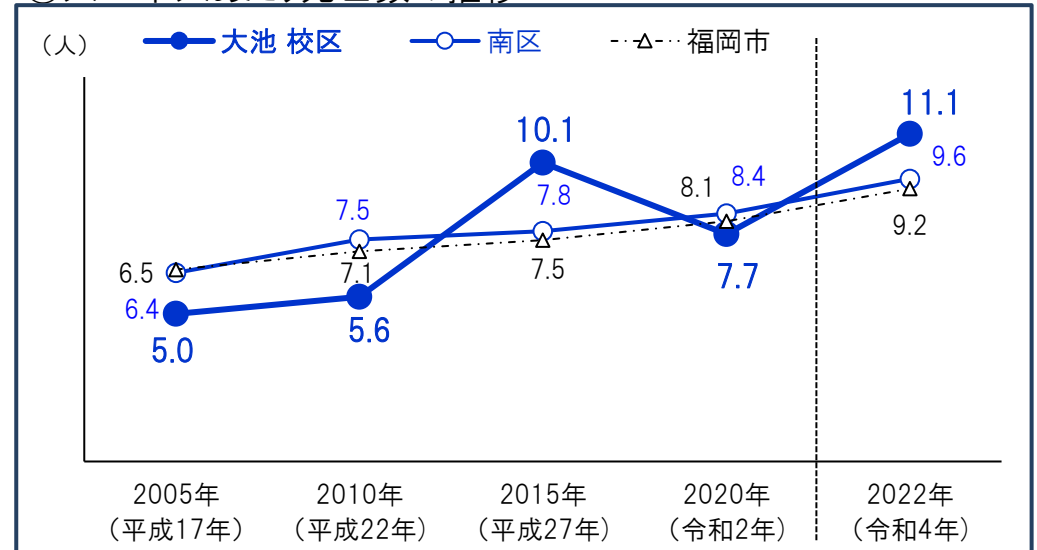
③死因別割合(令和3年)



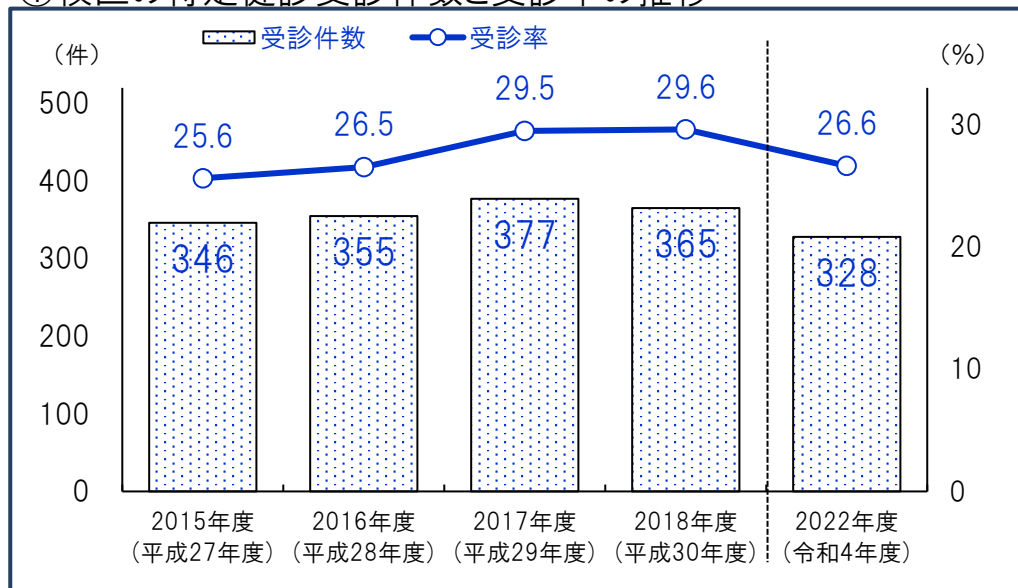
②福岡市・南区死亡数推移



④人口千人あたり死亡数の推移



①校区の特定健診受診件数と受診率の推移



受診件数は実績ベース

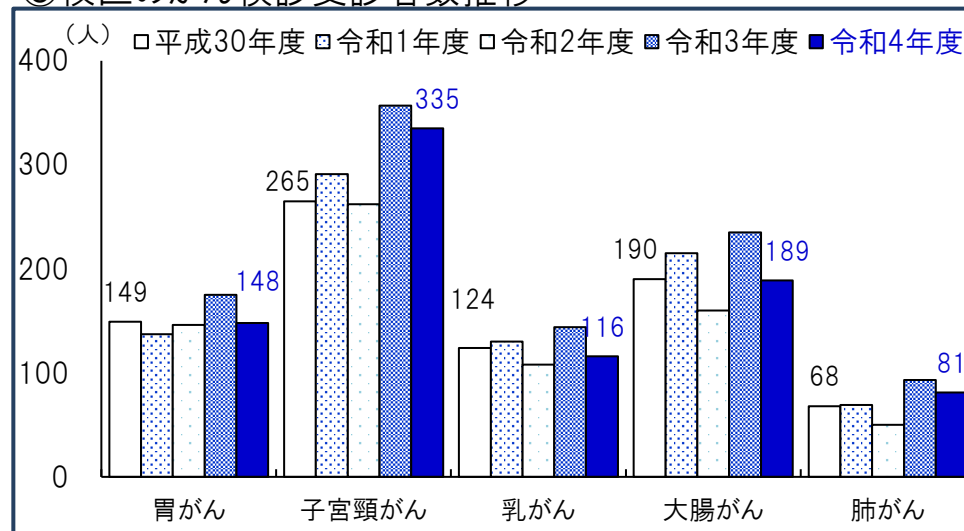
(人・件・%)

②特定健診受診状況

		2015年度 (平成27年度)	2016年度 (平成28年度)	2017年度 (平成29年度)	2018年度 (平成30年度)	2022年度 (令和4年度)
大池校区	対象者数	1,351	1,338	1,279	1,233	1,232
	受診件数	346	355	377	365	328
	受診率	25.6	26.5	29.5	29.6	26.6
南区	対象者数	40,274	39,555	38,307	36,749	36,055
	受診件数	8,916	9,289	9,941	10,310	9,872
	受診率	22.1	23.5	26.0	28.1	27.4
福岡市	対象者数	229,392	226,046	220,181	211,508	208,704
	受診件数	47,700	49,830	54,276	56,553	55,804
	受診率	20.8	22.0	24.7	26.7	26.7

*特定健診…メタボリックシンドロームに着目した生活習慣病予防のための健康診査で、その該当者及び予備群を減少させることを目的としています。対象…福岡市国民健康保険に加入している40歳～74歳の方。

③校区のがん検診受診者数推移



④がん検診受診者数

(人)

		2018年度 (平成30年度)	2019年度 (令和1年度)	2020年度 (令和2年度)	2021年度 (令和3年度)	2022年度 (令和4年度)
胃がん	大池校区	149	137	146	175	148
	南区	4,894	4,336	4,174	4,375	4,865
	福岡市	28,529	24,713	23,318	25,076	27,254
子宮頸がん	大池校区	265	291	262	357	335
	南区	7,967	8,077	7,648	9,057	8,374
	福岡市	48,048	49,504	47,894	55,642	51,752
乳がん	大池校区	124	130	108	144	116
	南区	3,182	3,308	2,767	3,629	3,620
	福岡市	18,980	19,396	16,358	21,291	21,219
大腸がん	大池校区	190	215	160	235	189
	南区	6,110	6,168	5,583	6,746	6,624
	福岡市	34,094	34,120	30,609	36,379	38,137
肺がん	大池校区	68	69	50	93	81
	南区	2,139	2,163	1,625	2,158	2,412
	福岡市	15,057	14,759	10,850	14,322	16,417

資料：福岡市保健福祉局

①校区の医療機関

No.	機関名	区分	診療科	所在地
1	井口野間病院	病院	内科 心療内科 精神科	寺塚1-3-47
2	医療法人村上こどもクリニック	一般診療所	小児科	大池1-15-26
3	(医)イースタンクリニック野間医院	一般診療所	内科 リハビリテーション科 胃腸科	多賀2-4-6
4	寺塚クリニック	一般診療所	内科 脳神経内科	寺塚2-20-1
5	あべしゅん内科・内視鏡IBDクリニック	一般診療所	内科 胃腸内科 内視鏡内科 消化器内科	寺塚1-2-11
6	医療法人松田脳神経外科クリニック	一般診療所	脳神経外科リハビリテーション科 皮膚科	寺塚1-17-10

②校区の福祉施設等

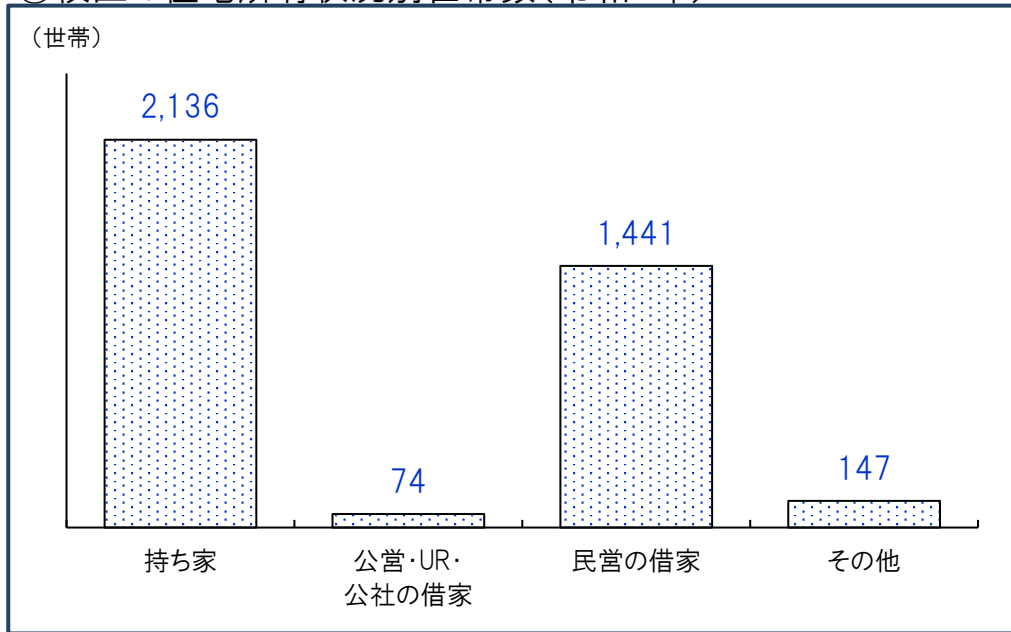
No.	施設名	種別	所在地
1	ケア・ラポート野間	介護付有料老人ホーム	大池1-26-20
2	グループホーム大池	認知症グループホーム	寺塚2-8-10
3	医療法人イースタンクリニック老人保健施設木の葉の里	介護老人保健施設	多賀2-4-6
4	えがおで寺塚2番館	サービス付き高齢者向け住宅	寺塚2-11-11
5	えがおで寺塚1番館	サービス付き高齢者向け住宅	寺塚2-20-1
6	(株)らいふけあ戸花	障がい福祉サービス事業所	大池1-11-15
7	訪問かいごかめかめ	障がい福祉サービス事業所	寺塚2-27-29-306
8	ソフトケア福岡中央店	障がい福祉サービス事業所	寺塚2-29-2 クレール寺塚203
9	医療法人勢成会井口野間病院	障がい福祉サービス事業所	寺塚1-3-47
10	ショートステイはなきりん	障がい福祉サービス事業所	寺塚2-30-17
11	障がい者グループホームはなきりん	障がい福祉サービス事業所	寺塚2-30-17
12	花の花キッチン	障がい福祉サービス事業所	大池1-9-8
13	地域総合支援センタークローバー	障がい福祉サービス事業所	寺塚1-3-26

③いきいきセンターふくおか(福岡市地域包括支援センター)

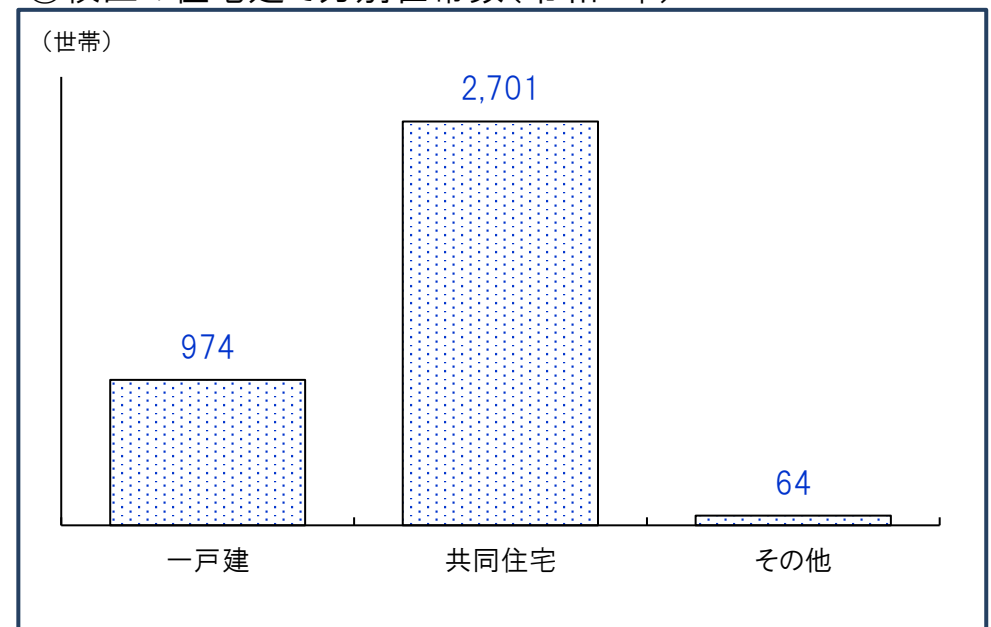
施設名	所在地(右図参照)	電話番号
いきいきセンターふくおか 南第8	野間4-1-35-108 グリーンマンション野間1階	555-4663



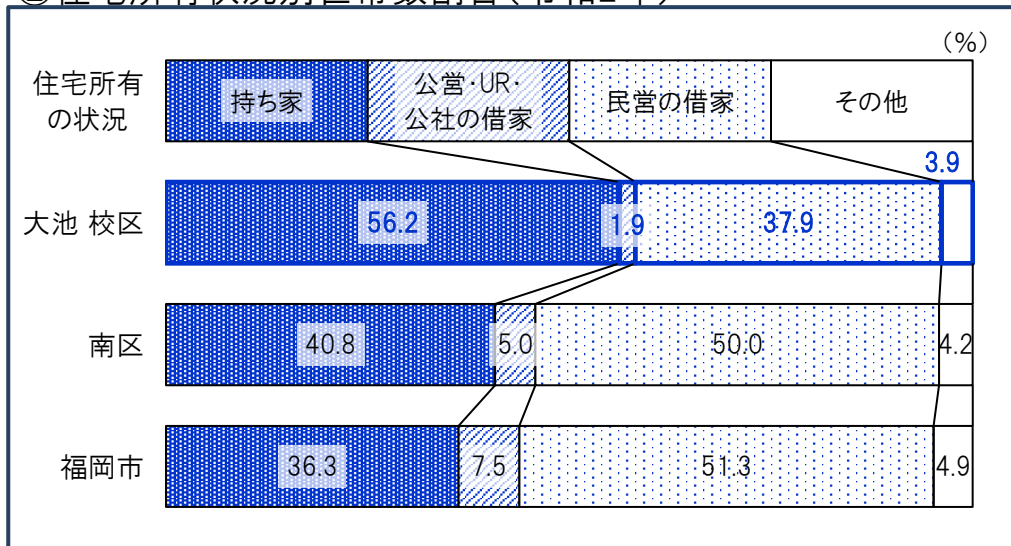
①校区の住宅所有状況別世帯数(令和2年)



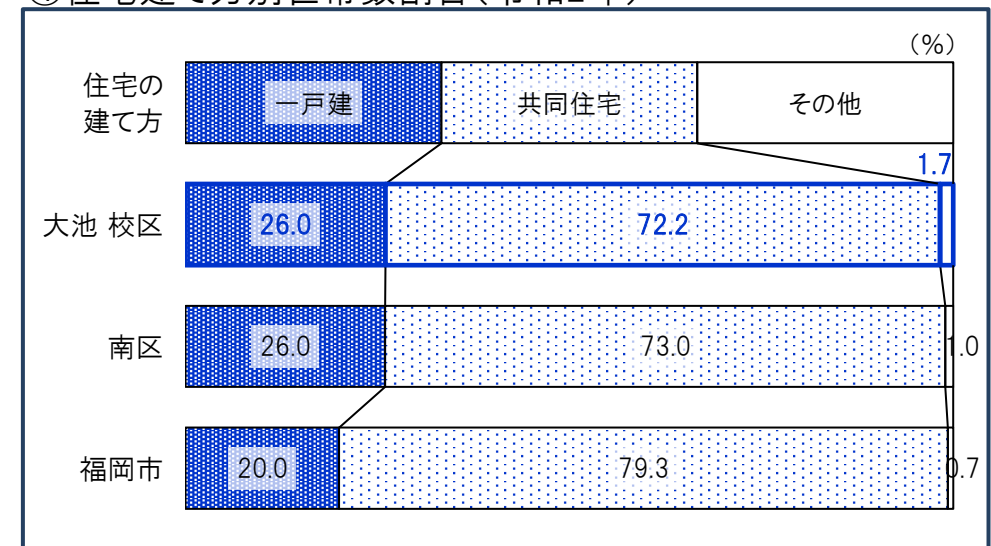
③校区の住宅建て方別世帯数(令和2年)



②住宅所有状況別世帯数割合(令和2年)



④住宅建て方別世帯数割合(令和2年)



①校区の産業大分類別従業者数・事業所数(令和3年)

産業分類	事業所数	従業者数(人)
農 林 漁 業	0	0
鉱業, 採石業砂利採取業	0	0
建 設 業	28	203
製 造 業	8	33
電 気 ・ ガ 入 熱 供 給 ・ 水 道 業	1	26
情 報 通 信 業	3	15
運 輸 便 業 郵 卸 小 金 保	1	92
卸 売 業 小 金 保 融 険 業	48	270
保 融 険 業	2	20
不 動 産 業 物 品 賃 貸 業	39	108
学 術 研 究 , 専 門 技 術 サ ー ビ ス 業	17	69
宿 泊 業 , 飲 食 業 サ ー ビ ス 業	21	273
生 活 関 連 サ ー ビ ス 業 娯 楽 業	7	12
教 育 , 学 習 業 支 援 業	6	54
医 療 , 福 祉	27	619
複 合 サ ー ビ ス	1	5
サ ー ビ ス 業 (他)	15	81
公 務	0	0

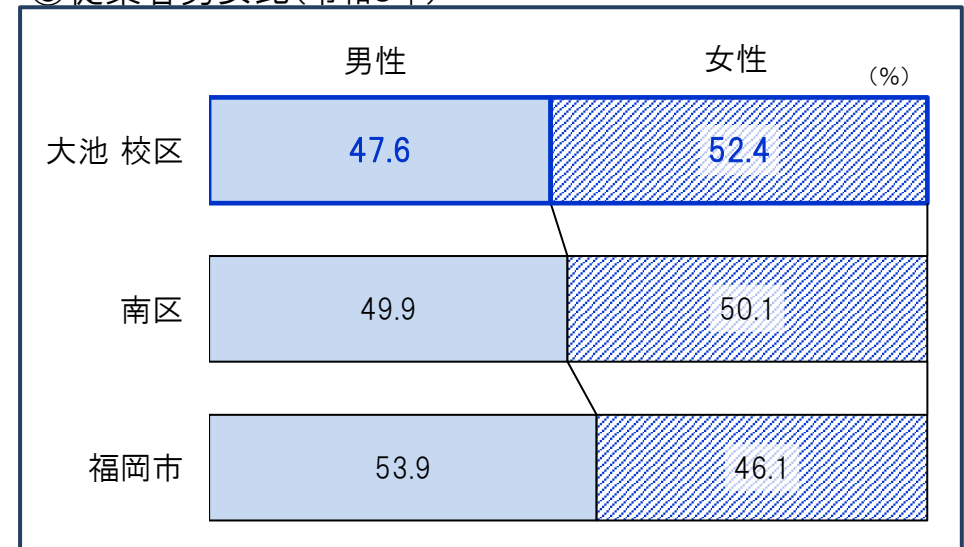
*「従業者」とは、校区在住・非在住に関わらず校区内の事業所で従業している人です。

②事業所・男女別従業者数(令和3年) (人)

	事業所 総数	従業者 総数	性別	
			男性	女性
大池 校区	224	1,880	894	986
南区	8,611	79,621	39,616	39,768
福岡市	75,779	967,803	518,394	442,569

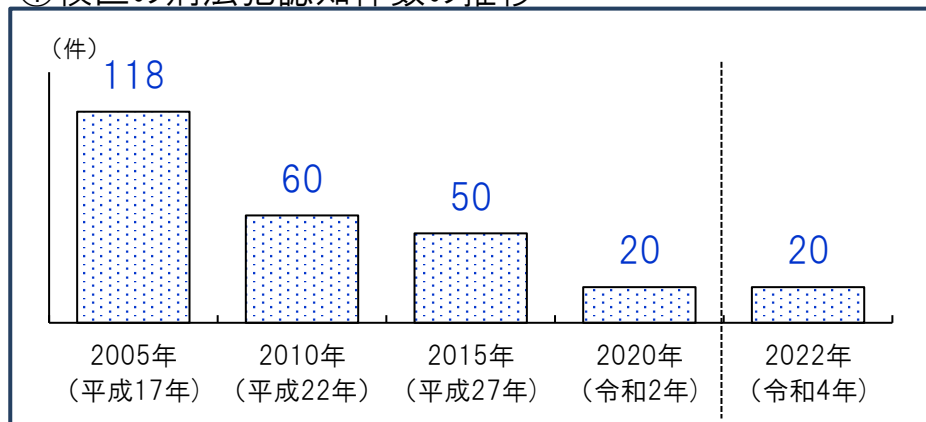
*従業者総数は性別不詳含む

③従業者男女比(令和3年)

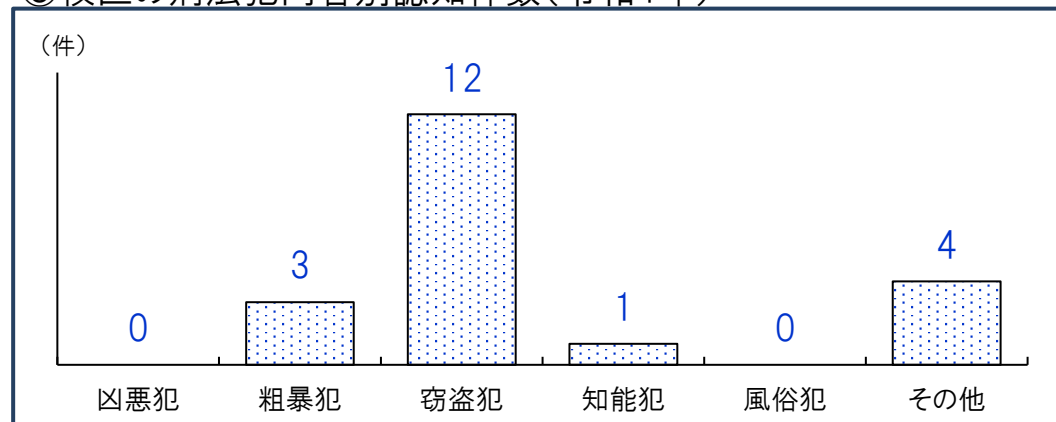


*不詳除く割合

①校区の刑法犯認知件数の推移



③校区の刑法犯内容別認知件数(令和4年)



②人口千人あたり刑法犯認知件数(計・推移) (件)

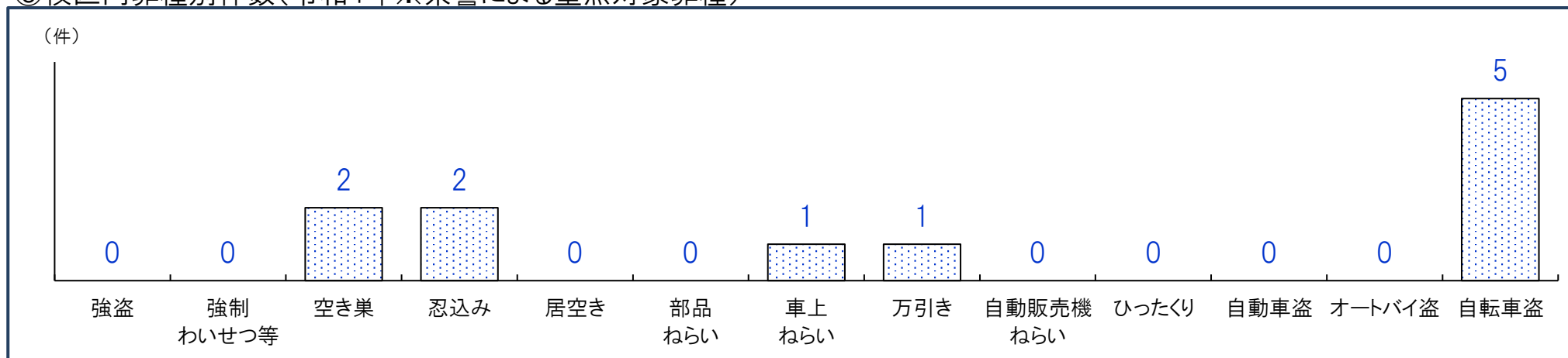
	2005年 (平成17年)	2010年 (平成22年)	2015年 (平成27年)	2020年 (令和2年)	2022年 (令和4年)
大池 校区	13.7	7.3	5.9	2.3	2.2
南区	21.0	15.0	11.1	4.2	4.8
福岡市	27.6	19.6	13.4	6.9	7.3

④人口千人あたり刑法犯認知件数(内容別・令和4年) (件)

	凶悪犯	粗暴犯	窃盗犯	知能犯	風俗犯	その他
大池 校区	0.00	0.33	1.33	0.11	0.00	0.44
南区	0.02	0.43	3.49	0.10	0.03	0.73
福岡市	0.04	0.68	5.25	0.27	0.09	0.93

*凶悪犯…殺人・強盗・放火・強姦、粗暴犯…暴行・脅迫・恐喝等、窃盗犯…空き巣・自転車盗・車上ねらい等、知能犯…詐欺・横領・通貨偽造等、風俗犯…賭博・強制わいせつ・公然わいせつ等、その他…占有離脱物横領・器物損壊等

⑤校区内罪種別件数(令和4年※県警による重点対象罪種)



重点対象罪種…県下で特に発生件数が多く、市民の体感治安に大きく影響する街頭犯罪を中心とした罪種

資料:福岡県警、校区人口…住民基本台帳(各年9月末時点登録人口)

おいけ会
(大池校区自治協議会)

事務局・大池公民館内
ブログ:<https://ooikekai.fc2.net/>

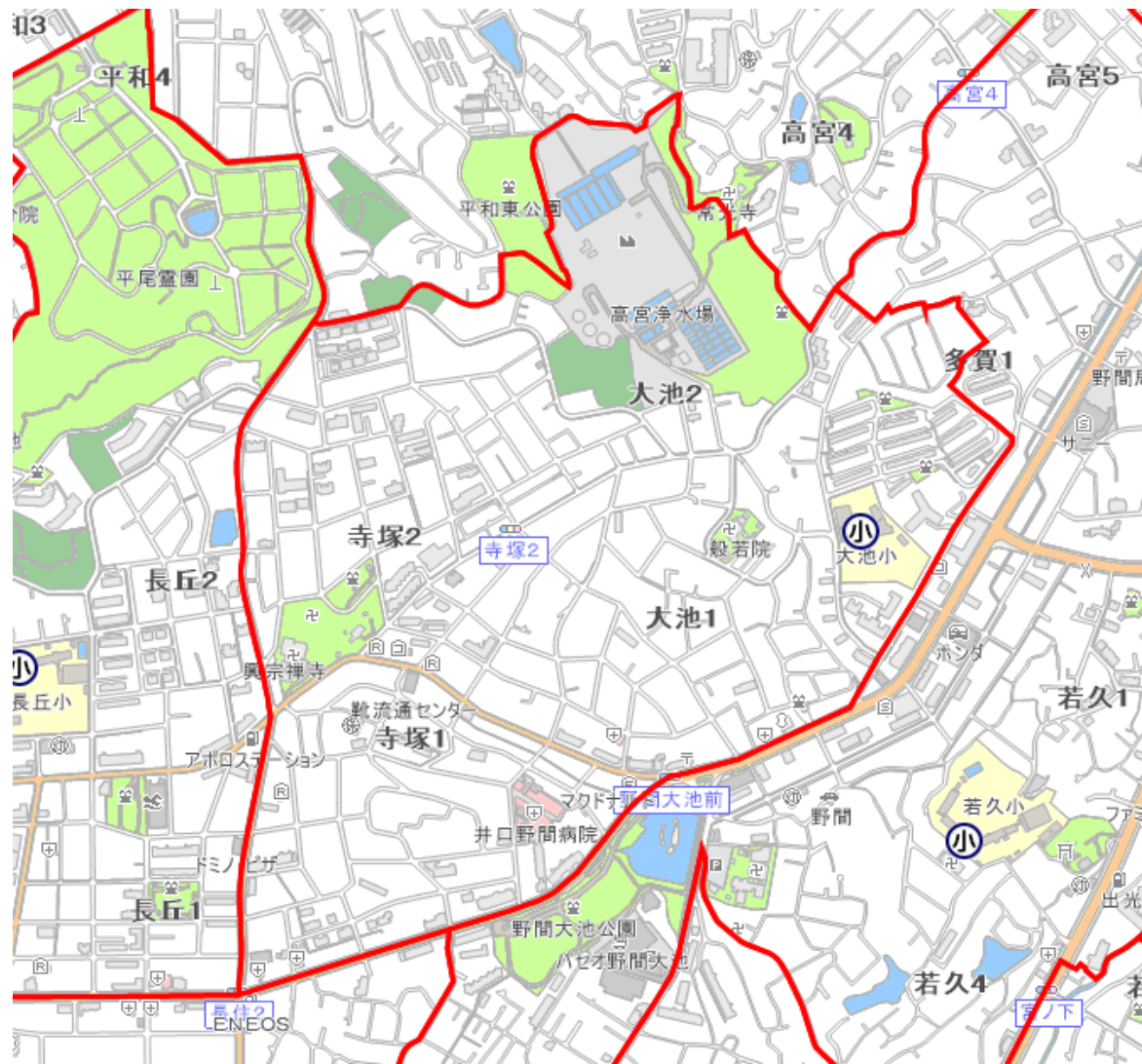
寺塚2-9-11

電話:092-552-4480



構成団体

1 寺塚1丁目1区自治会	15 スポーツ部会
2 寺塚1丁目2区自治会	16 男女共同参画部会
3 寺塚2丁目1区自治会	17 人権尊重推進協議会
4 寺塚2丁目2区自治会	18 シニアクラブ連合会
5 大池1丁目1区自治会	19 社会福祉協議会
6 大池1丁目2区自治会	20 民生委員・児童委員 主任児童委員
7 大池2丁目自治会	21 保護司
8 多賀野間台自治会	22 少年補導員・少年指導員
9 多賀2丁目自治会	23 スポーツ推進委員
10 多賀1丁目自治会	24 大池小学校PTA
11 自治連合会	25 野間中学校PTA
12 安全安心部会	26 更生保護女性会
13 青少年育成連合部会	
14 環境推進部会	



その他の協力団体

大池小学校
野間中学校
大池公民館



①自治協議会の主要行事

時期	行事	時期	行事
10月	校区秋まつり	2月	文化祭
1月	新春の集い		

③校区の交流サロン

名称	活動日時・場所	活動内容・特色等
大池ふれあいサロン あじさい	第2・4水曜 10:00～12:00 大池公民館	健康体操、健康チェック、脳トレ、講話、レク、 交流、鑑賞、茶話会
野間カステリアサロン	第3木曜 11:00～13:00 野間カステリア	健康体操、健康チェック、脳トレ、講話、手芸、 レク、スポーツ、交流、鑑賞

②自治協議会の事業内容

事業項目	事業内容
安全・安心	交通安全キャンペーン(春・夏・秋・冬)、青パト講習会、街頭キャンペーン、交通安全教室、救命講習会、防犯教室、防犯パトロール、スクールガード、青パト巡回
子ども	2ヶ月目の同窓会、20歳のつどい、そうめん流し、親子ふれあい餅つき、クリスマスふれあい会、夜間パトロール
環境	地域美化活動、育成フェスタ、リサイクルステーション事業、リサイクルボックス設置研修会、施設見学会
健康	ウォーキング、はつらつ教室、母子巡回健康相談、百健
スポーツ	球技大会、講演会、ソフトバレーボール大会
男女共同参画	研修会(施設見学、アフタヌーンコンサート、手作りこんにやく作り)講演会
その他の 公益的事業	秋祭り、ふれあい文化祭、新春の集い、餅つき、どんど焼き、義士祭

④校区の子育て交流サロン・育児サークル等

名称	活動日時	場所
子育て交流サロン おおいけひろば	活動休止中	大池公民館

公民館

大池 公民館	所在地：寺塚2-9-11	電話：092-511-4231	FAX:092-511-4232
	公民館情報： https://gakushu.city.fukuoka.lg.jp/center/detail/551c443c-29d7-4170-be1d-ceb35c289507		ブログ： http://ooikekomin.blogspot.jp

①校区の公共施設・学校等

No.	名称	所在地
1	大池小学校	多賀2-8-1
2	野間中学校	筑紫丘2-2-1
3	寺塚コスモス保育園(保育所)	寺塚1-21-20
4	寺塚コスモス保育園大池小学校内分園(保育所)	多賀2-8-1
5	大池けいあい保育園(保育所)	大池1-18-26
6	福岡大池郵便局	大池1-23-8

②校区の公園

No.	名称	種別・面積	所在地
1	上水公園	近隣・22,413㎡	大池2-1-1
2	寺塚公園	街区・2,778㎡	寺塚2-21-1
3	野間台北公園	街区・1,234㎡	多賀1-168-3 外
4	寺塚南公園	街区・2,063㎡	寺塚1-7-6
5	大池東公園	街区・987㎡	大池1-5-11
6	野間台南公園	幼児・537㎡	多賀2-1-8
7	寺塚南台公園	幼児・293㎡	大池1-7-2
8	大池1号公園	幼児・124㎡	大池2-16-57
9	多賀2号公園	幼児・480㎡	多賀2-51-6
10	大池公園	都市緑地・4,183㎡	大池2-18-12 外

③校区の史跡・文化財

No.	名称	区分	所在地	概要
1	寺塚穴観音古墳	埋蔵文化財	寺塚2-22	興宗寺北側の丘陵にある6世紀代の円墳で、墳丘の直径は約20mと推定されます。埋葬主体部は横穴式石室で、巨岩を用いた市内屈指の巨石墳です。時期は不明ですが、石室奥壁の正面には阿弥陀、その左右には観音、勢至両菩薩が浮彫りにしており、穴観音と呼ばれて信仰されています。

校区内避難所等				浸水	土砂	高潮	津波	地震
9	大池小学校 多賀2丁目8-1 561-1016	収容 地区	⊗	○	○	○	○	○
4	大池公民館 寺塚2丁目9-11 511-4231	一時 地区	⊗	○	○	○	○	○
5	上水公園 大池2丁目	地区	×	×	○	○	○	○

凡例(災害種別毎の指定緊急避難場所・指定避難所の指定)

- : 使用可
- ②: 2階以上使用可(学校は、校舎2階以上)
- ③: 3階以上使用可(学校は、校舎3階以上)
- ×: 使用不可

凡例	
	区境
	校区境
	公園
	広域避難場所
	アンダーパス
	区役所
	消防署(出張所)
	警察署・交番
	学校
	病院
	サイレン
	避難場所
	一時避難所
	収容避難所

