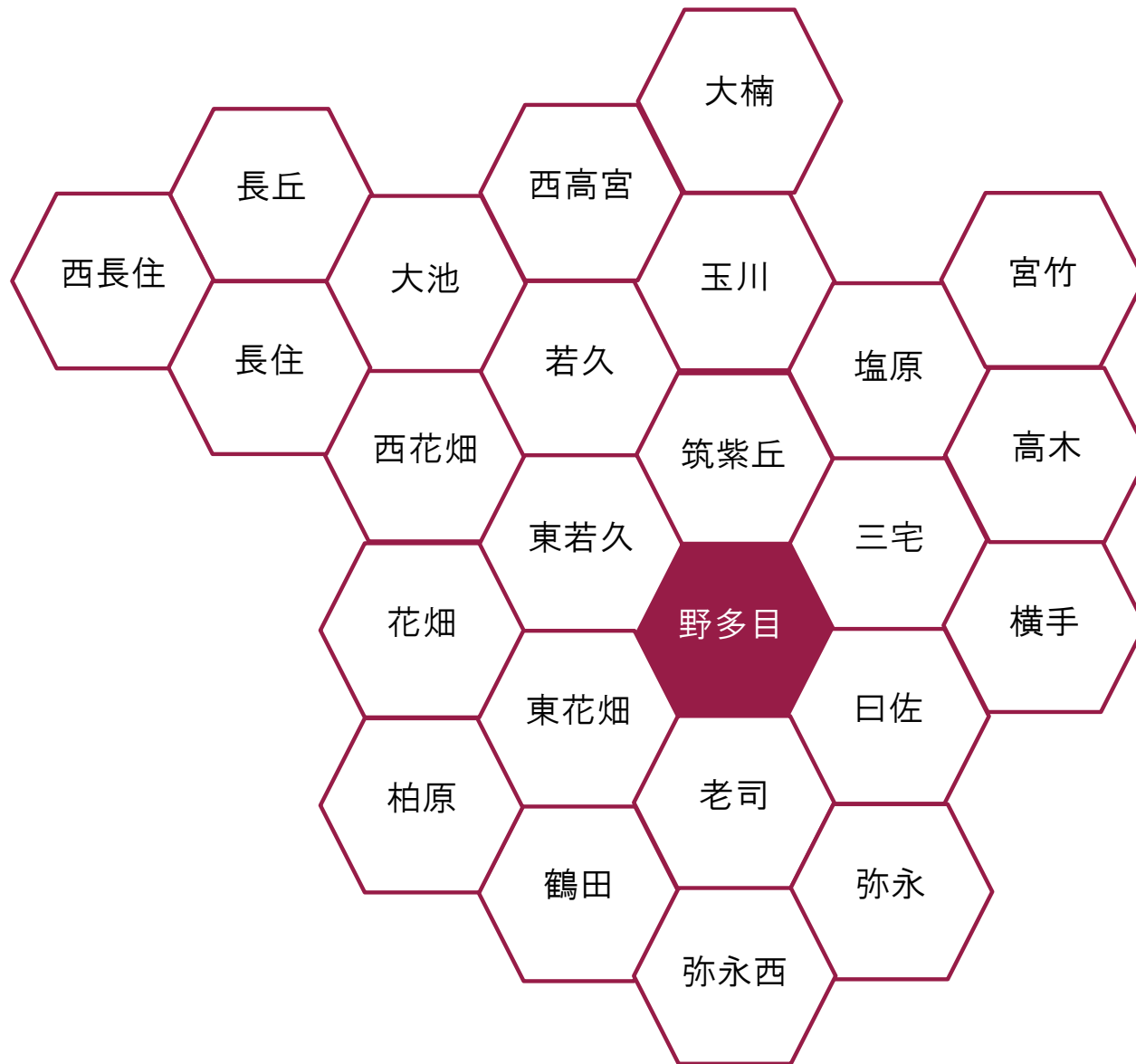


# 野多目校区 データ集



## 目

### 校区の概要

- 1 校区の概要・位置 ----- (1)

### 人口・世帯数

- 2 人口・世帯数 ----- (2)
- 3 人口の構成 ----- (3)
- 4 高齢者・6歳未満の子どものいる世帯 ----- (4)
- 5 小学校児童数の推移 ----- (5)
- 6 労働力人口 ----- (6)
- 7 転出・転入者の状況 ----- (7)

### 福祉と健康

- 8 出生数と出生率 ----- (8)
- 9 死亡数と死亡率 ----- (9)
- 10 健(検)診受診状況 ----- (10)
- 11 医療・福祉施設等 ----- (11)

## 次

### その他のデータ

- 12 住宅の所有・種類 ----- (13)
- 13 事業所・従業者数 ----- (14)
- 14 犯罪発生件数 ----- (15)

### 地域の団体と活動

- 15 自治協議会の関連団体 ----- (16)
- 16 自治協議会活動・その他校区内活動 ----- (17)

### 施設等の位置・マップ

- 17 施設・公園・文化財等 ----- (18)
- 18 防災マップ ----- (19)

## 野多目 校区の概要

野多目大池



野多目校区は、南区のほぼ中央に位置し、校区内には「九州がんセンター」があります。戸建て住宅が多い地域でしたが、近年マンション建設が進み、住宅地として急速に発展しました。

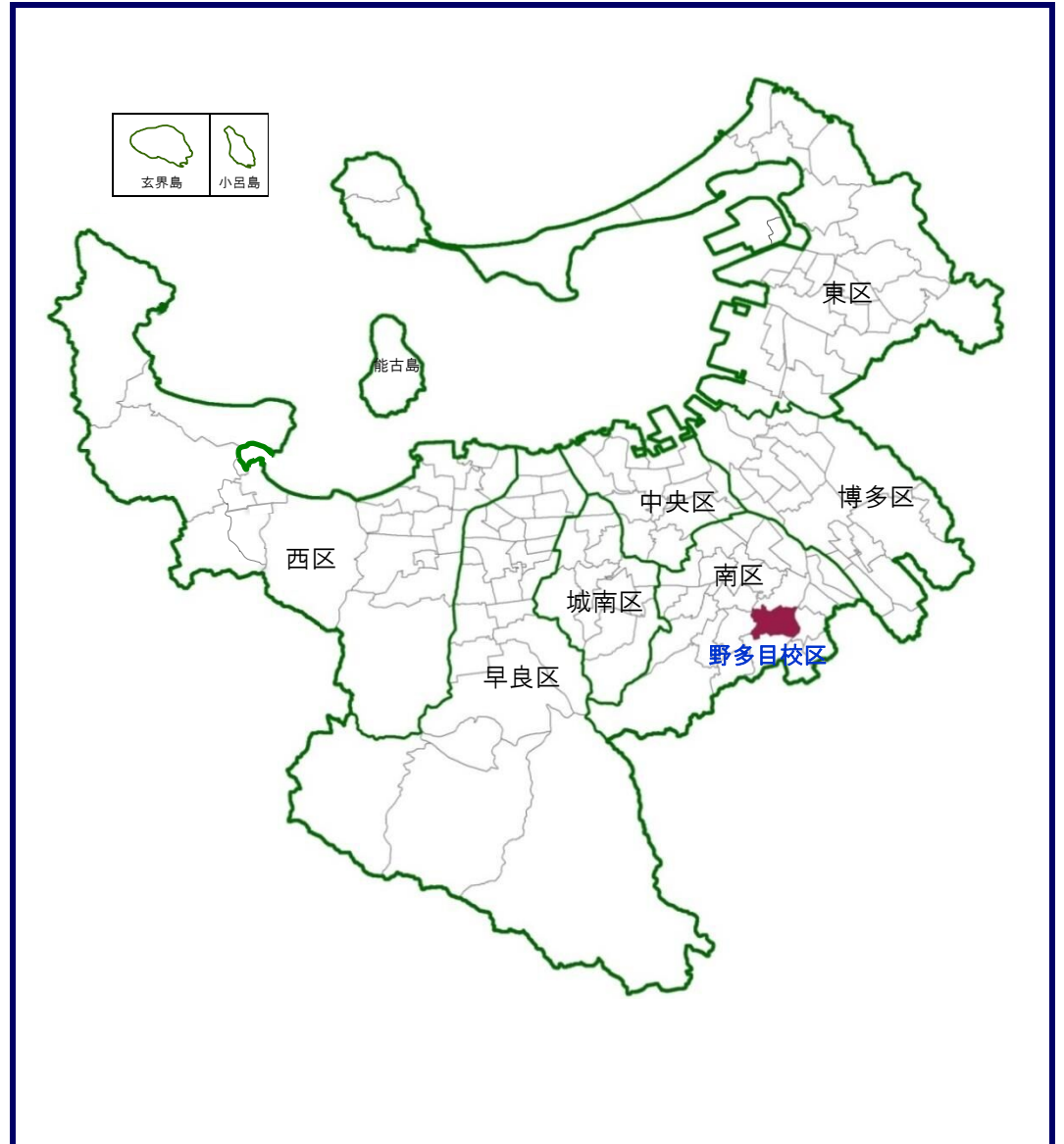
校区の中央を南北に国道385号線、東西に福岡外環状道路が通っていて、福岡都市高速道路の野多目ICの開通により交通アクセスの利便性が増しました。

毎年夏には、子どもたちの思い出づくりとして、各町内毎の「子ども神輿」が町内を巡回しています。

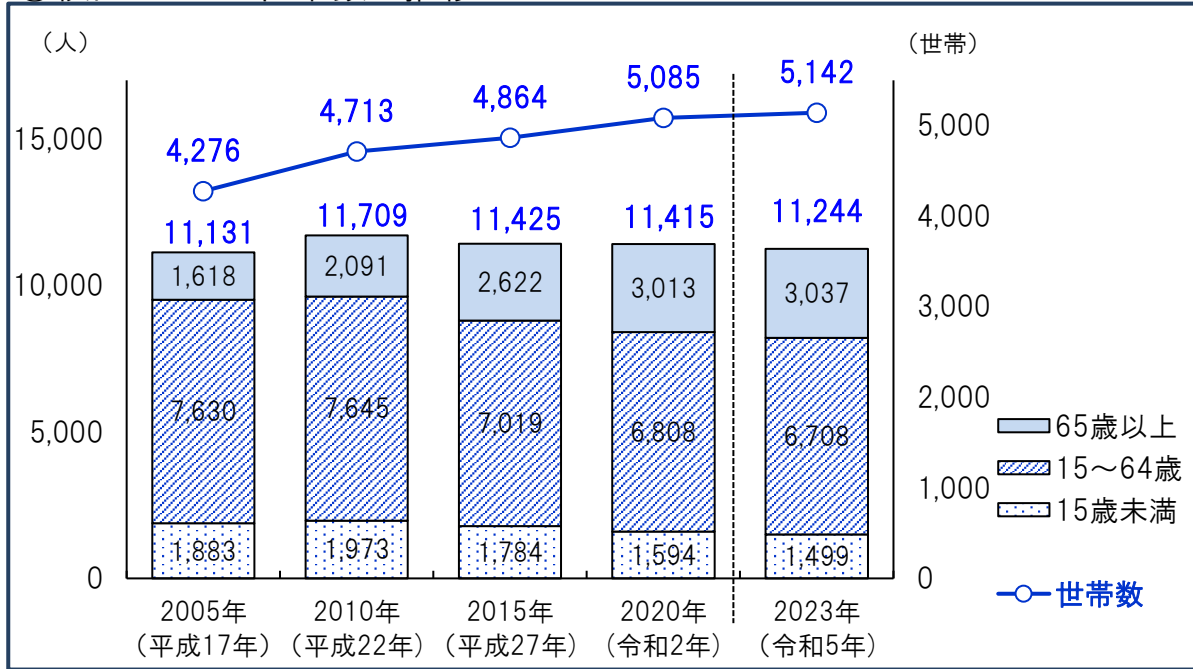
平成26年度から、高齢者等要援護者を日頃から見守り、災害時には避難支援等を行う仕組みづくり「おもいやりネットワーク」事業に各町内が取り組み、平成28年3月にはすべての町内でマニュアルが完成しました。

平成30年度から、地域住民の交流やコミュニティの活性化を目指して「野多目まつり」を行っています。


## 野多目 校区の位置



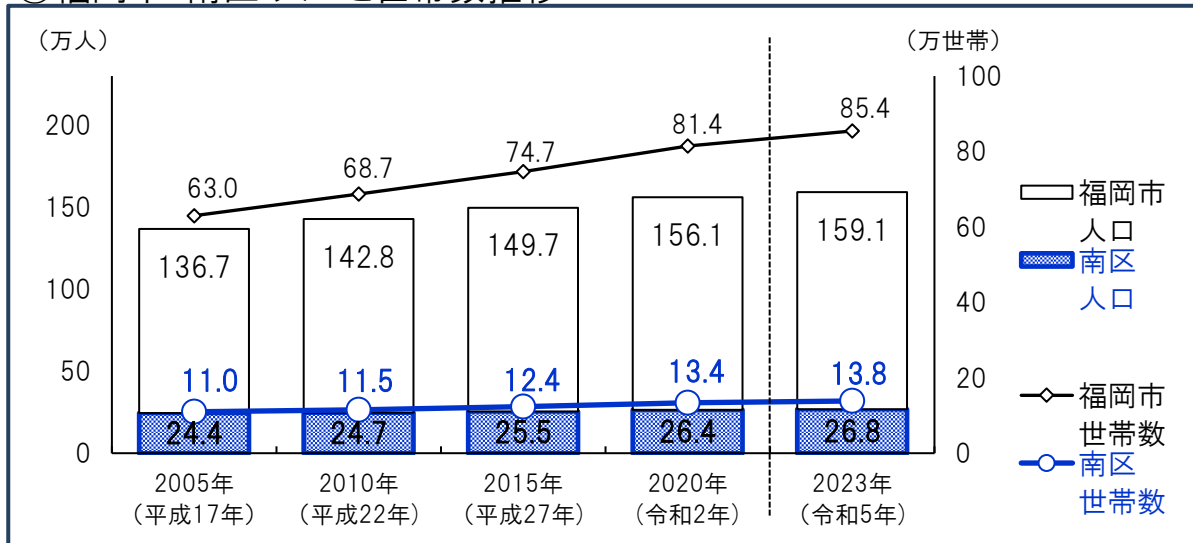
①校区の人口・世帯数の推移



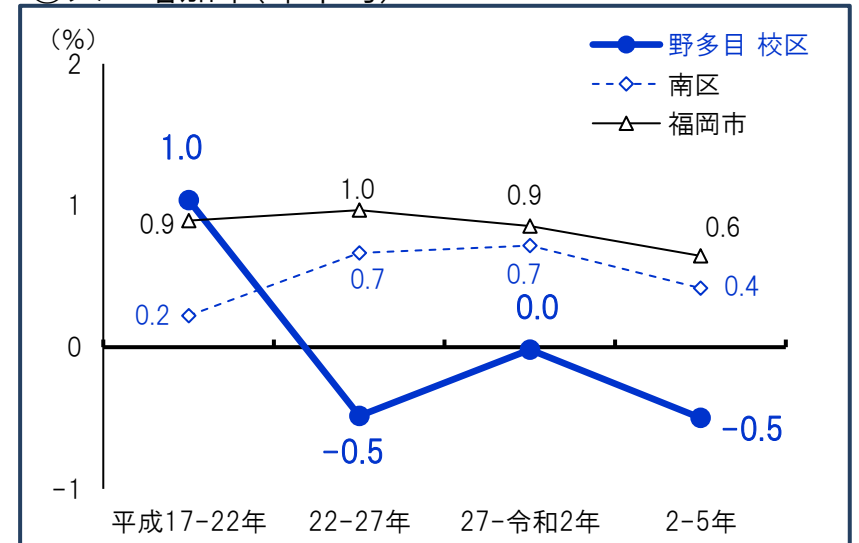
③年代別人口割合(令和5年)



②福岡市・南区 人口と世帯数推移

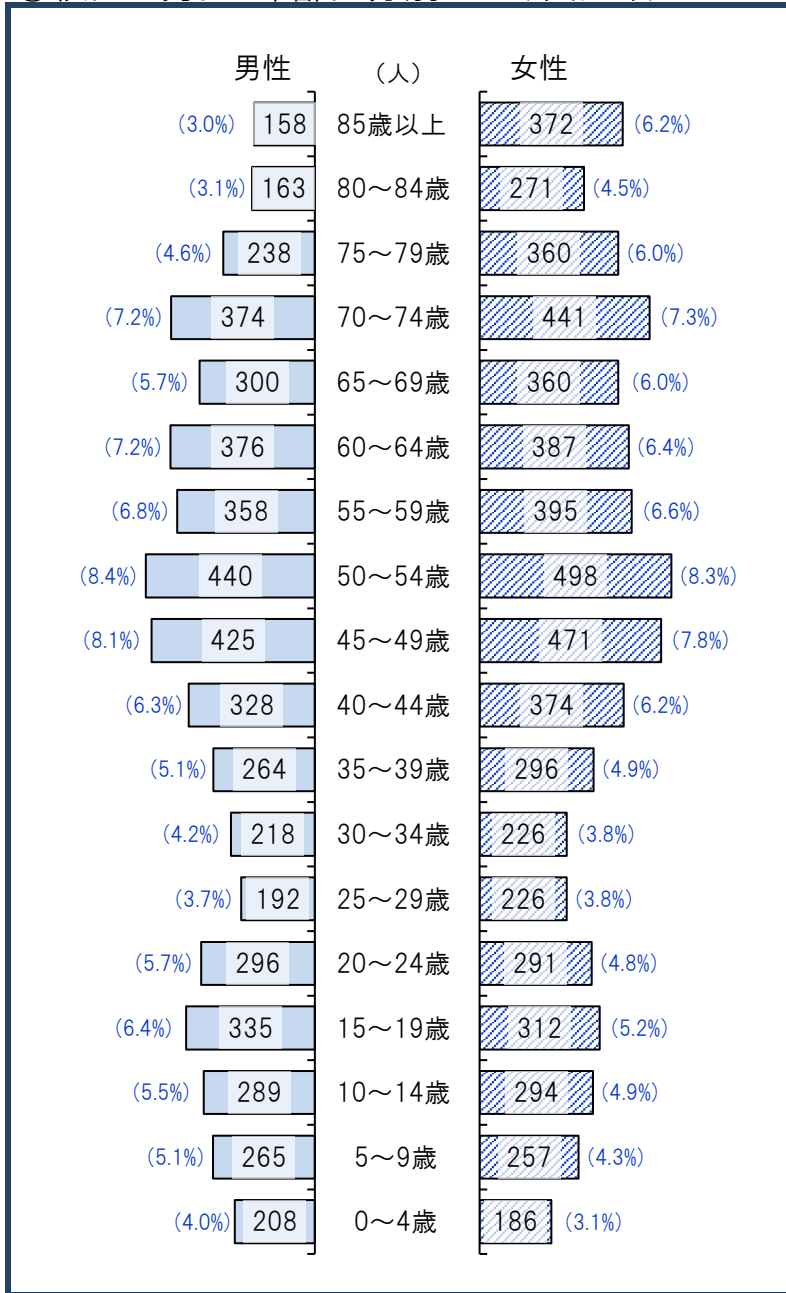


④人口増加率(年平均)




資料:福岡市住民基本台帳(各年9月末時点・校区は日本人のみ・平成27年以降の市・区は外国人含む)\*住民票未登録者を含まないため国勢調査人口より少ない値となっています。


①校区の男女・年齢区分別人口(令和5年)



②南区の男女・年齢区分別人口



③福岡市の男女・年齢区分別人口



④高齢化の状況

65歳以上人口割合(%)	
野多目 校区	27.0
南 区	23.3
福 岡 市	22.3
75歳以上人口割合(%)	
野多目 校区	13.9
南 区	12.1
福 岡 市	11.5

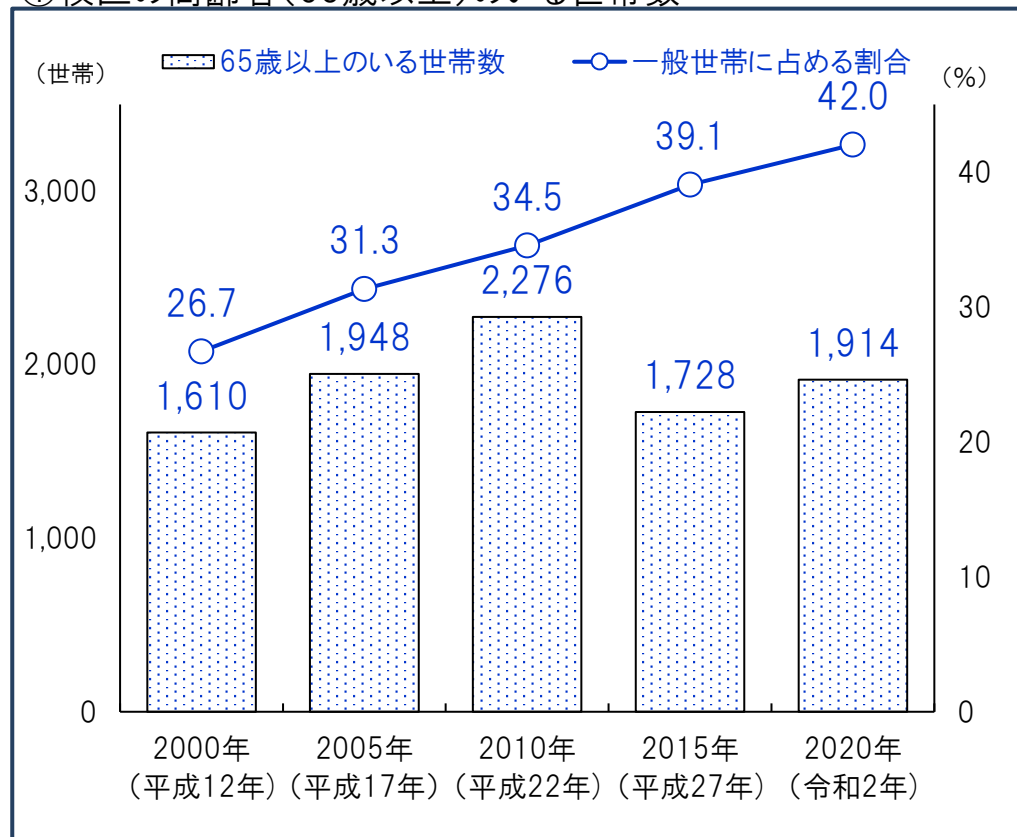
⑤人口男女比

	男性	女性 (%)
野多目 校区	46.5	53.5
南区	46.9	53.1
福岡市	47.4	52.6

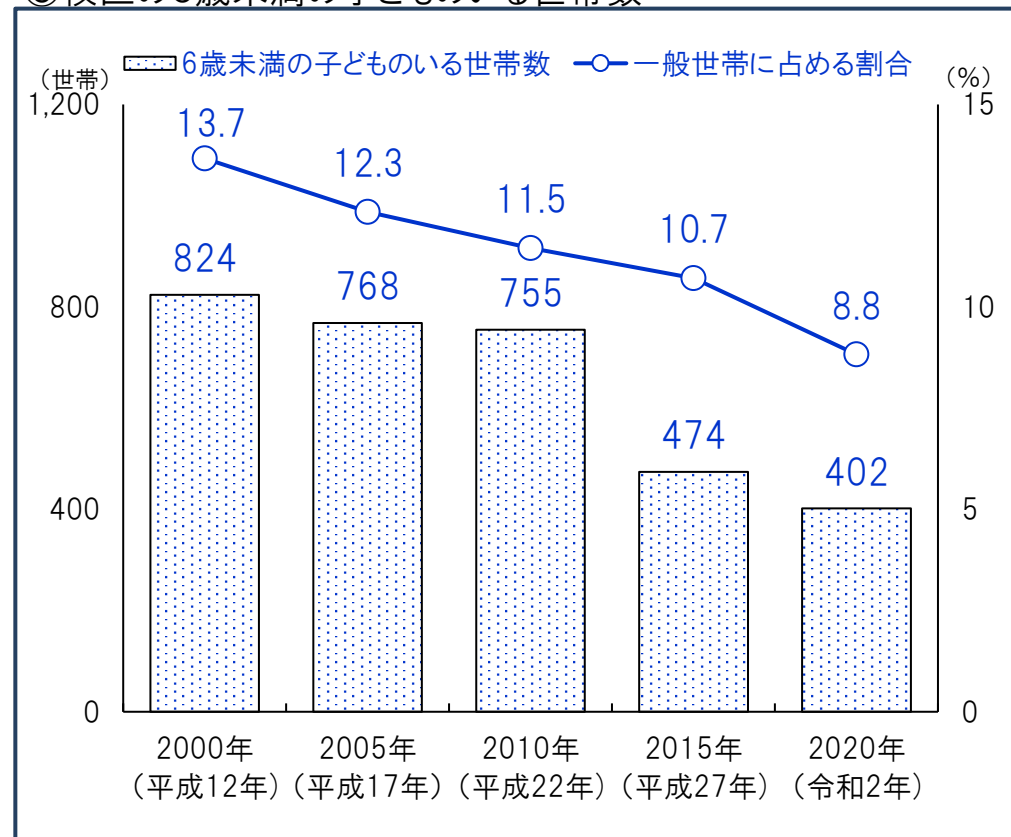
( )内は割合

資料:福岡市住民基本台帳(9月末時点・校区は日本人のみ)

### ①校区的高齢者(65歳以上)のいる世帯数



### ③校区的6歳未満の子どものいる世帯数



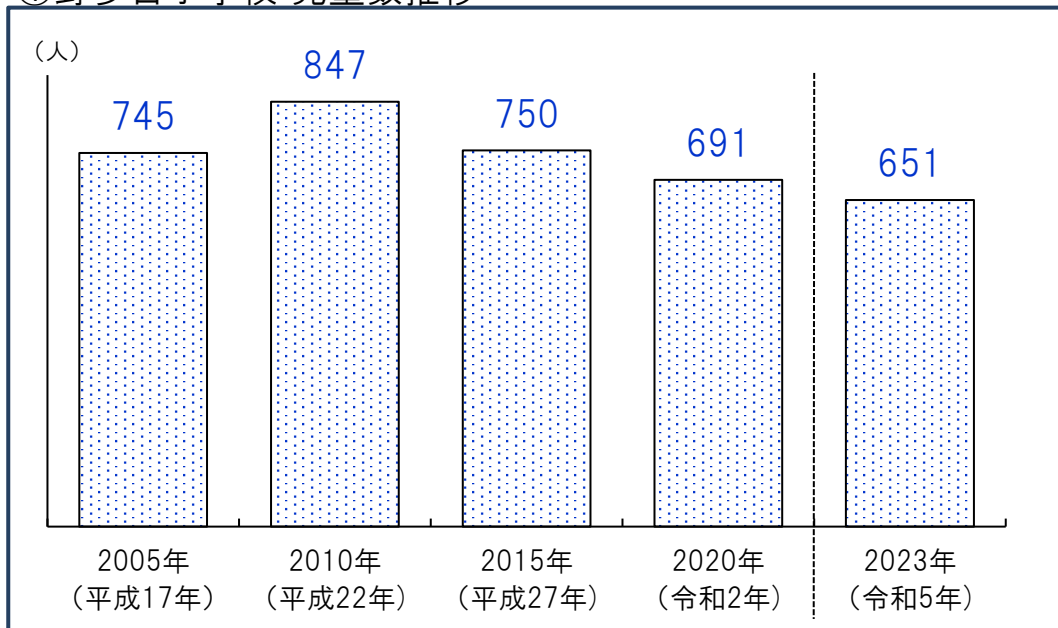
### ②高齢者(65歳以上)のいる世帯割合(2020年)

	65歳以上のいる世帯総数	65歳以上のみの世帯	ともに65歳以上夫婦のみ世帯	65歳以上1人暮らし世帯
野多目 校区	42.0%	25.2%	11.4%	13.0%
南区	30.9%	19.7%	7.8%	11.2%
福岡市	26.9%	17.2%	6.7%	9.8%

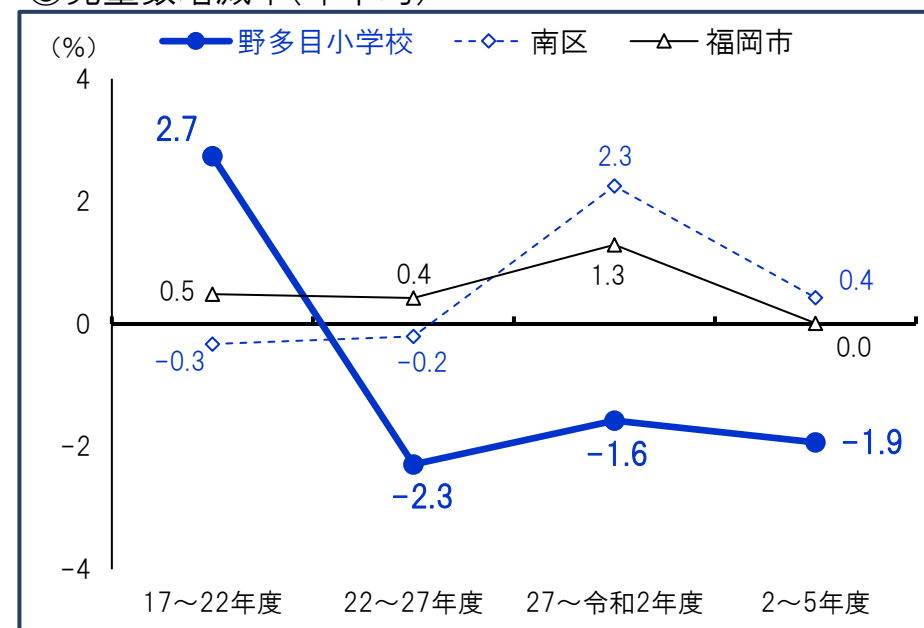
### ④6歳未満の子どものいる世帯割合推移

	2000年 (平成12年)	2005年 (平成17年)	2010年 (平成22年)	2015年 (平成27年)	2020年 (令和2年)
野多目 校区	13.7%	12.3%	11.5%	10.7%	8.8%
南区	10.2%	9.5%	9.1%	9.1%	8.5%
福岡市	9.7%	9.2%	8.5%	8.3%	7.5%

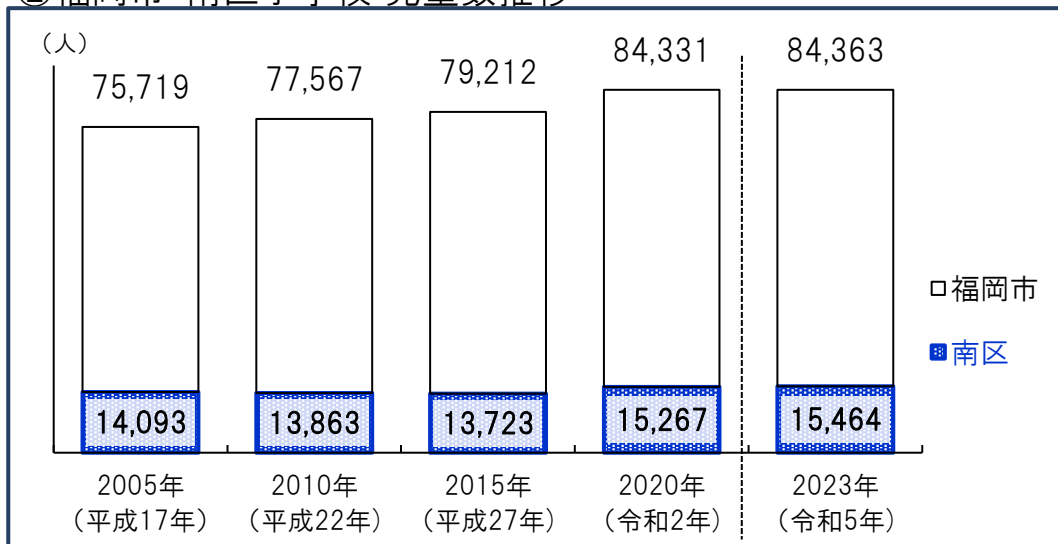
### ①野多目小学校 児童数推移



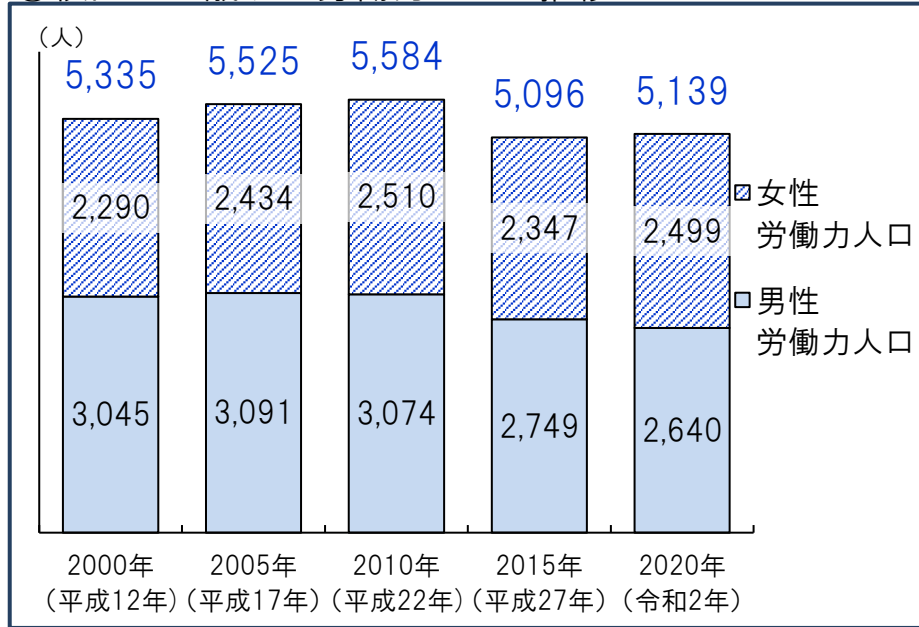
### ③児童数増減率(年平均)



### ②福岡市・南区小学校 児童数推移

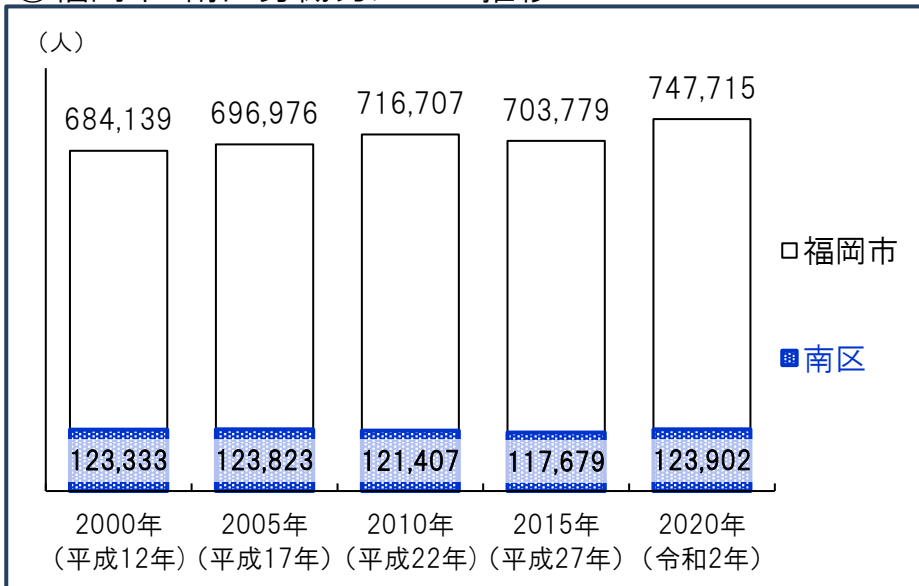


①校区の15歳以上労働力人口の推移



\*労働力人口…15歳以上の人口のうち、就業者(休業者を含む)と求職中の失業者の合計

②福岡市・南区労働力人口の推移



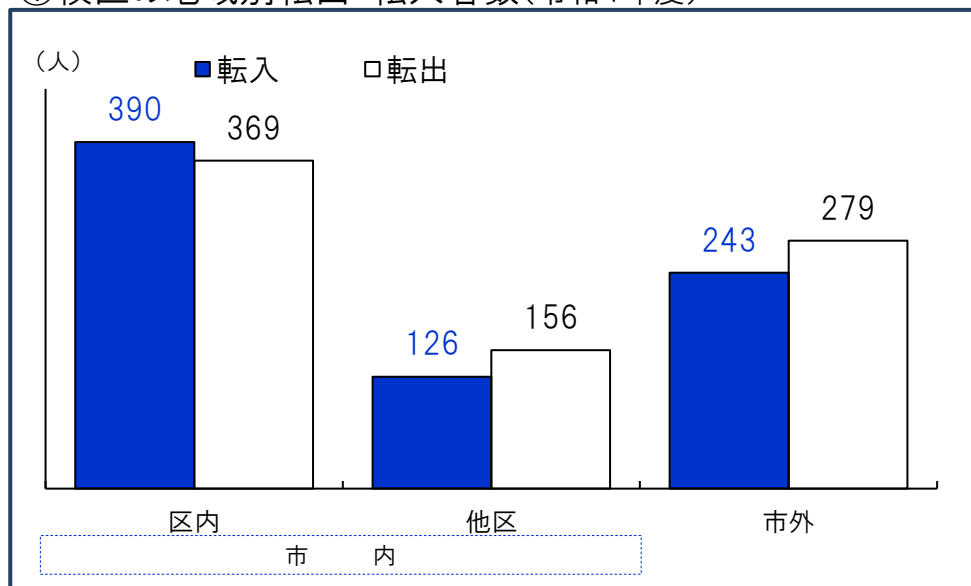
③15歳以上労働力人口と労働力率(令和2年)

	15歳以上人口(人)	労働力人口(人)	労働力率(%)
野多目 校区	9,577	5,139	59.4
男性	4,286	2,640	69.0
女性	5,291	2,499	51.8
南区	223,099	123,902	64.2
男性	101,799	63,622	73.7
女性	121,300	60,280	56.5
福岡市	1,329,228	747,715	65.5
男性	616,015	386,824	74.4
女性	713,213	360,891	58.0

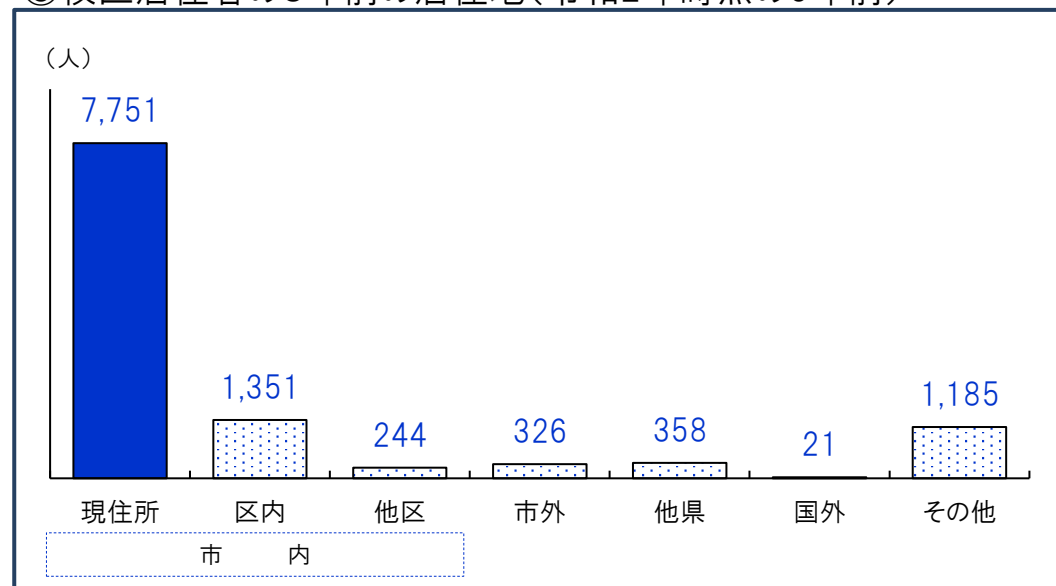
労働力率…15歳以上人口に占める「労働力人口」の割合  
\*労働力状態「不詳」を除いた割合



①校区の地域別転出・転入者数(令和4年度)




③校區居住者の5年前の居住地(令和2年時点の5年前)



②転入者数合計と割合(令和4年度)

	転入者計		転入者内訳(%)		
	(人)	人口比	区内	他区	市外
野多目 校区	759	6.7%	51.4	16.6	32.0
うち市外	243	2.1%			
南区	29,632	11.1%	35.3	22.2	42.5
うち市外	12,603	4.7%			
福岡市	188,909	12.0%	31.3	20.9	47.8
うち市外	90,283	5.7%			

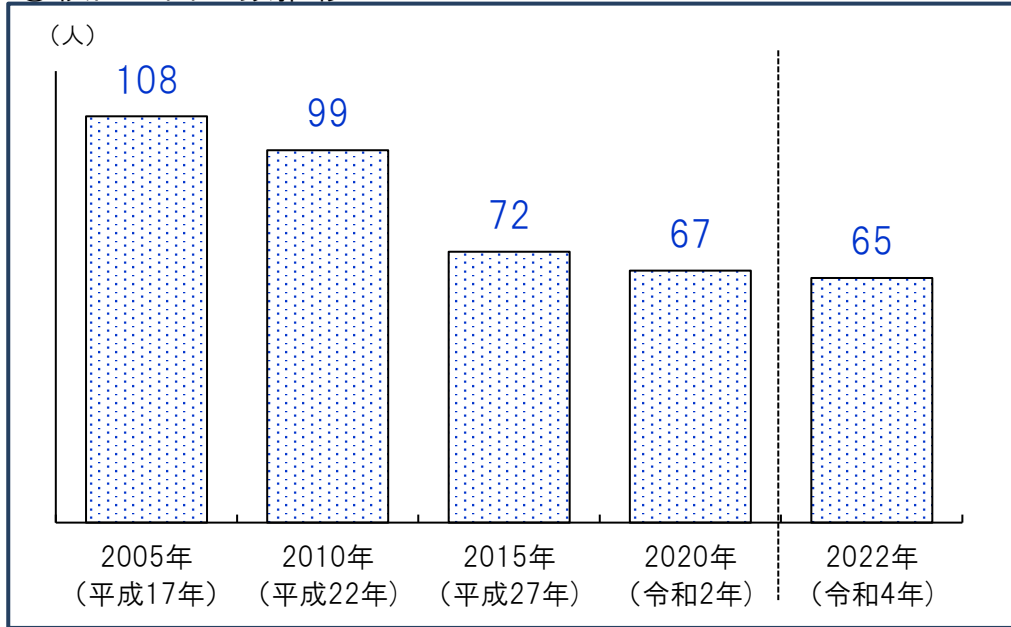
④5年前居住地別割合(令和2年時点の5年前)



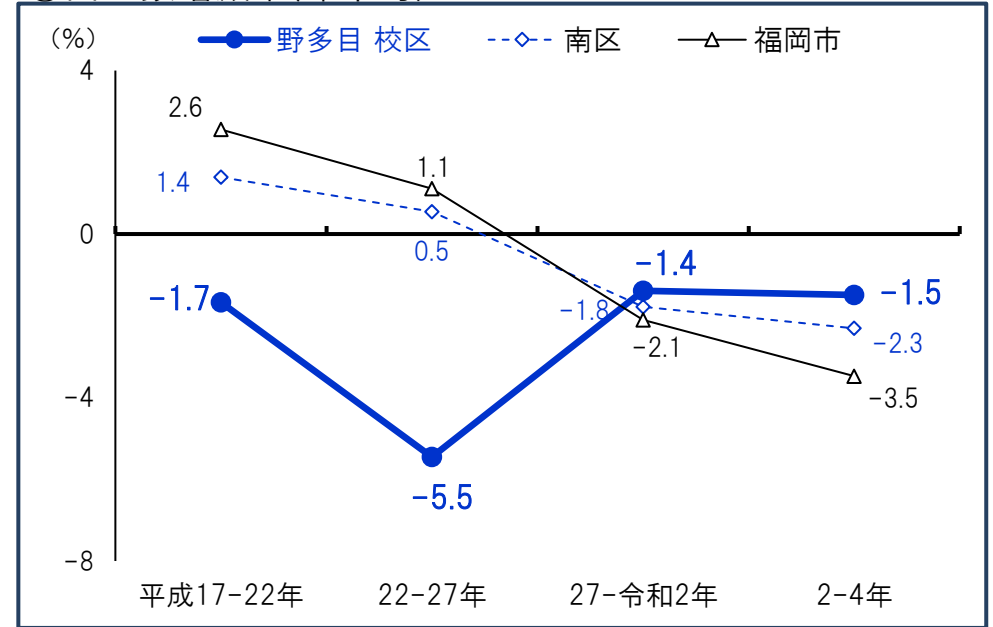
\*5年前居住地「その他」は5年内出生者、不詳等

資料:①②福岡市住民基本台帳、③④国勢調査(総務省)

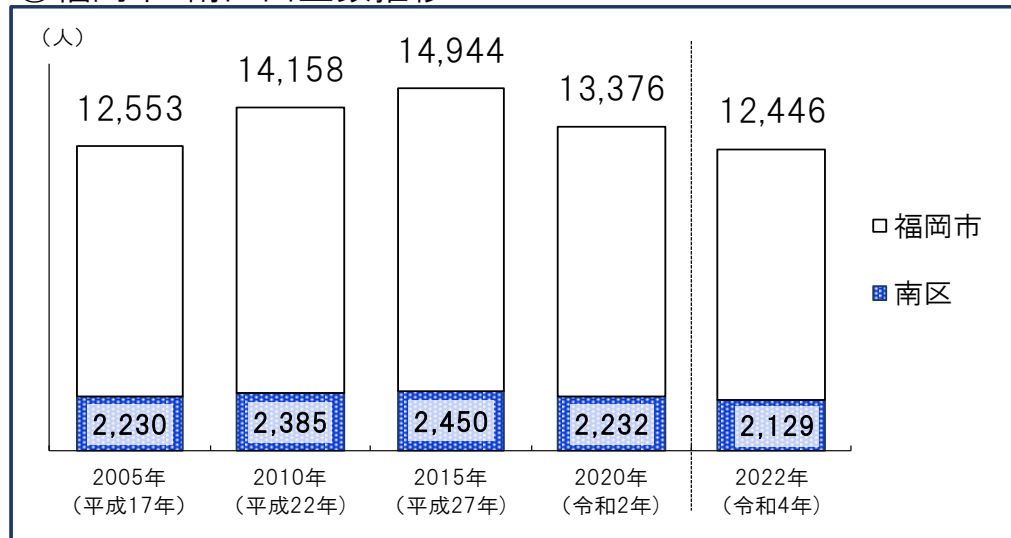
①校区の出生数推移



③出生数増減率(年平均)



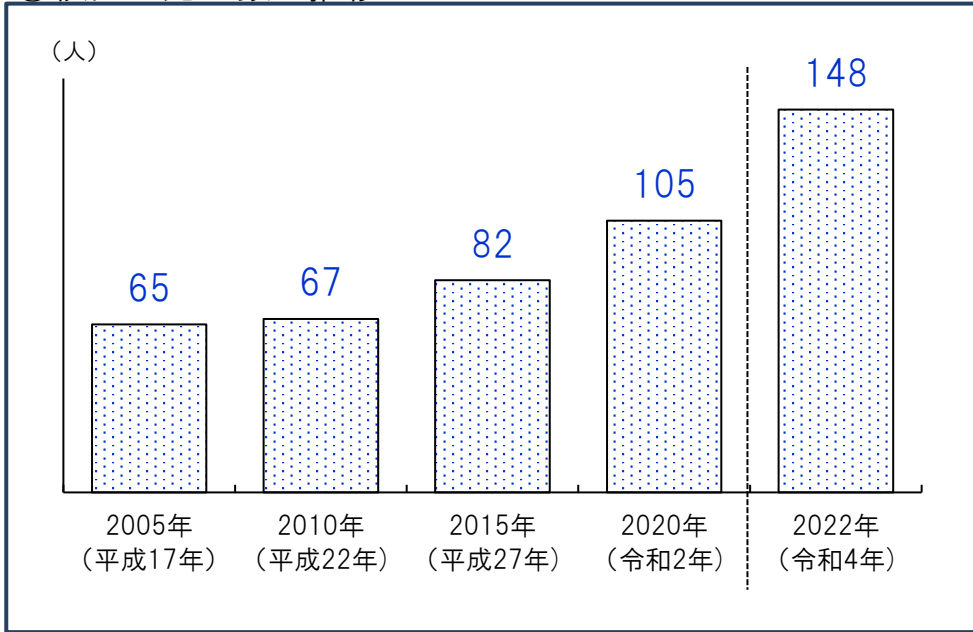
②福岡市・南区出生数推移



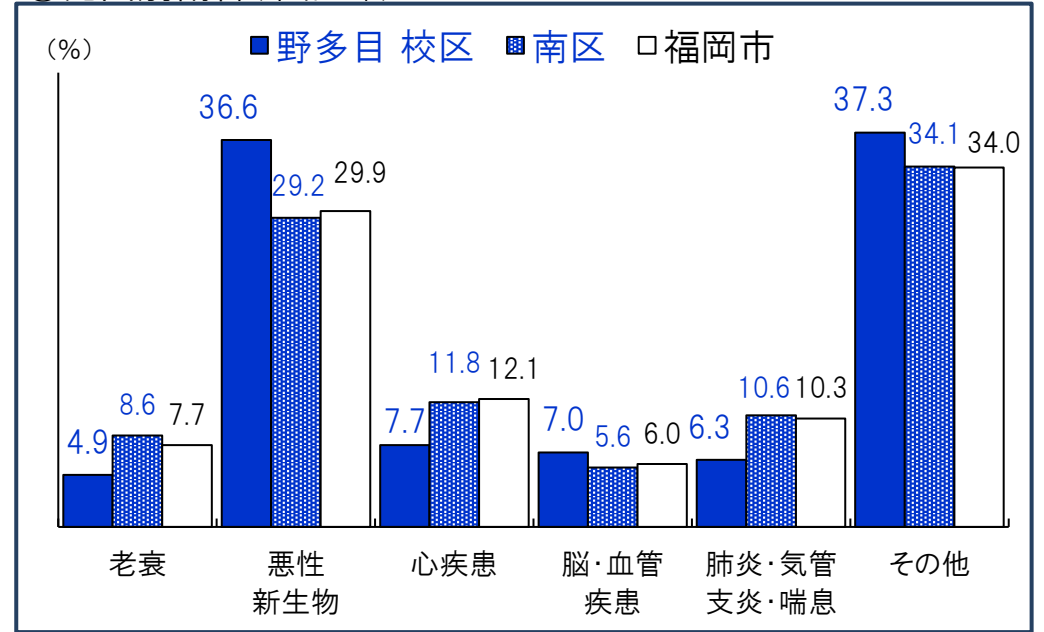
④人口千人あたり出生数の推移

	2005年 (平成17年)	2010年 (平成22年)	2015年 (平成27年)	2020年 (令和2年)	2022年 (令和4年)
野多目 校区人口千人あたり出生数	9.7	8.5	6.3	5.9	5.7
南区人口千人あたり出生数	9.2	9.7	9.7	8.4	8.0
福岡市人口千人あたり出生数	9.3	9.9	10.1	8.6	7.9

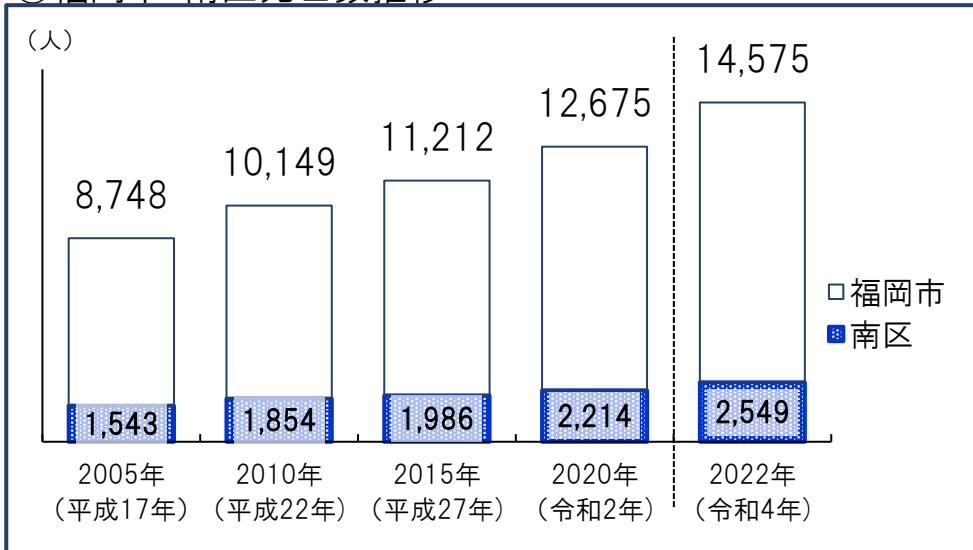
①校区の死亡数の推移



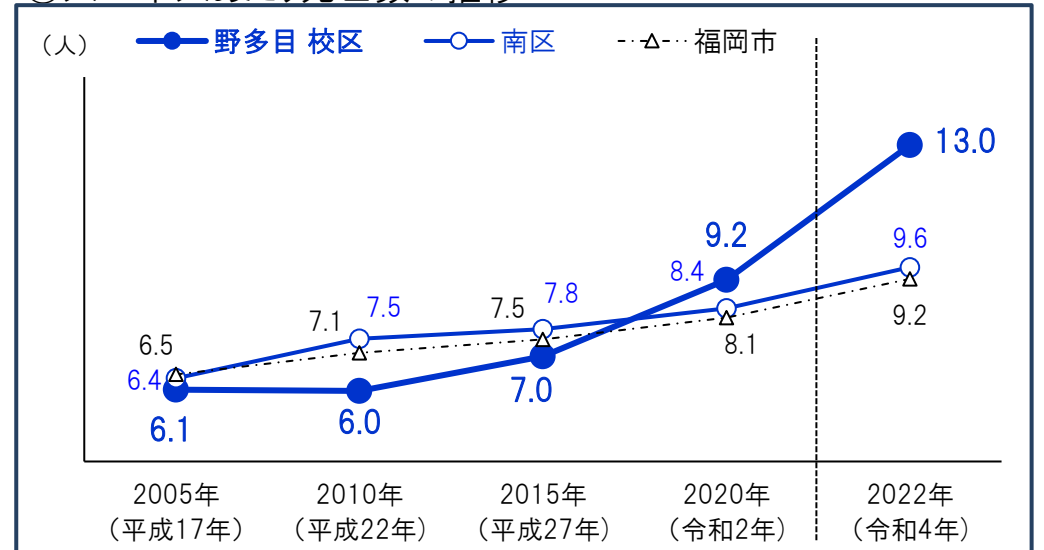
③死因別割合(令和3年)



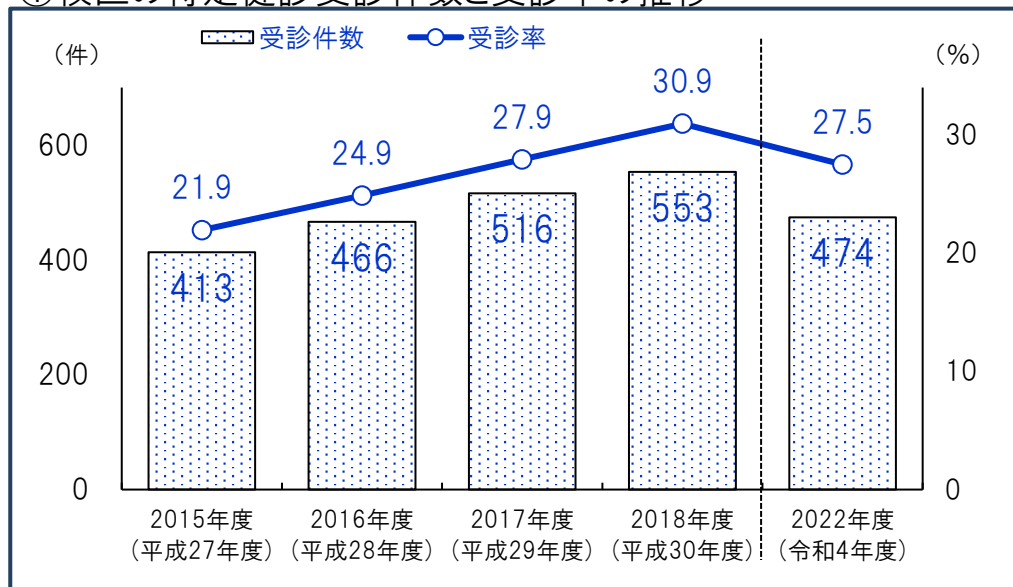
②福岡市・南区死亡数推移



④人口千人あたり死亡数の推移



①校区の特定健診受診件数と受診率の推移



受診件数は実績ベース

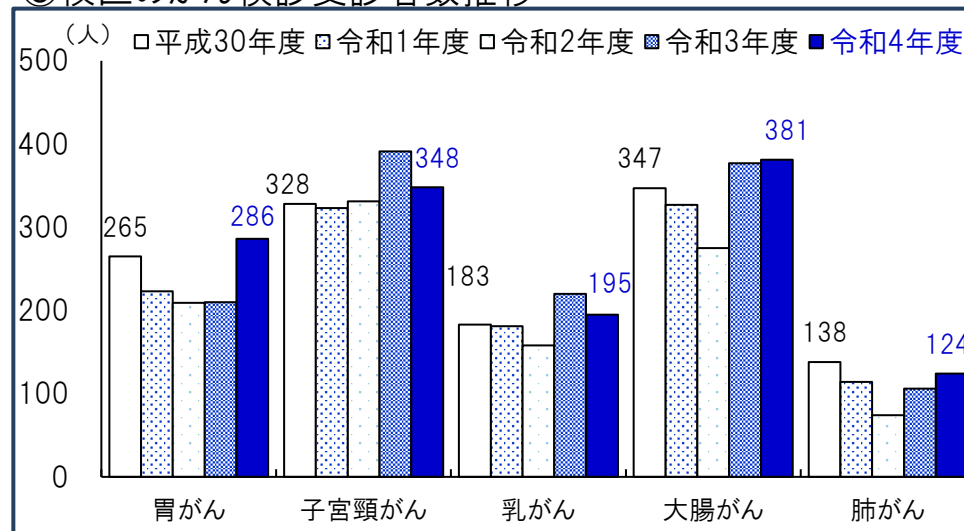
(人・件・%)

②特定健診受診状況

		2015年度 (平成27年度)	2016年度 (平成28年度)	2017年度 (平成29年度)	2018年度 (平成30年度)	2022年度 (令和4年度)
野多目校区	対象者数	1,882	1,874	1,848	1,787	1,725
	受診件数	413	466	516	553	474
	受診率	21.9	24.9	27.9	30.9	27.5
南区	対象者数	40,274	39,555	38,307	36,749	36,055
	受診件数	8,916	9,289	9,941	10,310	9,872
	受診率	22.1	23.5	26.0	28.1	27.4
福岡市	対象者数	229,392	226,046	220,181	211,508	208,704
	受診件数	47,700	49,830	54,276	56,553	55,804
	受診率	20.8	22.0	24.7	26.7	26.7

\*特定健診…メタボリックシンドロームに着目した生活習慣病予防のための健康診査で、その該当者及び予備群を減少させることを目的としています。対象…福岡市国民健康保険に加入している40歳～74歳の方。

③校区のがん検診受診者数推移



④がん検診受診者数

(人)

		2018年度 (平成30年度)	2019年度 (令和1年度)	2020年度 (令和2年度)	2021年度 (令和3年度)	2022年度 (令和4年度)
胃がん	野多目校区	265	223	209	210	286
	南区	4,894	4,336	4,174	4,375	4,865
	福岡市	28,529	24,713	23,318	25,076	27,254
子宮頸がん	野多目校区	328	323	331	391	348
	南区	7,967	8,077	7,648	9,057	8,374
	福岡市	48,048	49,504	47,894	55,642	51,752
乳がん	野多目校区	183	181	158	220	195
	南区	3,182	3,308	2,767	3,629	3,620
	福岡市	18,980	19,396	16,358	21,291	21,219
大腸がん	野多目校区	347	327	275	377	381
	南区	6,110	6,168	5,583	6,746	6,624
	福岡市	34,094	34,120	30,609	36,379	38,137
肺がん	野多目校区	138	114	74	106	124
	南区	2,139	2,163	1,625	2,158	2,412
	福岡市	15,057	14,759	10,850	14,322	16,417

資料：福岡市保健福祉局

## ①校区の医療機関

No.	機関名	区分	診療科	所在地
1	独立行政法人国立病院機構 九州がんセンター	病院	内科 精神科 呼吸器科 消化器科 循環器科 小児科 外科 整形外科 形成外科 呼吸器外科 歯科 眼科 耳鼻咽喉科 気管食道科 リハビリテーション科 放射線科 皮膚科 泌尿器科 婦人科 麻酔科 病理診断科	野多目3-1-1
2	那珂川病院	病院	内科 外科 整形外科 脳神経外科眼科 リハビリテーション科 放射線科 泌尿器科 麻酔科 循環器内科 消化器内科 消化器外科 肛門外科 血管外科 腎臓内科 透析外科 緩和ケア内科 血液内科	向新町2-17-17
3	佐伯医院	一般診療所	内科 呼吸器科 循環器科	和田1-4-18
4	厚生労働省第二共済組合九州がんセンター所属所	一般診療所	内科 外科 歯科	野多目3-1-1
5	福岡南透析クリニック	一般診療所	内科 腎臓内科 人工透析内科	野多目1-3-3
6	のだ皮膚科・アレルギー科クリニック	一般診療所	アレルギー科 皮膚科	野多目1-2-25
7	きもつき呼吸器内科クリニック	一般診療所	内科 アレルギー科 呼吸器内科	野多目1-2-24
8	(医)匠会 函師眼科医院	一般診療所	眼科	野多目1-1-13 フローラ野多目1F
9	(医)加野小児科医院	一般診療所	アレルギー科 小児科	野多目1-11-6
10	椎名マタニティクリニック	一般診療所	産科 婦人科	向新町1-6-22
11	野多目まつおかクリニック	一般診療所	内科 外科 整形外科 ペインクリニック外科	向新町1-14-33
12	医療法人堺整形外科医院 さかい内科クリニック	一般診療所	内科 アレルギー科 外科 整形外科 脳神経外科リハビリテーション科 糖尿病内科 脂質代謝内科	向新町1-13-43 B 2階
13	医療法人堺整形外科医院 福岡スポーツクリニック	一般診療所	内科 アレルギー科 小児科 外科 整形外科 脳神経外科リハビリテーション科 麻酔科 糖尿病内科 脂質代謝内科	向新町1-13-43 A

②校区の福祉施設等

No.	施設名	種別	所在地
1	介護付有料老人ホームオーベル野多目	介護付有料老人ホーム	野多目2-8-10
2	介護付有料老人ホーム野多目	介護付有料老人ホーム	野多目2-28-1
3	グループホームたのしい家野多目	認知症グループホーム	野多目2-12-1
4	エリーゼロイヤル	住宅型有料老人ホーム	向新町2-9-21
5	住宅型有料老人ホームエレガンス花未来	住宅型有料老人ホーム	野多目4-21-46
6	楽らくサポートセンターホームヘルプ卵	障がい福祉サービス事業所	野多目1-10-1
7	セントケア福岡	障がい福祉サービス事業所	和田1-4-17 ハミングコート大橋南Ⅱ101
8	NPO法人わはは地域生活サポートセンター	障がい福祉サービス事業所	和田1-6-5
9	楽らく療養通所プルーンベリーハウス	障がい福祉サービス事業所	野多目1-10-33 1階
10	YOKATOKO野多目短期入所	障がい福祉サービス事業所	野多目1-15-28
11	グループホーム月(あかり)	障がい福祉サービス事業所	和田1-12-17
12	アイケア南区1	障がい福祉サービス事業所	和田1-489-6
13	YOKATOKO野多目	障がい福祉サービス事業所	野多目1-15-28
14	自立訓練トレクト	障がい福祉サービス事業所	和田1-14-27
15	いずみ	障がい福祉サービス事業所	野多目4-21-17
16	相談支援トレクト	障がい福祉サービス事業所	和田1-14-27

③いきいきセンターふくおか(福岡市地域包括支援センター)

施設名	所在地(右図参照)	電話番号
いきいきセンターふくおか 南第3	三宅2-1-32 ラシュール・イン大橋南101号室	553-8911

**南第3**  
いきいきセンターふくおか

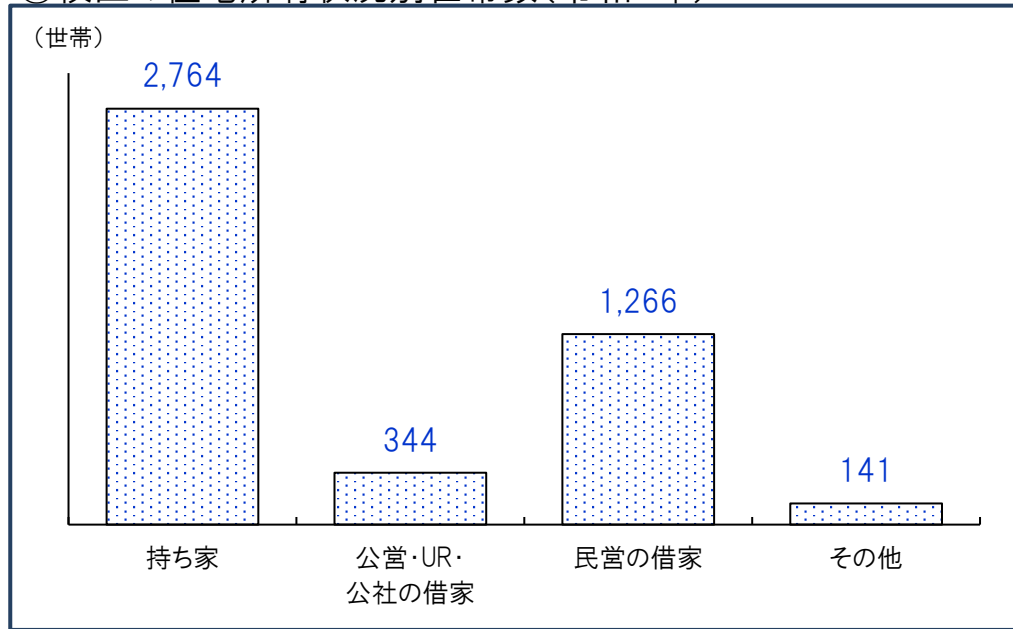
野多目、三宅校区に  
お住まいの方

〒 南区三宅2-1-32  
ラシュール・イン大橋南101号

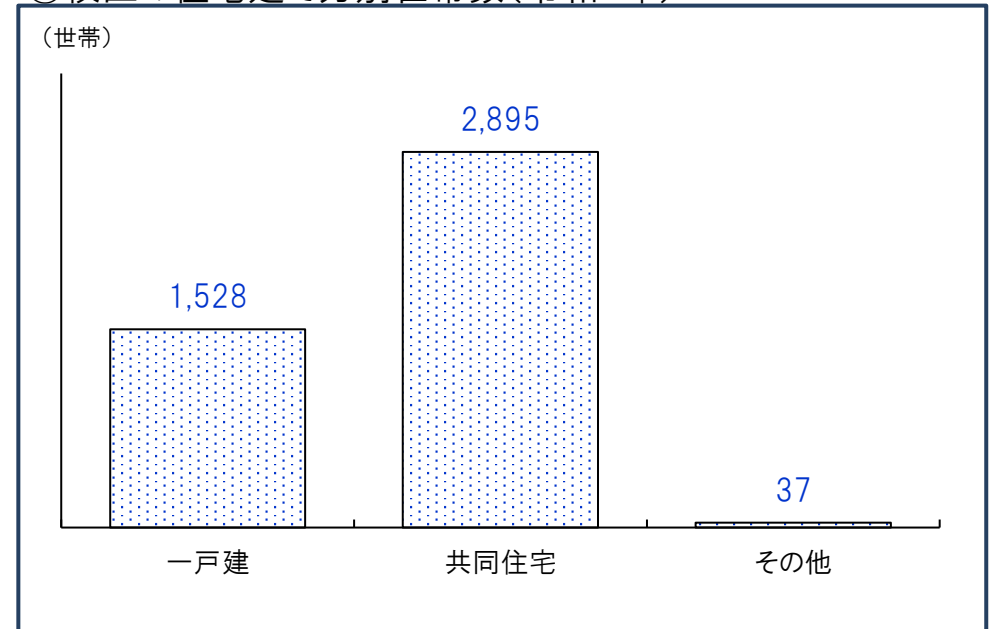
☎553-8911  
☎553-8912




①校区の住宅所有状況別世帯数(令和2年)



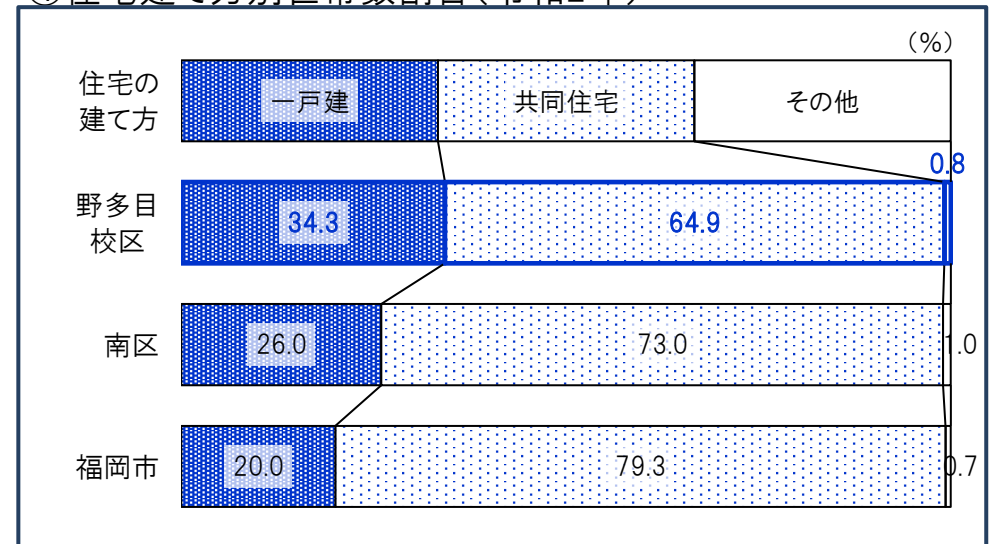
③校区の住宅建て方別世帯数(令和2年)



②住宅所有状況別世帯数割合(令和2年)



④住宅建て方別世帯数割合(令和2年)



①校区の産業大分類別従業者数・事業所数(令和3年)

産業分類	事業所数	従業者数(人)
農 林 漁 業	1	4
鉱業, 採石業砂利採取業	0	0
建 設 業	51	346
製 造 業	17	75
電 気 ・ ガ ス 業 電 熱 供 給 ・ 水 道 業	0	0
情 報 通 信 業	4	10
運 輸 便 業 郵 便 業	3	5
卸 売 業 小 金 融 業 保 険 業	79	534
不 動 産 業 物 品 賃 貸 業	30	68
学 術 研 究 , 専 門 業 技 術 サ ー ビ ス 業	8	22
宿 泊 業 , 飲 食 業 サ ー ビ ス 業	28	204
生 活 関 連 サ ー ビ ス 業 娯 楽 業	31	58
教 育 , 学 習 業 支 援 業	15	75
医 療 , 福 祉	58	2,591
複 合 サ ー ビ ス	1	5
サ ー ビ ス 業 ( 他 )	18	51
公 務	1	41


\*「従業者」とは、校区在住・非在住に関わらず校区内の事業所で従業している人です。

②事業所・男女別従業者数(令和3年) (人)

	事業所 総数	従業者 総数	性別	
			男性	女性
野多目 校区	350	4,113	1,436	2,647
南区	8,611	79,621	39,616	39,768
福岡市	75,779	967,803	518,394	442,569

\*従業者総数は性別不詳含む

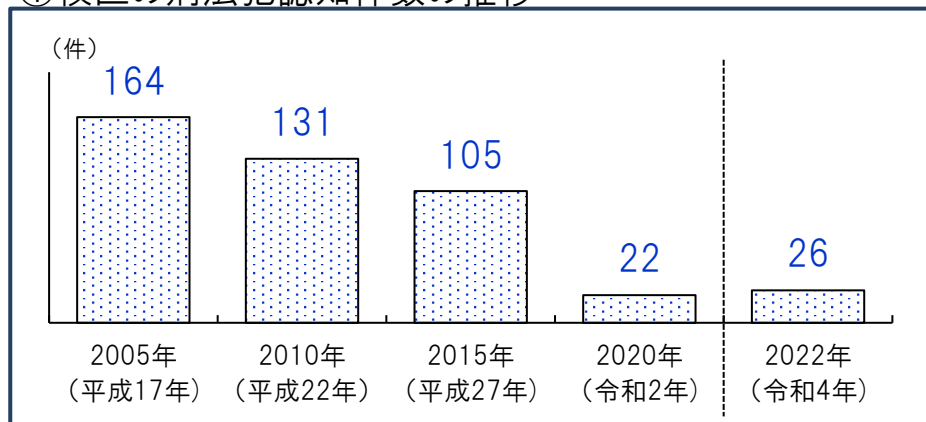
③従業者男女比(令和3年)



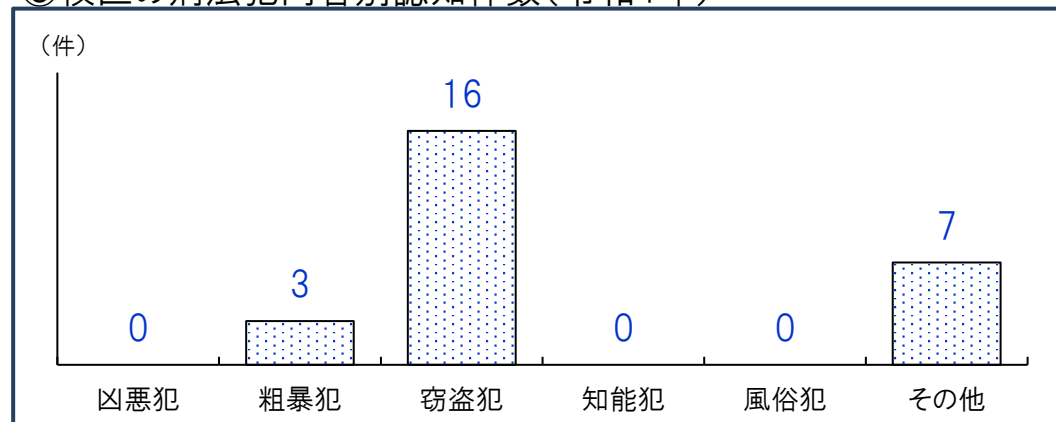
\*不詳除く割合



①校区の刑法犯認知件数の推移



③校区の刑法犯内容別認知件数(令和4年)



②人口千人あたり刑法犯認知件数(計・推移) (件)

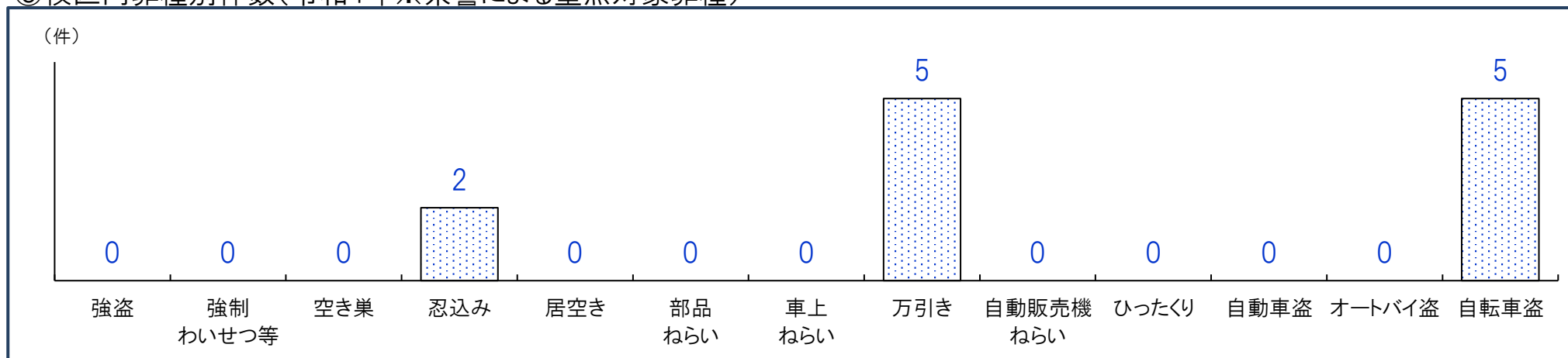
	2005年 (平成17年)	2010年 (平成22年)	2015年 (平成27年)	2020年 (令和2年)	2022年 (令和4年)
野多目 校区	14.7	11.2	9.2	1.9	2.3
南区	21.0	15.0	11.1	4.2	4.8
福岡市	27.6	19.6	13.4	6.9	7.3

④人口千人あたり刑法犯認知件数(内容別・令和4年) (件)

	凶悪犯	粗暴犯	窃盗犯	知能犯	風俗犯	その他
野多目 校区	0.00	0.26	1.41	0.00	0.00	0.62
南区	0.02	0.43	3.49	0.10	0.03	0.73
福岡市	0.04	0.68	5.25	0.27	0.09	0.93

\*凶悪犯…殺人・強盗・放火・強姦、粗暴犯…暴行・脅迫・恐喝等、窃盗犯…空き巣・自転車盗・車上ねらい等、知能犯…詐欺・横領・通貨偽造等、風俗犯…賭博・強制わいせつ・公然わいせつ等、その他…占有離脱物横領・器物損壊等

⑤校区内罪種別件数(令和4年※県警による重点対象罪種)



重点対象罪種…県下で特に発生件数が多く、市民の体感治安に大きく影響する街頭犯罪を中心とした罪種

## 野多目 校区 自治協議会

事務局・野多目公民館内

野多目2-8-12

電話:092-565-4223

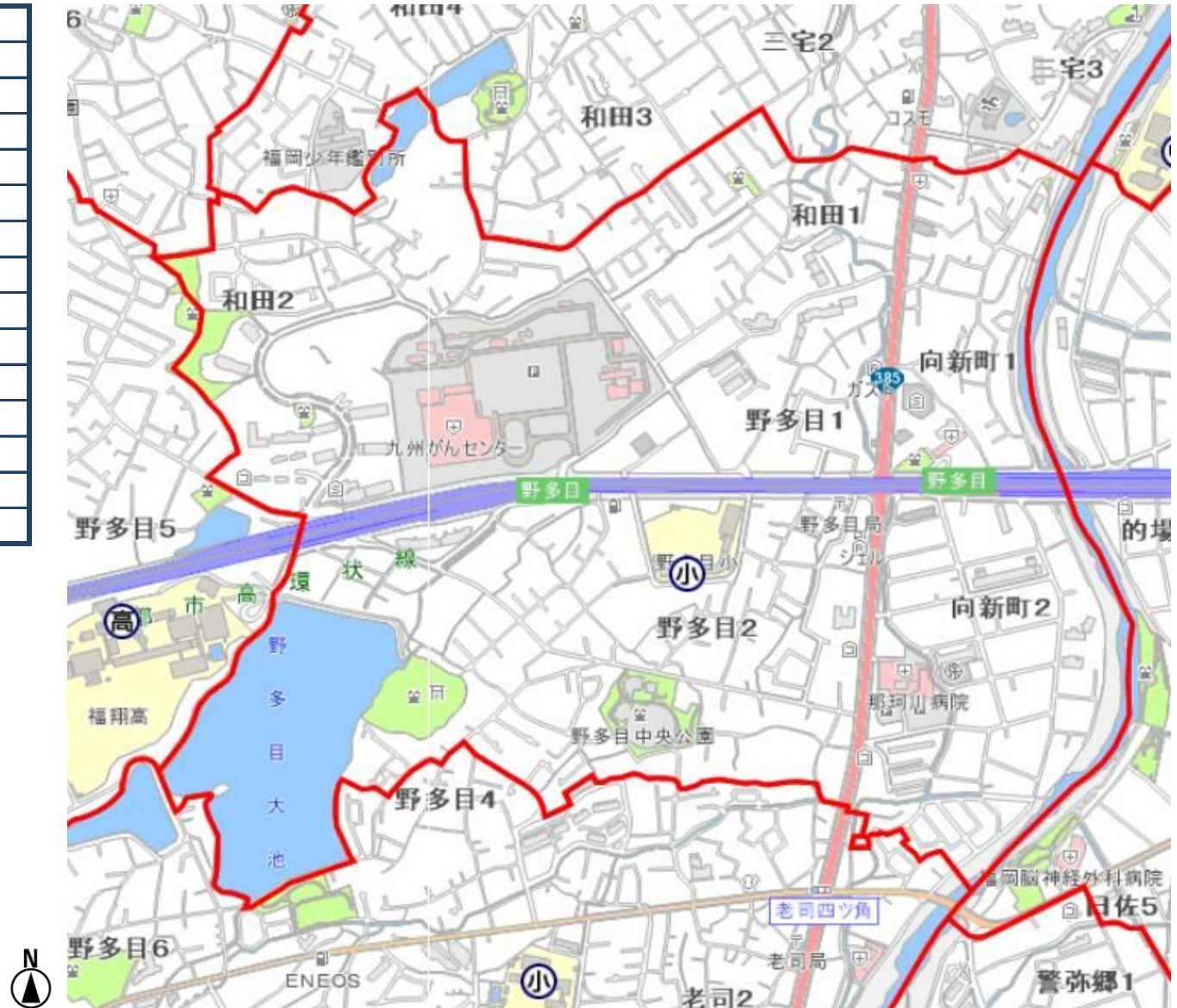
ブログ:<https://notamejk.blogspot.com/>

### 構成団体

1 野多目1丁目1区町内会	16 青少年育成協議会
2 野多目1丁目2区町内会	17 男女共同参画協議会
3 野多目1丁目3区町内会	18 交通安全推進委員会
4 野多目1丁目市営住宅町内会	19 防災推進委員会
5 野多目2丁目町内会	20 防犯推進委員会
6 レークサイド野多目町内会	21 子ども会育成会連合会
7 レークヒルズ野多目町内会	22 環境美化推進協議会
8 野多目4丁目町内会	23 健康推進委員会
9 和田1丁目町内会	24 シニアクラブ連合会
10 和田2丁目町内会	25 保護司会
11 向新町1丁目町内会	26 民生児童委員協議会
12 向新町2丁目1区町内会	27 人権尊重推進協議会
13 向新町2丁目2区町内会	28 社会福祉協議会
14 向新町2丁目3区町内会	29 野多目小学校PTA
15 体育振興会	30 三宅中学校PTA

### その他の協力団体

野多目公民館
野多目小学校
三宅中学校



①自治協議会の主要行事

時期	行事
10月	野多目まつり
10月	子どもみこし

③校区の交流サロン

名称	活動日時・場所	活動内容・特色等
野多目校区 ふれあいサロン	第1・2木曜 10:00～12:00 野多目公民館,市営住宅集會	健康体操、健康チェック、歌唱、茶話会

②自治協議会の事業内容

事業項目	事業内容
安全・安心	①交通安全… 交通安全運動(年4回)、青バトを中心とした交通安全運動、登下校時の見守り活動、交通安全街頭指導、高齢者向け交通安全教室 ②防災… 校区防災訓練、自主防災活動、防災研修会 ③防犯… 青バト巡回、交通・防犯集會、歳末防犯バトロール
子ども	④子どもの健全育成・非行防止… 花植え、モルック大会、ドローン体験、田植え体験、ソフトドッジ大会、デイキャンプ、竹灯籠、子どもみこし、稲刈り体験、文化祭(こどもの集い)、餅つき、しめ縄作り、どんど焼き、ソフトバレーボール大会、子ども交歓会
環境	⑤環境美化… ラブアースクリーンアップ、マイエンザ作り、町内一斉清掃 ⑥ゴミ減量・リサイクル推進… リサイクルステーション・リサイクルボックスの管理
健康	⑦健康づくり… 母子巡回健康相談(年3回)、ウォーキング(年21回)、健康なまちづくり懇談会、健康講座、区民と医師の会、 ⑧集団献血… 集団献血
スポーツ	⑨スポーツ・レクリエーション… ソフトボール大会、モルック、ワンバウンドフラバールバレー、インディアカ大会、研修会
男女共同参画	⑩男女共同参画… 委員研修(施設見学)、研修会、講演会、アジア映画上映会
その他の 公益的事業	◆野多目まつり… ステージ他 ◆ふれあいマイネット事業

④校区の子育て交流サロン・育児サークル等

名称	活動日時	場所
子育て交流サロンのため子育てサロン	第3木曜 10:00～12:00	野多目公民館

## 公民館

野多目 公民館	所在地：野多目2-8-12	電話：092-565-4223	FAX:092-565-4237
	公民館情報： <a href="https://gakushu.city.fukuoka.lg.jp/center/detail/e5f01e39-8e05-4008-8b96-e9ad1492f763">https://gakushu.city.fukuoka.lg.jp/center/detail/e5f01e39-8e05-4008-8b96-e9ad1492f763</a>		ブログ： <a href="https://notamek.blogspot.com/">https://notamek.blogspot.com/</a>

## ①校区の公共施設・学校等

No.	名称	所在地	No.	名称	所在地
1	野多目小学校	野多目2-6-1	6	みやけ保育園(保育所)	向新町2-16-1
2	三宅中学校	大橋3-18-1	7	なかよし子どもの家(小規模保育事業所)	和田1-22-31-101
3	のため保育園(保育所)	野多目2-16-35	8	あおぞら子どもの家(小規模保育事業所)	和田1-22-31-102
4	野間幼稚園	野間4-19-21	9	福岡野多目郵便局	野多目2-2-3
5	若久幼稚園	若久1-22-7			

## ②校区の公園

No.	名称	種別・面積	所在地	No.	名称	種別・面積	所在地
1	野多目中央公園	近隣・11,995㎡	野多目4-240-1 外	11	鞆ノ元公園	幼児・156㎡	向新町2-810-3
2	松ヶ枝公園	近隣・11,897㎡	中尾1-649 外	12	和田2号公園	幼児・151㎡	和田2-434-261
3	和田大坪公園	街区・1,173㎡	和田1-44-3	13	野多目2号公園	幼児・409㎡	野多目2-58-41
4	野多目東公園	街区・1,487㎡	向新町2-861-2	14	野多目3号公園	幼児・225㎡	野多目2-95-10
5	野多目北公園	街区・1,956㎡	野多目3-204-12	15	野多目4号公園	幼児・422㎡	野多目1-448-11
6	野多目中公園	街区・1,092㎡	野多目2-398-1 外	16	野多目5号公園	幼児・223㎡	野多目1-503-11
7	向新町中公園	街区・1,261㎡	向新町1-600-2 外	17	野多目6号公園	幼児・304㎡	野多目1-113-6
8	長浦公園	幼児・161㎡	和田2-160-4	18	野多目8号公園	幼児・117㎡	野多目2-293-6
9	不都原公園	幼児・143㎡	老司1-749-52	19	和田公園	都市緑地・6,868㎡	大字和田415-4 外
10	カイツキ公園	幼児・187㎡	野多目1-535-25				

## ③校区の史跡・文化財

No.	名称	区分	所在地	概要
1	野多目遺跡群	埋蔵文化財	野多目一帯	野多目大池の周辺では、旧石器時代の石器、縄文時代の貯蔵穴・落とし穴、弥生時代初めの水田関係遺構や住居・貯蔵穴・墓地、古墳時代の住居・墳墓、古代から中世の集落、近世の集落跡などが確認されています。野多目中央公園周辺で発見された縄文時代後期の貯蔵穴は、アク抜きのないドングリ(イチイガシ)を水漬け貯蔵しており、周辺でその加工が行われていたと推測されます。



校区内避難所等

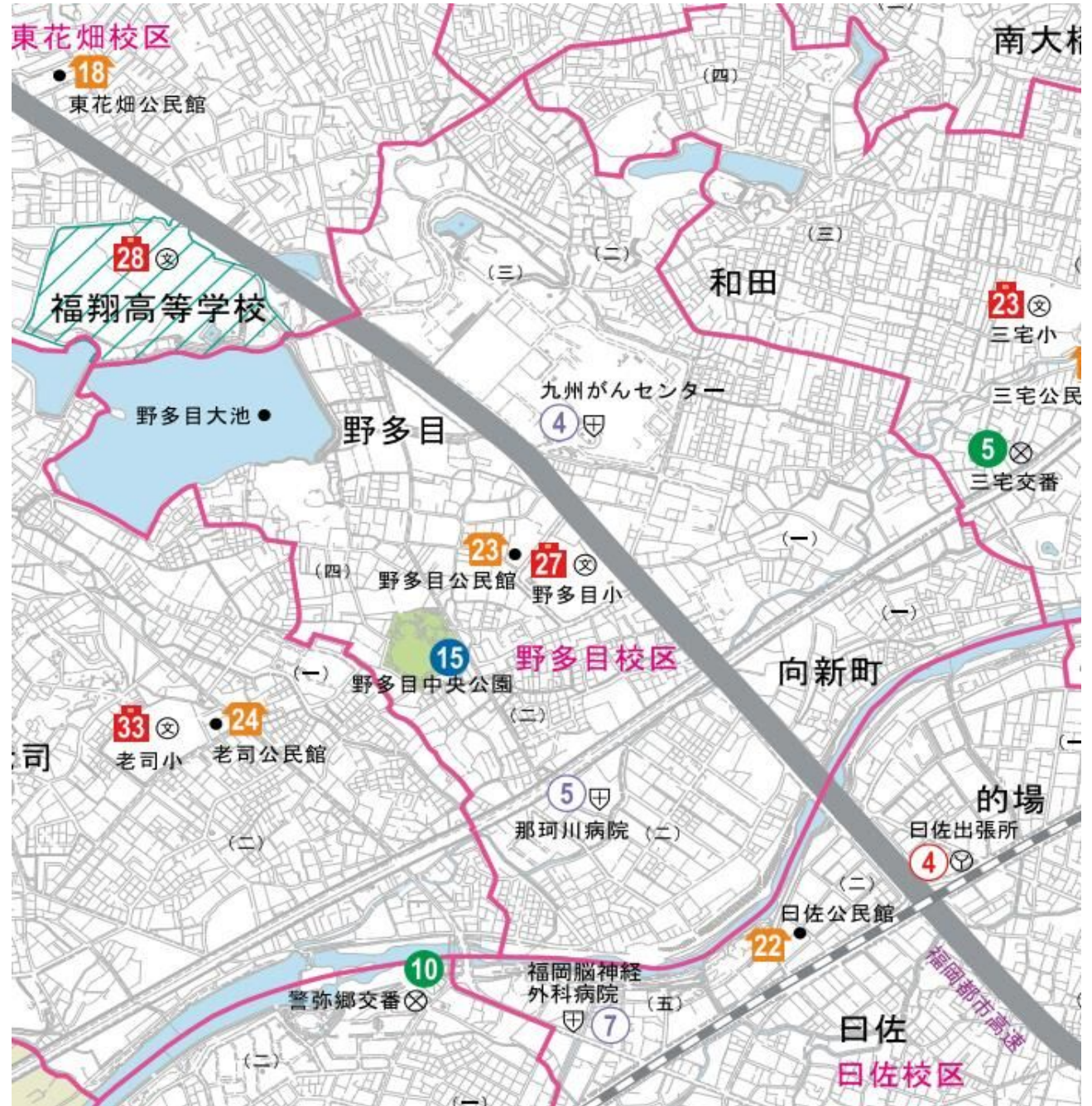
			浸水	土砂	高潮	津波	地震
27	野多目小学校 野多目2丁目6-1 565-7651	収容地区	○	×	○	○	○
23	野多目公民館 野多目2丁目8-12 565-4223	一時	○	○	○	○	○
15	野多目中央公園 野多目4丁目	地区	○	○	○	○	○
④	九州がんセンター 野多目3丁目1-1 541-3231	病院					
⑤	那珂川病院 向新町2丁目17-17 565-3531	病院					

凡例(災害種別毎の指定緊急避難場所・指定避難所の指定)

- : 使用可
- ②: 2階以上使用可(学校は、校舎2階以上)
- ③: 3階以上使用可(学校は、校舎3階以上)
- ×: 使用不可

**凡例**

- 区境
- 校区境
- 公園
- 広域避難場所
- アンダーパス
- 区役所
- 消防署(出張所)
- 警察署・交番
- 学校
- 病院
- サイレン
- 避難場所
- 一時避難所
- 収容避難所



資料:福岡市防災マップ(令和5年5月1日現在)\*避難所等は校区外も利用できます。 19