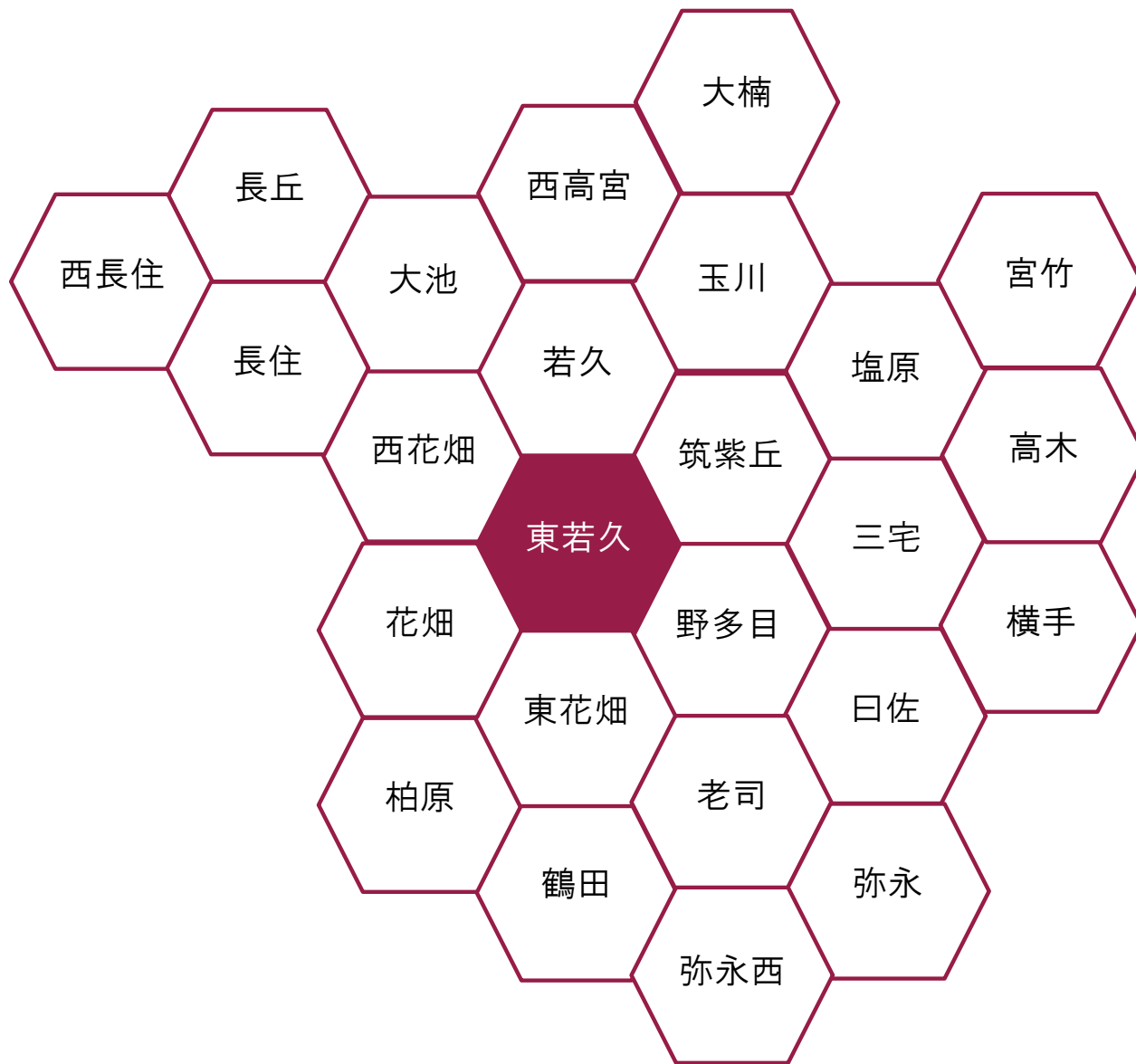


東若久校区 データ集



目

校区の概要

- 1 校区の概要・位置 ----- (1)

人口・世帯数

- 2 人口・世帯数 ----- (2)
- 3 人口の構成 ----- (3)
- 4 高齢者・6歳未満の子どものいる世帯 ----- (4)
- 5 小学校児童数の推移 ----- (5)
- 6 労働力人口 ----- (6)
- 7 転出・転入者の状況 ----- (7)

福祉と健康

- 8 出生数と出生率 ----- (8)
- 9 死亡数と死亡率 ----- (9)
- 10 健(検)診受診状況 ----- (10)
- 11 医療・福祉施設等 ----- (11)

次

その他のデータ

- 12 住宅の所有・種類 ----- (12)
- 13 事業所・従業者数 ----- (13)
- 14 犯罪発生件数 ----- (14)

地域の団体と活動

- 15 自治協議会の関連団体 ----- (15)
- 16 自治協議会活動・その他校区内活動 ----- (16)

施設等の位置・マップ

- 17 施設・公園・文化財等 ----- (17)
- 18 防災マップ ----- (18)

東若久 校区の概要



ふれあい広場でのどんど焼き



準備作業

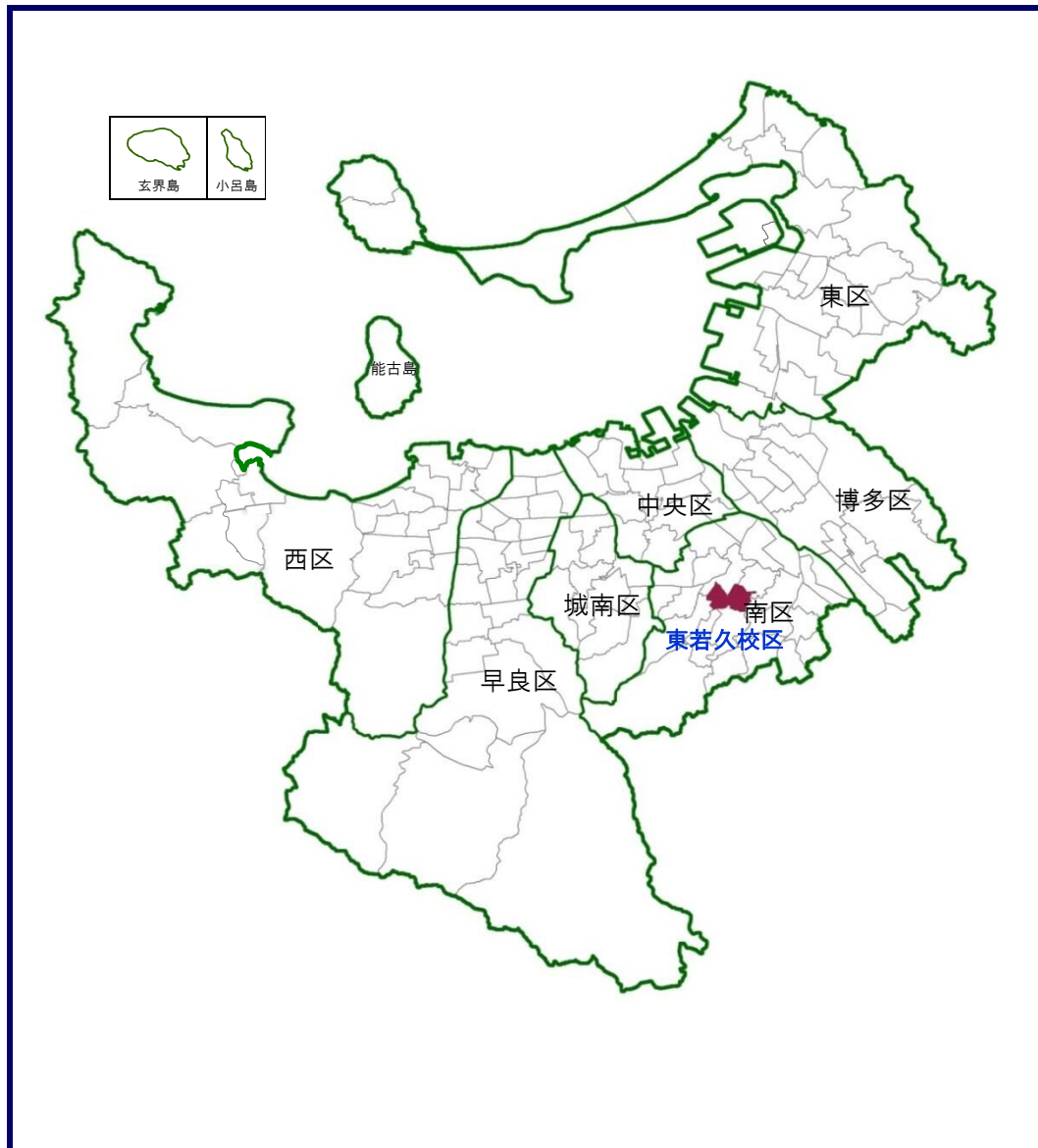
東若久校区は、若久通りをはさみ東西に4ブロックに分かれ、蝶が羽を広げたような形状をしています。校区のシンボルマークも蝶の形をしています。

戸建て住宅が多く、高齢者の人口割合が高く、高齢者の単身世帯や夫婦世帯が比較的多いのが特徴です。このような中、平成23年度に、校区自治協議会、社会福祉協議会、民生・児童委員、シニアクラブが「ふれあいネットワーク活動運営協議会」を設立し、校区をあげて高齢者の見守り活動に取り組んでいます。平成28年度には生活支援コーディネーター配置のモデル校区となり、地域包括ケアシステムの構築に向けた先進的な取り組みを行っています。

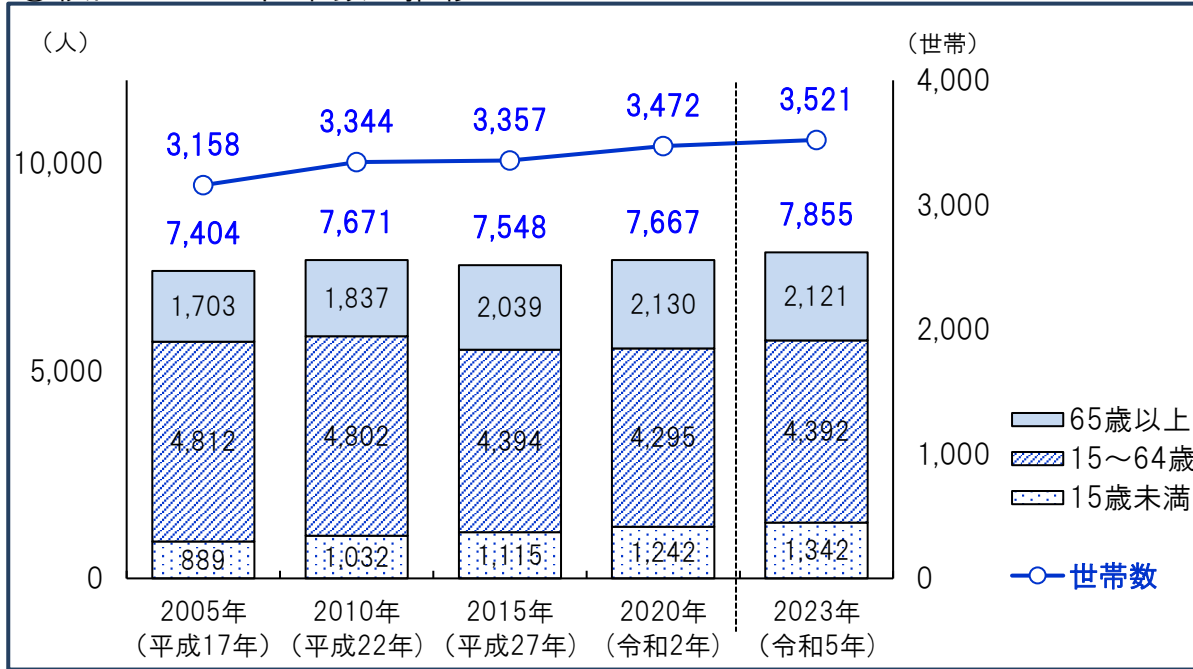
校区には遊歩道が整備された八良ヶ浦池があり、住民の憩いの場となっています。

また、校区2カ所で行われる子育てサロンや、夏休み期間中、小学生を公民館に集めて夏休みの宿題を行う「子どもの自学室」や定期考査前の中学生を対象にした「自学室」、毎年秋には小学生対象の「ジュニアキャンプ」を実施し、子どもたちの健全育成や子育て支援にも力を入れています。


東若久 校区の位置



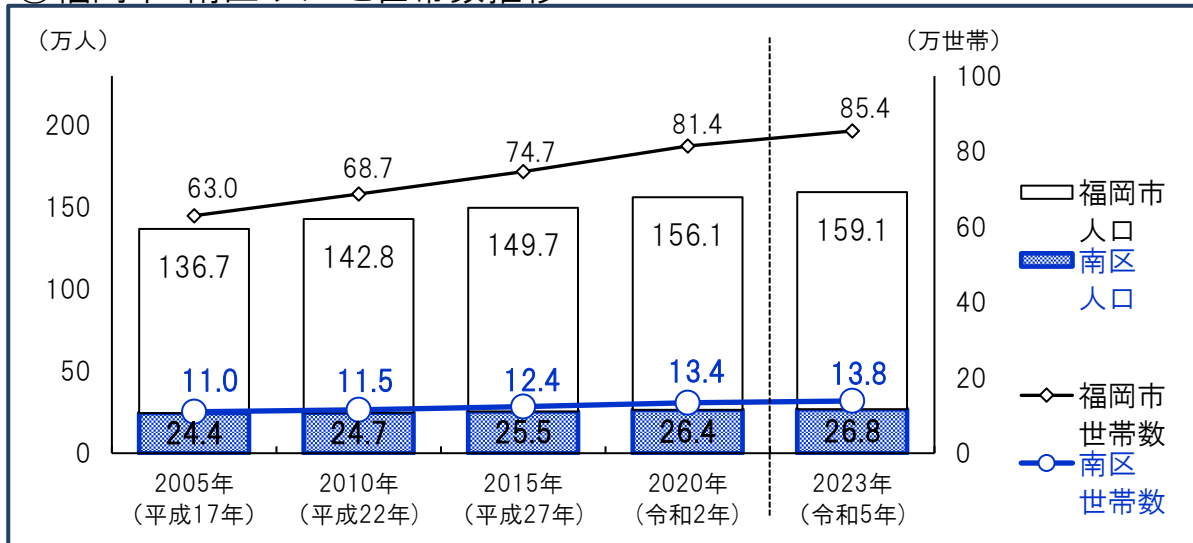
①校区の人口・世帯数の推移



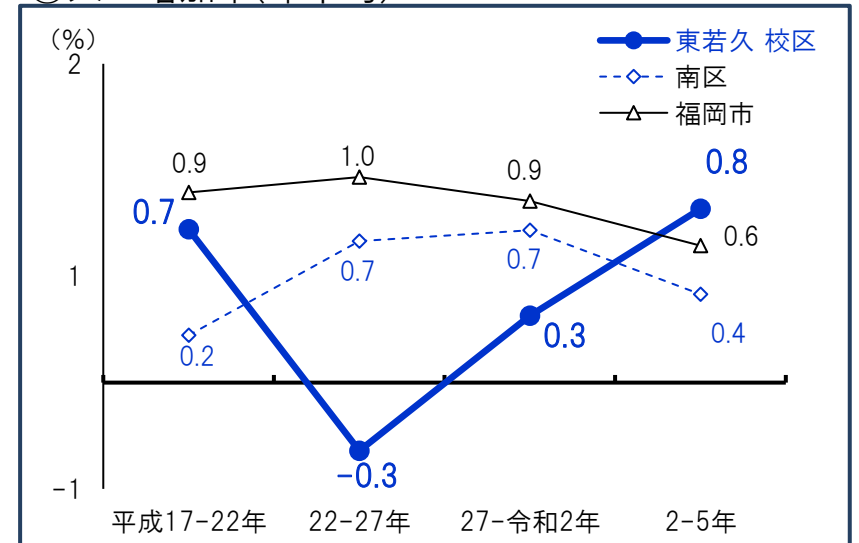
③年代別人口割合(令和5年)



②福岡市・南区 人口と世帯数推移

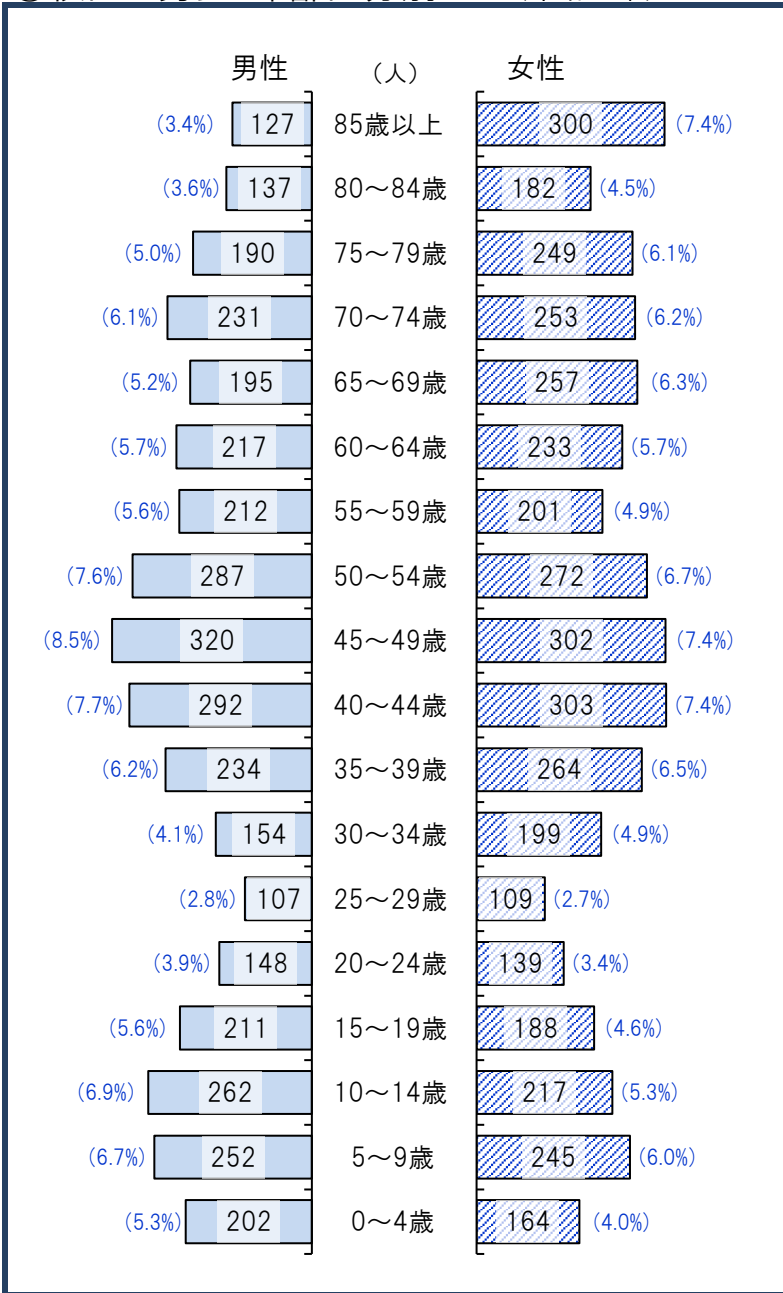


④人口増加率(年平均)




資料:福岡市住民基本台帳(各年9月末時点・校区は日本人のみ・平成27年以降の市・区は外国人含む)*住民票未登録者を含まないため国勢調査人口より少ない値となっています。


①校区の男女・年齢区分別人口(令和5年)



②南区の男女・年齢区分別人口



③福岡市の男女・年齢区分別人口



④高齢化の状況

65歳以上人口割合(%)	
東若久 校区	27.0
南 区	23.3
福 岡 市	22.3
75歳以上人口割合(%)	
東若久 校区	15.1
南 区	12.1
福 岡 市	11.5

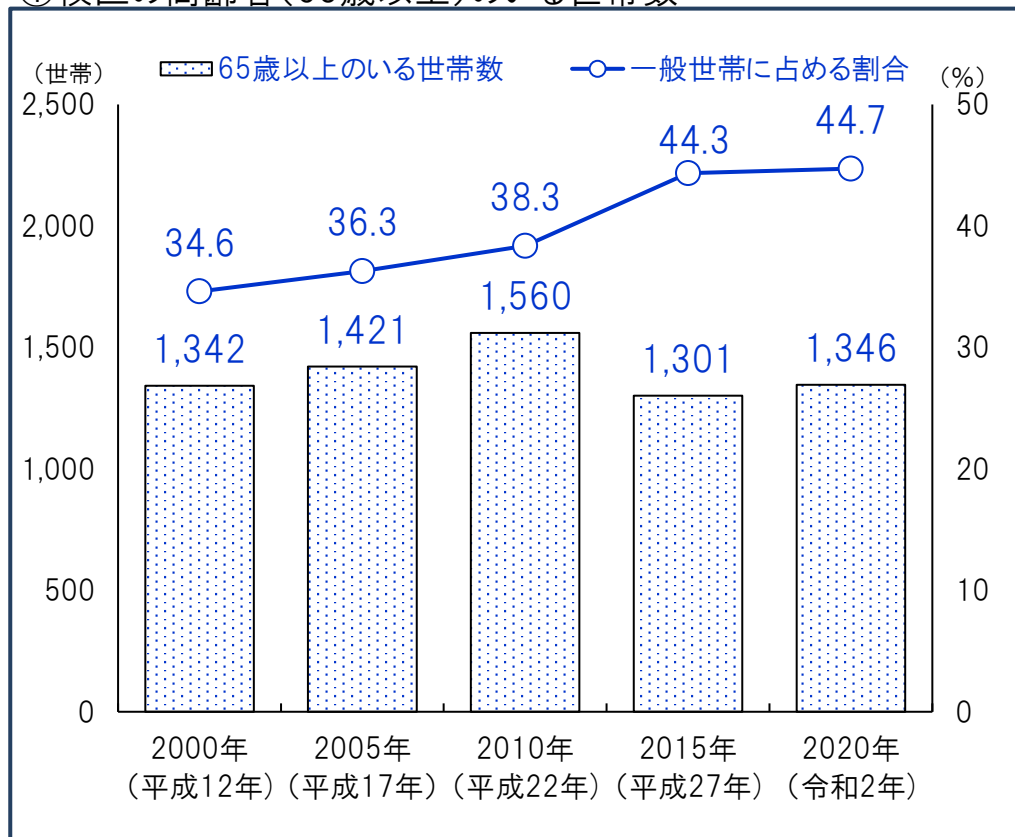
⑤人口男女比

	男性 (%)	女性 (%)
東若久 校区	48.1	51.9
南 区	46.9	53.1
福 岡 市	47.4	52.6

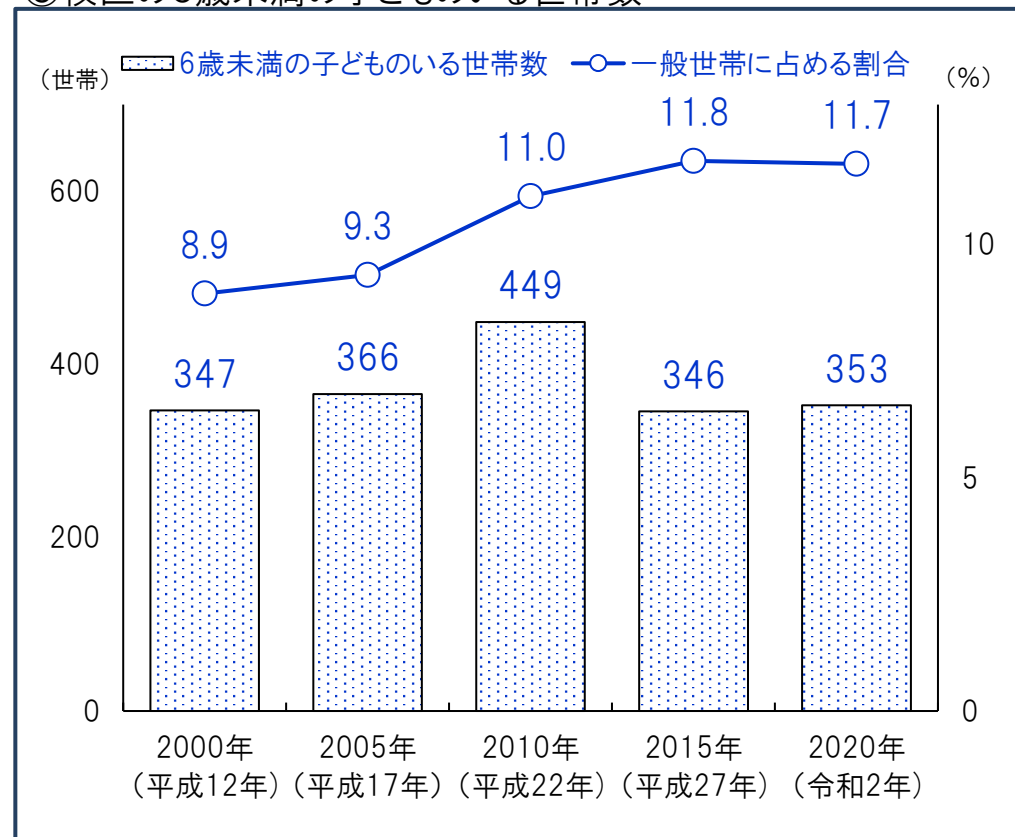
()内は割合

資料:福岡市住民基本台帳(9月末時点・校区は日本人のみ)

①校区的高齢者(65歳以上)のいる世帯数



③校区的6歳未満の子どものいる世帯数



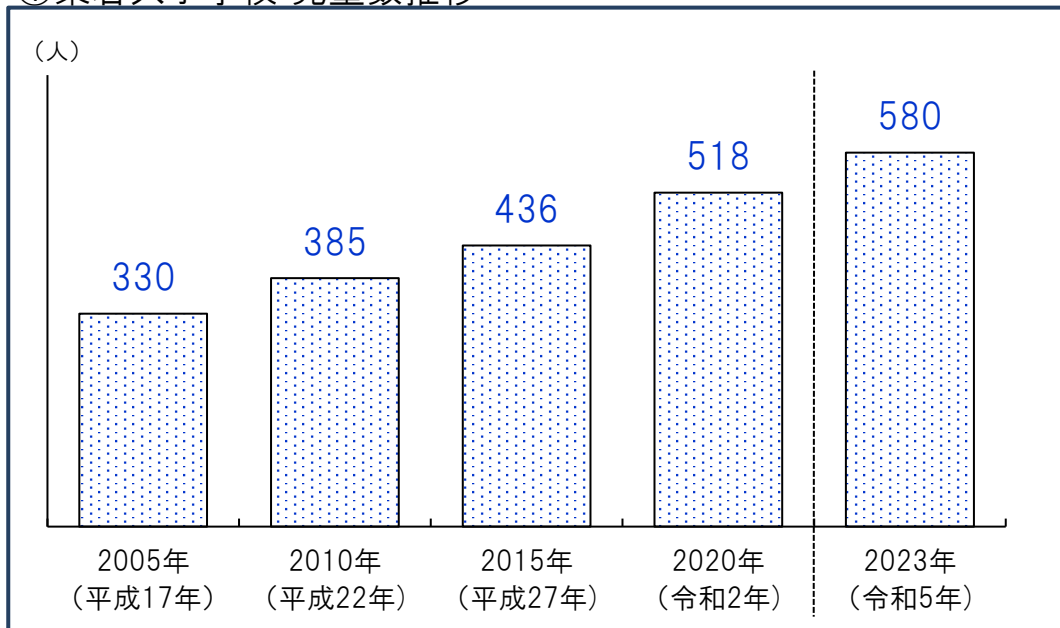
②高齢者(65歳以上)のいる世帯割合(2020年)

	65歳以上のいる世帯総数	65歳以上のみの世帯	ともに65歳以上夫婦のみ世帯	65歳以上1人暮らし世帯
東若久 校区	44.7%	27.2%	11.5%	14.5%
南区	30.9%	19.7%	7.8%	11.2%
福岡市	26.9%	17.2%	6.7%	9.8%

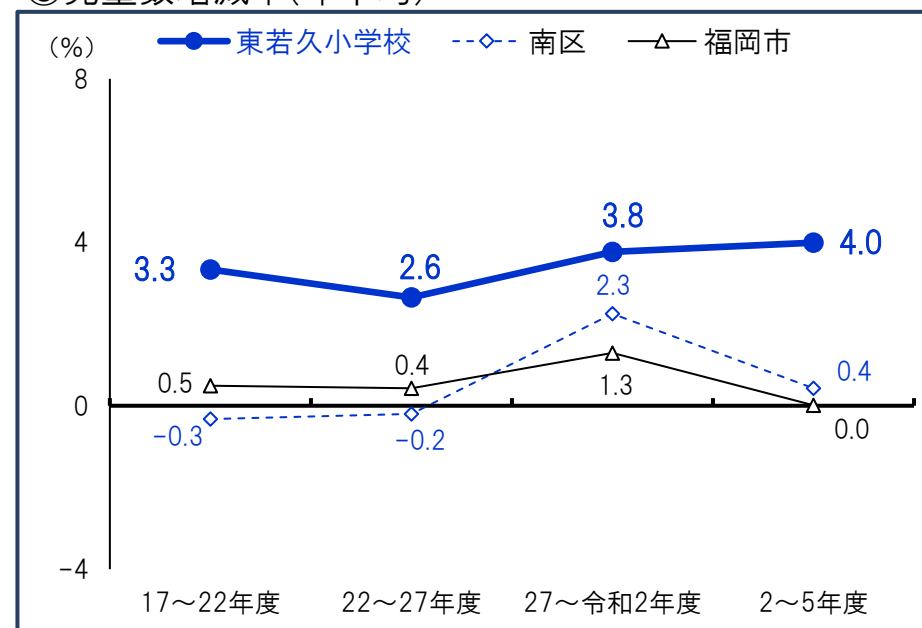
④6歳未満の子どものいる世帯割合推移

	2000年 (平成12年)	2005年 (平成17年)	2010年 (平成22年)	2015年 (平成27年)	2020年 (令和2年)
東若久 校区	8.9%	9.3%	11.0%	11.8%	11.7%
南区	10.2%	9.5%	9.1%	9.1%	8.5%
福岡市	9.7%	9.2%	8.5%	8.3%	7.5%

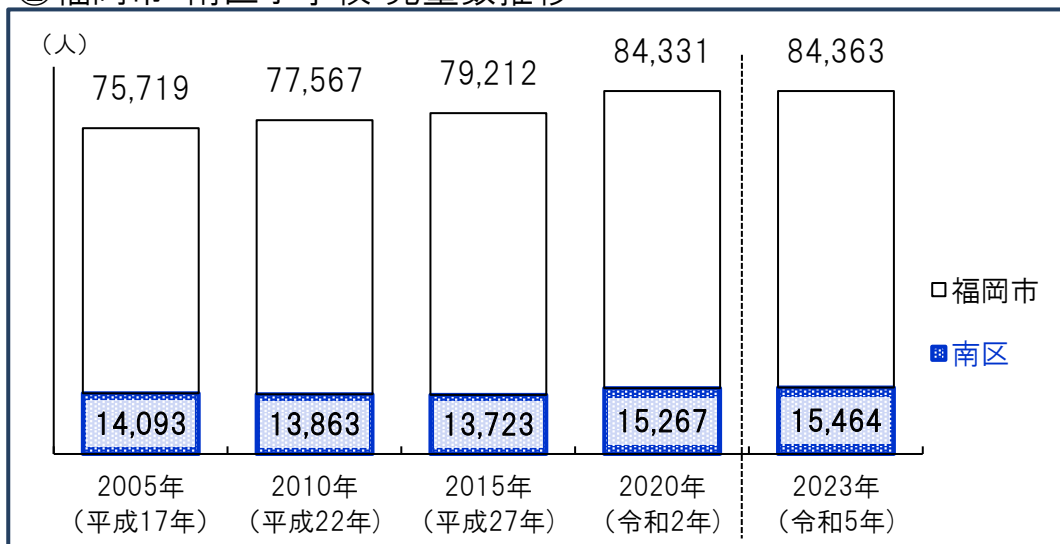
①東若久小学校 児童数推移



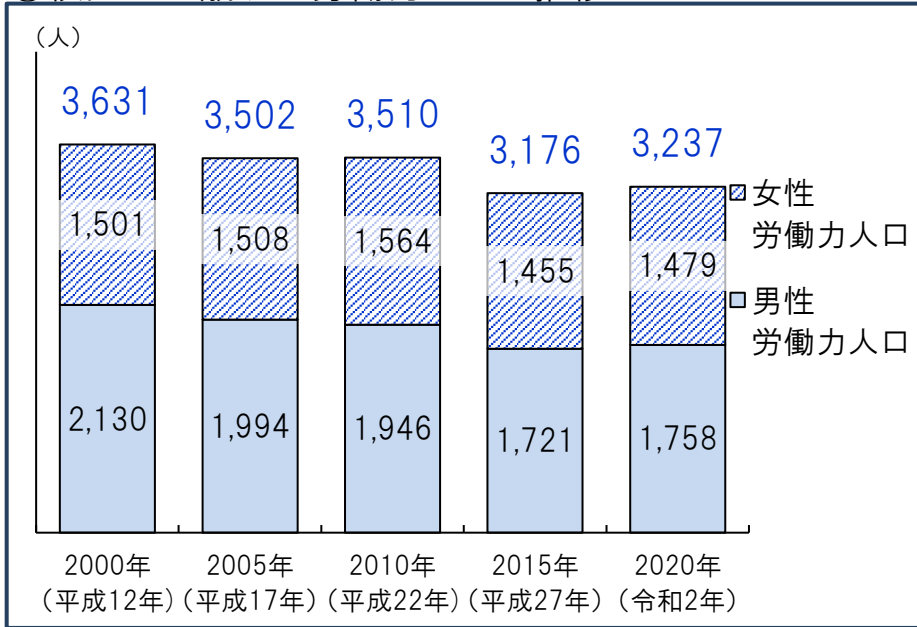
③児童数増減率(年平均)



②福岡市・南区小学校 児童数推移

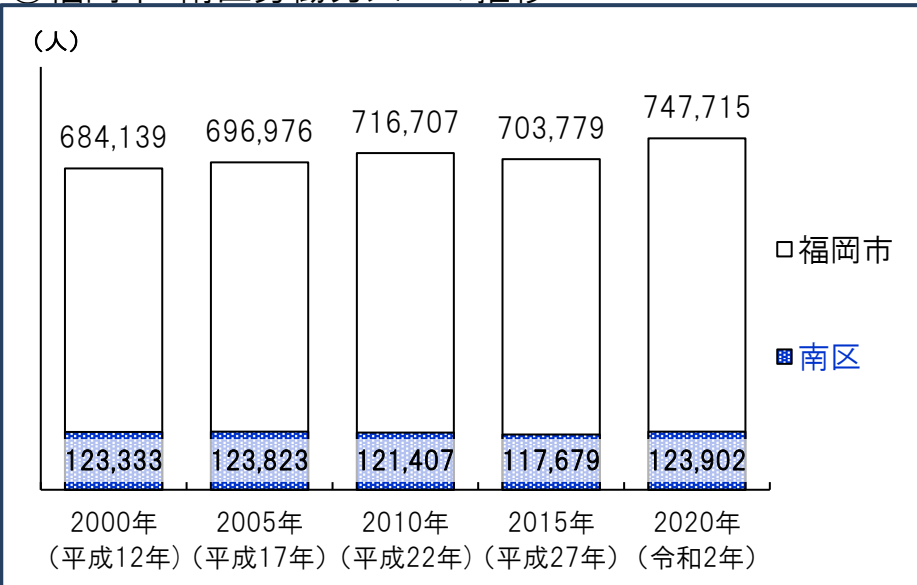


①校区の15歳以上労働力人口の推移



*労働力人口…15歳以上の人口のうち、就業者(休業者を含む)と求職中の失業者の合計

②福岡市・南区労働力人口の推移

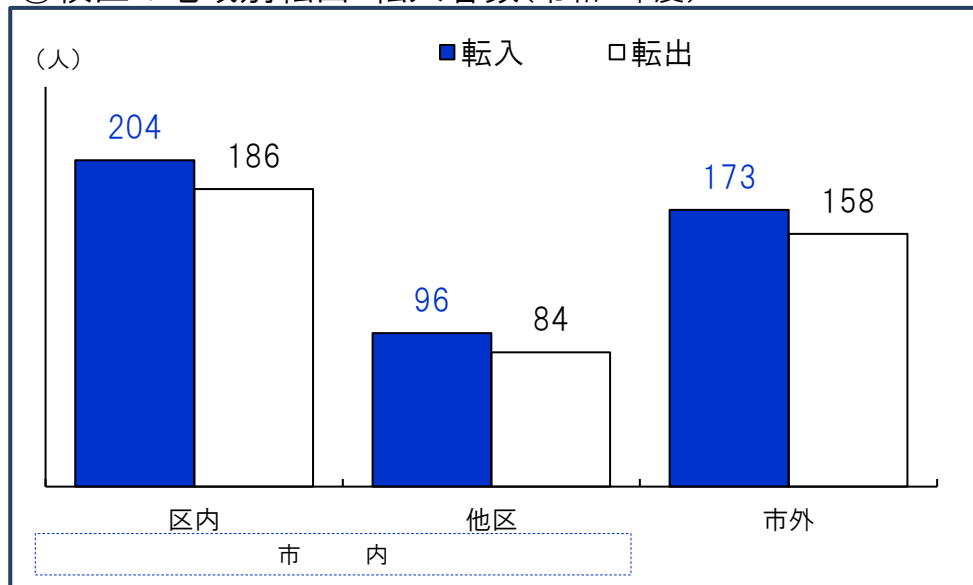


③15歳以上労働力人口と労働力率(令和2年)

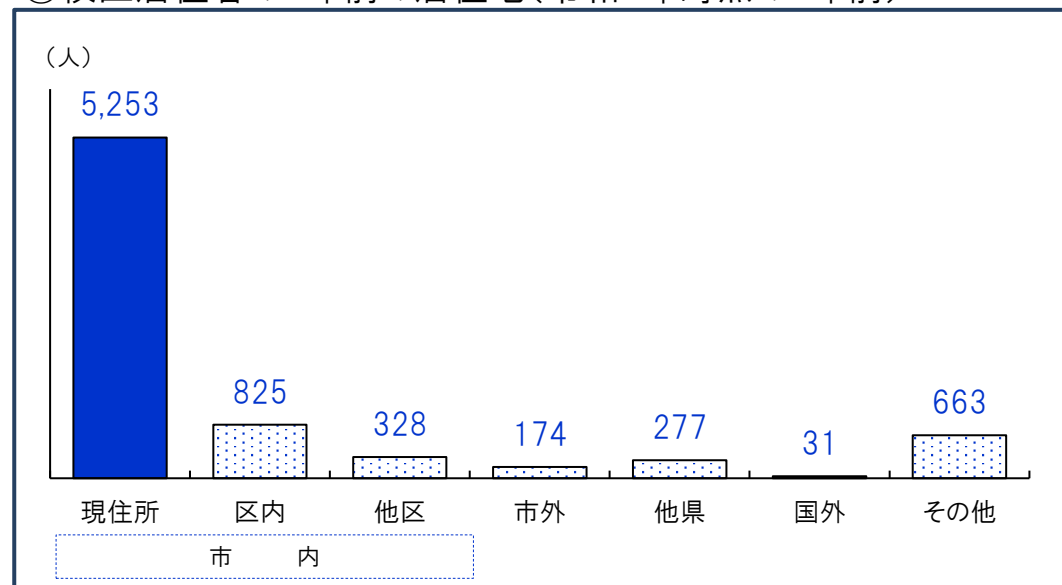
	15歳以上人口(人)	労働力人口(人)	労働力率(%)
東若久 校区	6,270	3,237	56.9
男性	2,919	1,758	66.8
女性	3,351	1,479	48.3
南区	223,099	123,902	64.2
男性	101,799	63,622	73.7
女性	121,300	60,280	56.5
福岡市	1,329,228	747,715	65.5
男性	616,015	386,824	74.4
女性	713,213	360,891	58.0

労働力率…15歳以上人口に占める「労働力人口」の割合
*労働力状態「不詳」を除いた割合

①校区の地域別転出・転入者数(令和4年度)



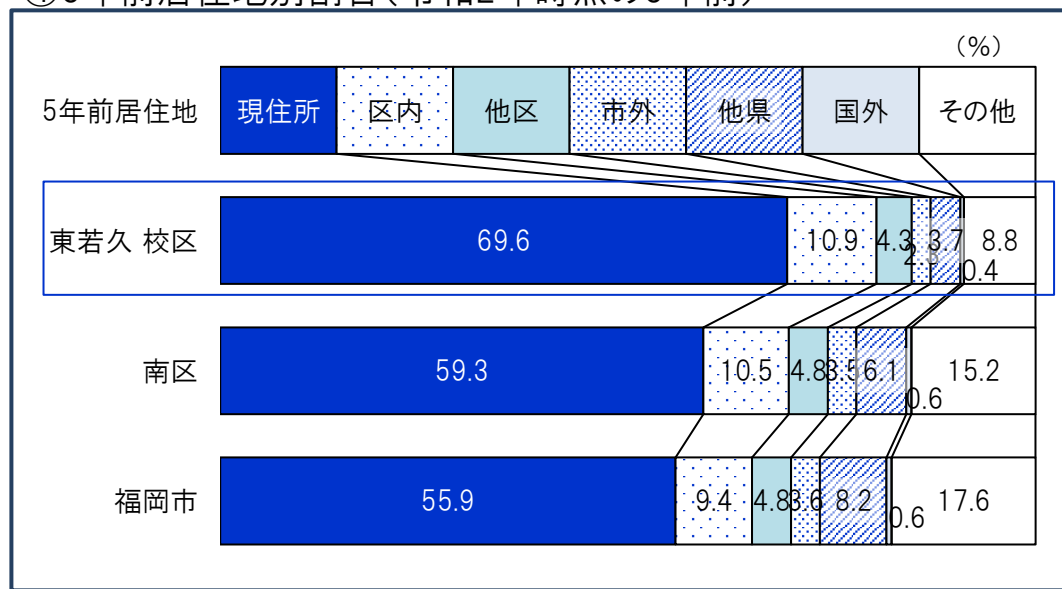
③校區居住者の5年前の居住地(令和2年時点の5年前)



②転入者数合計と割合(令和4年度)

	転入者計		転入者内訳(%)		
	(人)	人口比	区内	他区	市外
東若久 校区	473	6.0%	43.1	20.3	36.6
うち市外	173	2.2%			
南区	29,632	11.1%	35.3	22.2	42.5
うち市外	12,603	4.7%			
福岡市	188,909	12.0%	31.3	20.9	47.8
うち市外	90,283	5.7%			

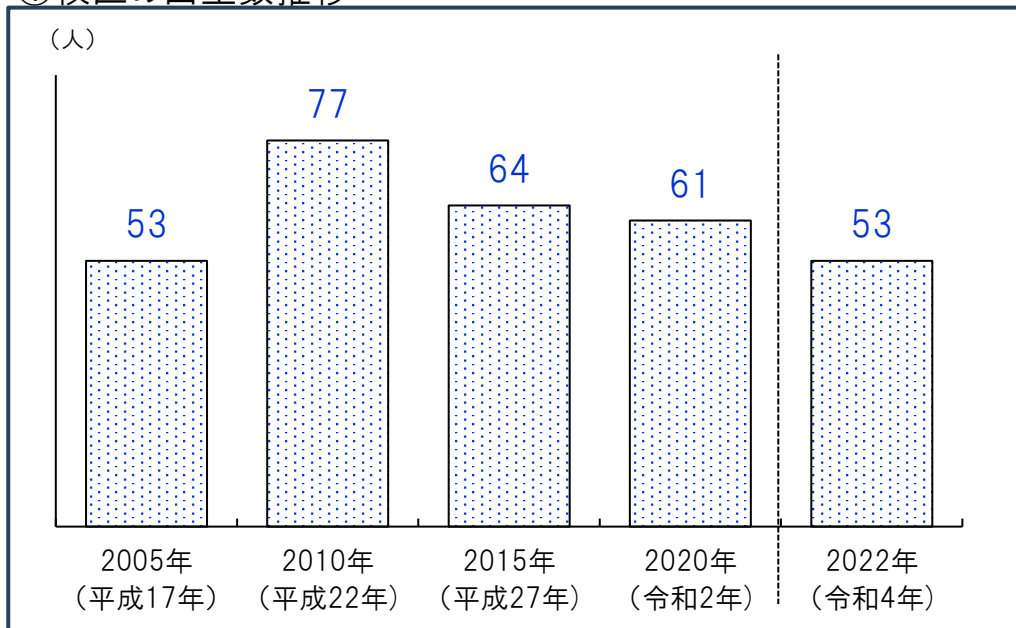
④5年前居住地別割合(令和2年時点の5年前)



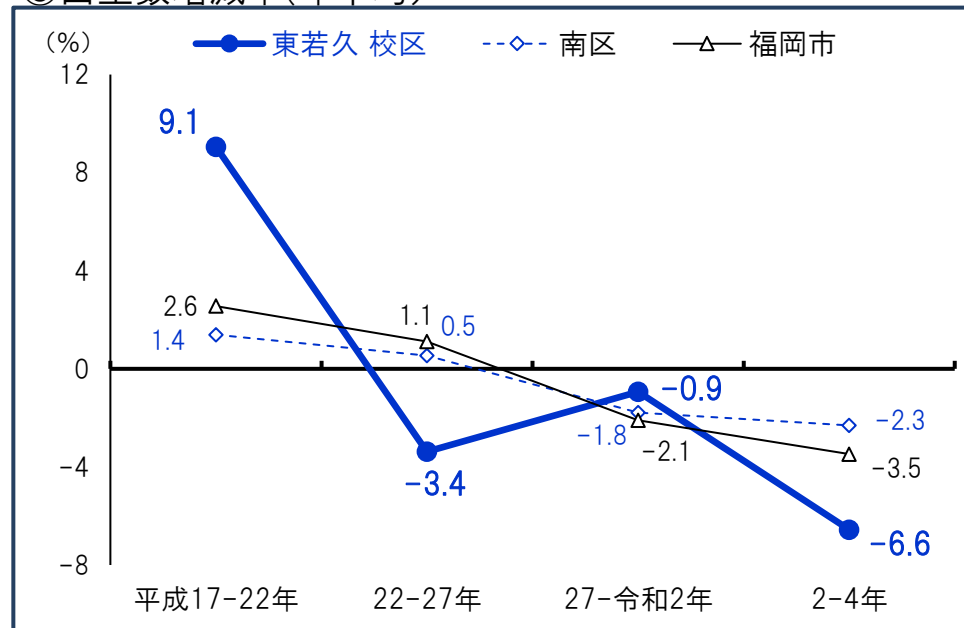
*5年前居住地「その他」は5年内出生者、不詳等

資料:①②福岡市住民基本台帳、③④国勢調査(総務省)

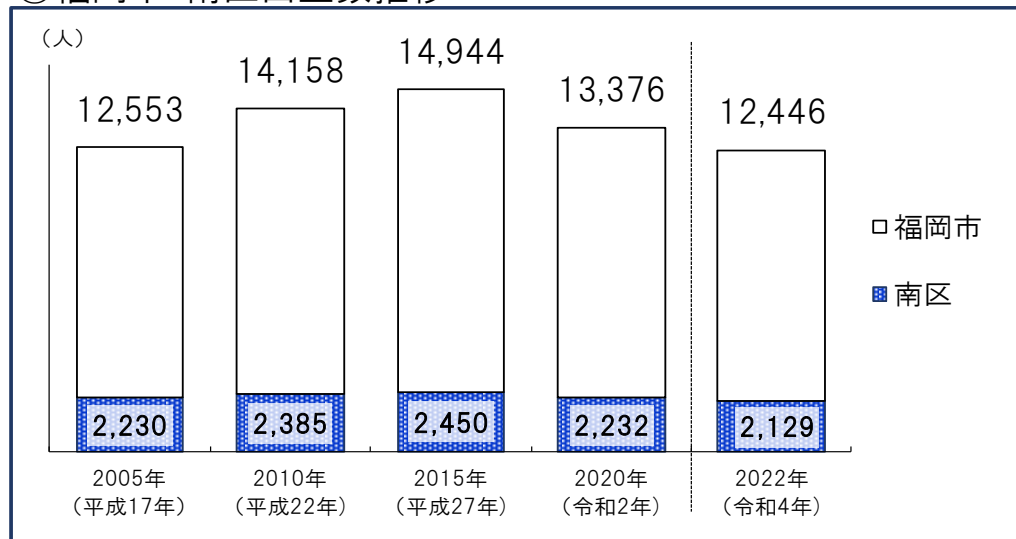
①校区の出生数推移



③出生数増減率(年平均)



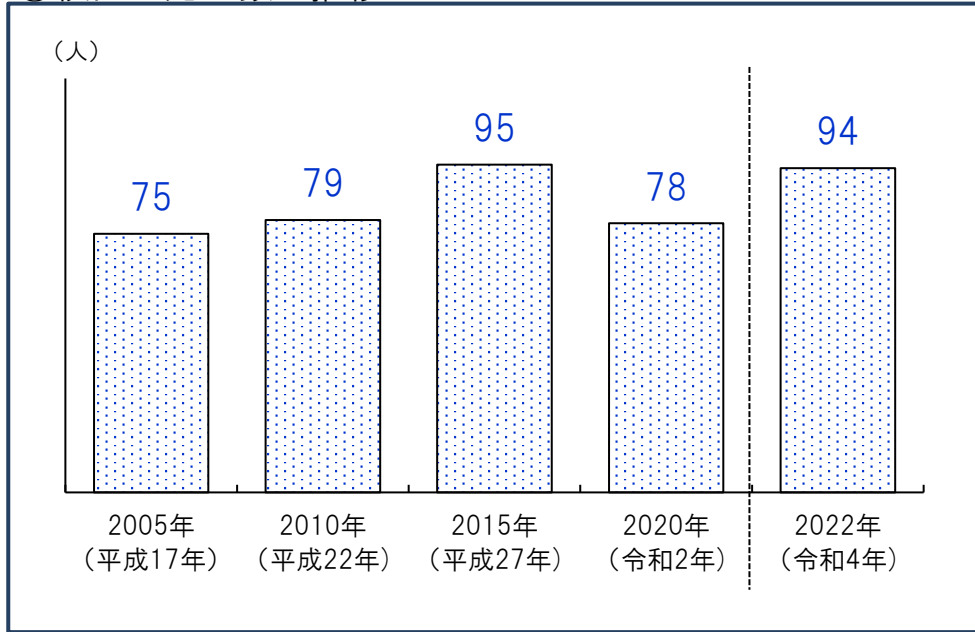
②福岡市・南区出生数推移



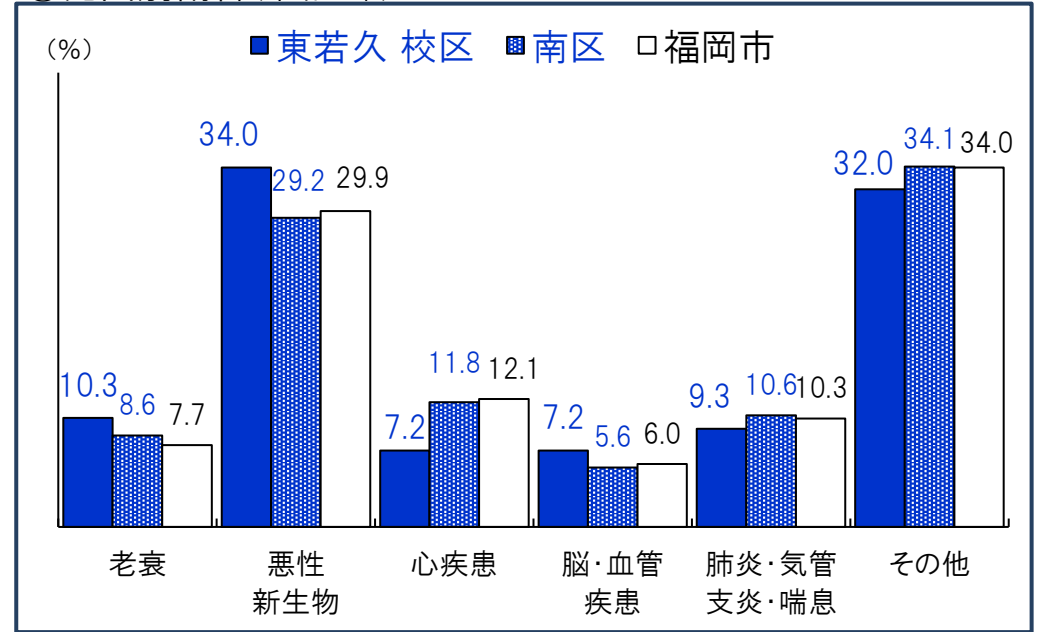
④人口千人あたり出生数の推移

	2005年 (平成17年)	2010年 (平成22年)	2015年 (平成27年)	2020年 (令和2年)	2022年 (令和4年)
東若久 校区人口千人あたり出生数	7.2	10.0	8.5	8.0	6.7
南区人口千人あたり出生数	9.2	9.7	9.7	8.4	8.0
福岡市人口千人あたり出生数	9.3	9.9	10.1	8.6	7.9

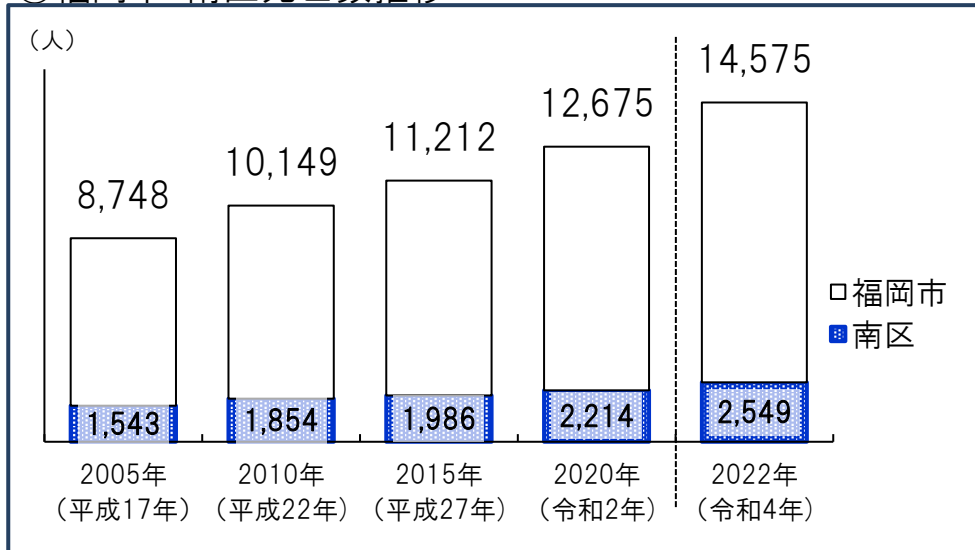
①校区の死亡数の推移



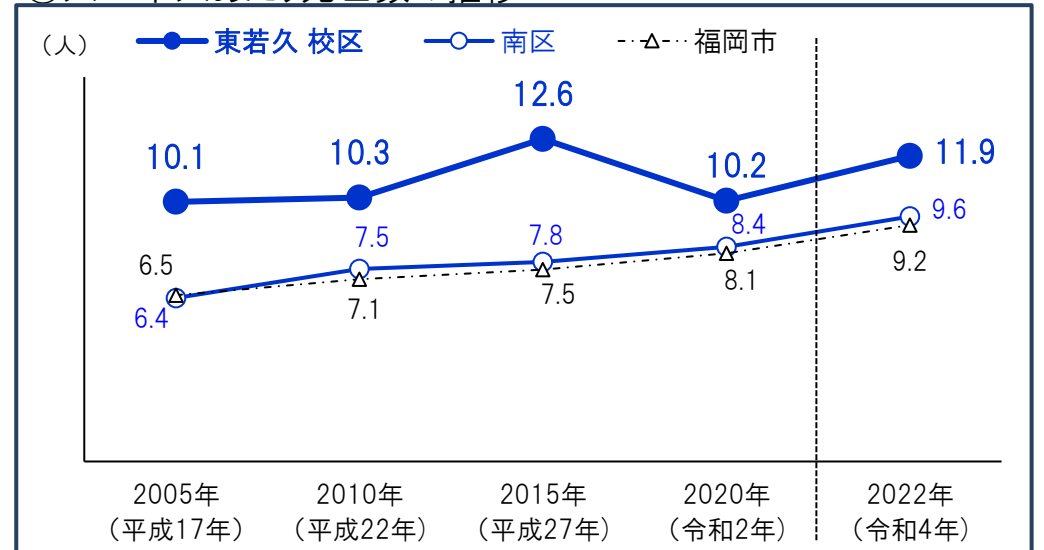
③死因別割合(令和3年)



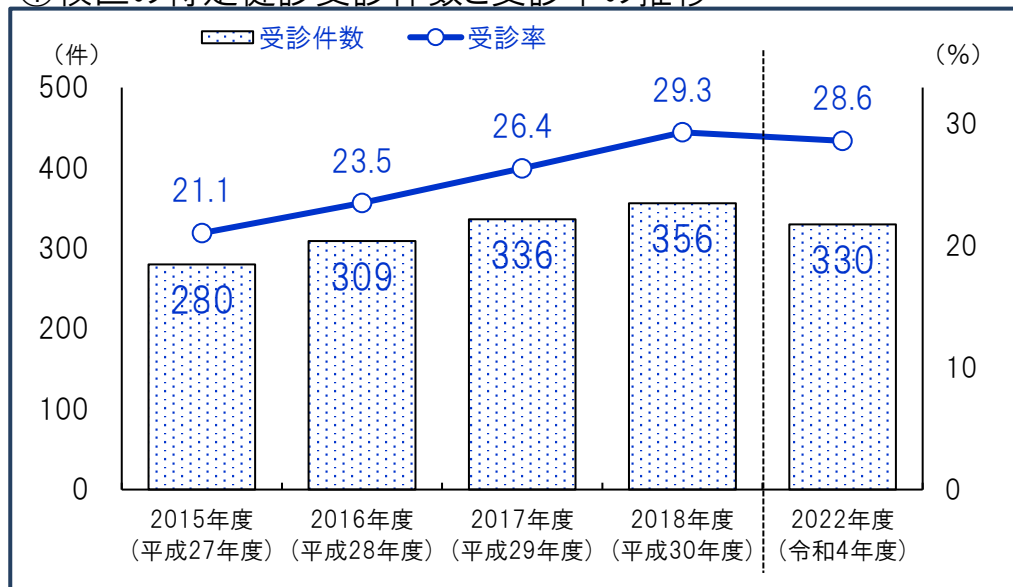
②福岡市・南区死亡数推移



④人口千人あたり死亡数の推移



①校区の特定健診受診件数と受診率の推移



受診件数は実績ベース

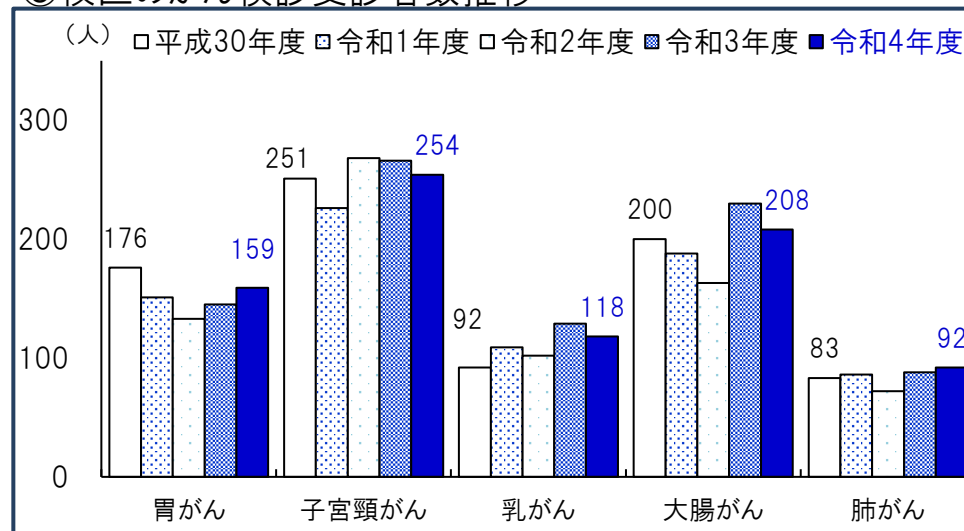
(人・件・%)

②特定健診受診状況

		2015年度 (平成27年度)	2016年度 (平成28年度)	2017年度 (平成29年度)	2018年度 (平成30年度)	2022年度 (令和4年度)
東若久校区	対象者数	1,330	1,314	1,274	1,214	1,153
	受診件数	280	309	336	356	330
	受診率	21.1	23.5	26.4	29.3	28.6
南区	対象者数	40,274	39,555	38,307	36,749	36,055
	受診件数	8,916	9,289	9,941	10,310	9,872
	受診率	22.1	23.5	26.0	28.1	27.4
福岡市	対象者数	229,392	226,046	220,181	211,508	208,704
	受診件数	47,700	49,830	54,276	56,553	55,804
	受診率	20.8	22.0	24.7	26.7	26.7

*特定健診…メタボリックシンドロームに着目した生活習慣病予防のための健康診査で、その該当者及び予備群を減少させることを目的としています。対象…福岡市国民健康保険に加入している40歳～74歳の方。

③校区のがん検診受診者数推移



④がん検診受診者数

(人)

		2018年度 (平成30年度)	2019年度 (令和1年度)	2020年度 (令和2年度)	2021年度 (令和3年度)	2022年度 (令和4年度)
胃がん	東若久校区	176	151	133	145	159
	南区	4,894	4,336	4,174	4,375	4,865
	福岡市	28,529	24,713	23,318	25,076	27,254
子宮頸がん	東若久校区	251	226	268	266	254
	南区	7,967	8,077	7,648	9,057	8,374
	福岡市	48,048	49,504	47,894	55,642	51,752
乳がん	東若久校区	92	109	102	129	118
	南区	3,182	3,308	2,767	3,629	3,620
	福岡市	18,980	19,396	16,358	21,291	21,219
大腸がん	東若久校区	200	188	163	230	208
	南区	6,110	6,168	5,583	6,746	6,624
	福岡市	34,094	34,120	30,609	36,379	38,137
肺がん	東若久校区	83	86	72	88	92
	南区	2,139	2,163	1,625	2,158	2,412
	福岡市	15,057	14,759	10,850	14,322	16,417

資料：福岡市保健福祉局

①校区の医療機関

No.	機関名	区分	診療科	所在地
1	福岡整形外科病院	病院	リウマチ科 整形外科 リハビリテーション科 麻酔科	柳河内2-10-50
2	若久病院	病院	精神科	若久5-3-1
3	(医)うらた整形外科クリニック	一般診療所	リウマチ科 整形外科 リハビリテーション科	若久6-8-1
4	たはら皮ふ科クリニック	一般診療所	皮膚科	若久5-24-10
5	内科循環器科田代医院	一般診療所	内科 循環器科	若久5-1-5

②校区の福祉施設等

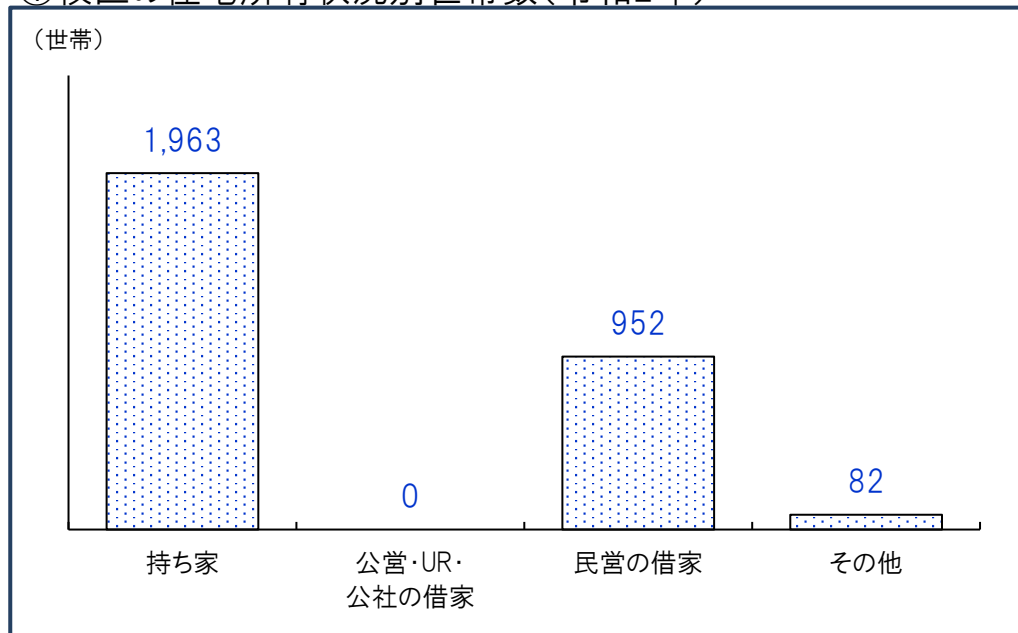
No.	施設名	種別	所在地
1	グループホーム柳河内	認知症グループホーム	柳河内2-6-57
2	訪問介護おれんじ	障がい福祉サービス事業所	若久5-43-5
3	ヘルパーステーションほのぼの	障がい福祉サービス事業所	若久5-16-2
4	若久荘	障がい福祉サービス事業所	若久6-19-2
5	イクスラウンジ	障がい福祉サービス事業所	柳河内2-1-15
6	果樹の家/南	障がい福祉サービス事業所	柳河内2-11-5

③いきいきセンターふくおか(福岡市地域包括支援センター)

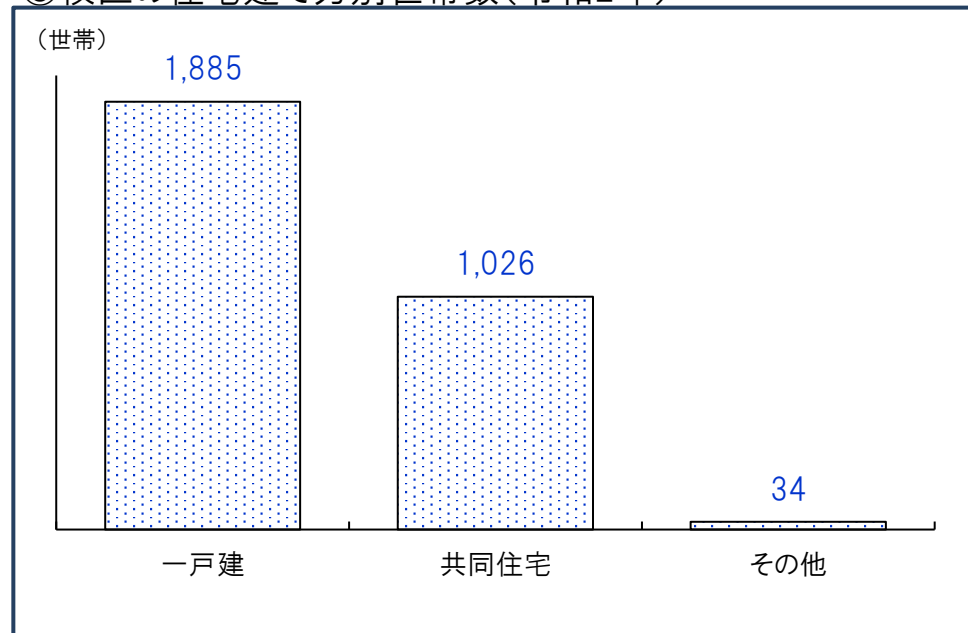
施設名	所在地(右図参照)	電話番号
いきいきセンターふくおか 南第10	若久2-1-1	555-2856




①校区の住宅所有状況別世帯数(令和2年)




③校区の住宅建て方別世帯数(令和2年)



②住宅所有状況別世帯数割合(令和2年)



④住宅建て方別世帯数割合(令和2年)



①校区の産業大分類別従業者数・事業所数(令和3年)

産業分類	事業所数	従業者数(人)
農 林 漁 業	0	0
鉱業, 採石業砂利採取業	0	0
建 設 業	24	152
製 造 業	10	47
電 気 ・ ガ ス 熱 供 給 ・ 水 道 業	0	0
情 報 通 信 業	2	2
運 輸 便 業 郵 便 業	2	5
卸 売 業 小 金 融 業	54	303
保 険 業	1	5
不 動 産 業 物 品 賃 貸 業	28	70
学 術 研 究 , 専 門 技 術 サ ー ビ ス 業	12	120
宿 泊 業 , 飲 食 サ ー ビ ス 業	16	63
生 活 関 連 サ ー ビ ス 業 娯 楽 業	22	70
教 育 , 学 習 支 援 業	21	241
医 療 , 福 祉	49	1,531
複 合 サ ー ビ ス	1	6
サ ー ビ ス 業 (他)	8	28
公 務	2	57


*「従業者」とは、校区在住・非在住に関わらず校区内の事業所で従業している人です。

②事業所・男女別従業者数(令和3年) (人)

	事業所 総数	従業者 総数	性別	
			男性	女性
東若久 校区	252	2,700	1,011	1,685
南区	8,611	79,621	39,616	39,768
福岡市	75,779	967,803	518,394	442,569

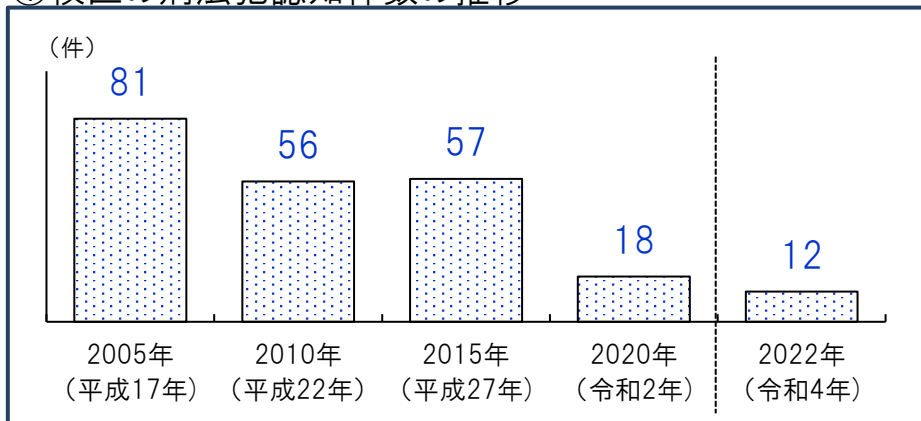
*従業者総数は性別不詳含む

③従業者男女比(令和3年)

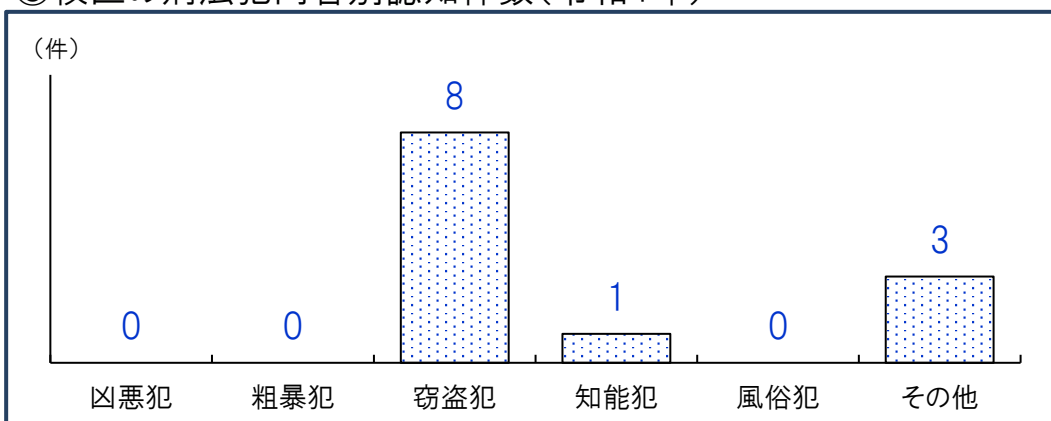


*不詳除く割合

①校区の刑法犯認知件数の推移



③校区の刑法犯内容別認知件数(令和4年)



②人口千人あたり刑法犯認知件数(計・推移) (件)

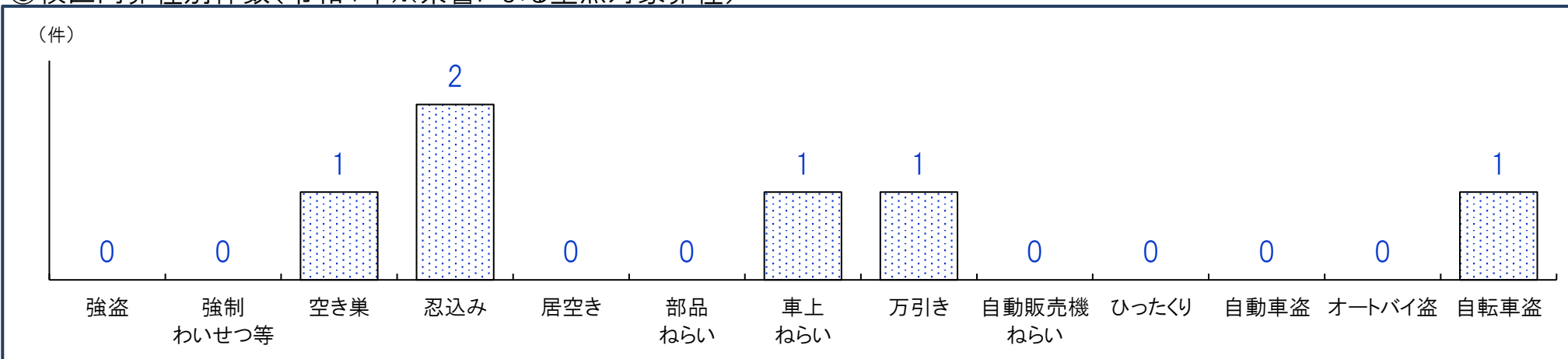
	2005年 (平成17年)	2010年 (平成22年)	2015年 (平成27年)	2020年 (令和2年)	2022年 (令和4年)
東若久 校区	10.9	7.3	7.6	2.3	1.5
南区	21.0	15.0	11.1	4.2	4.8
福岡市	27.6	19.6	13.4	6.9	7.3

④人口千人あたり刑法犯認知件数(内容別・令和4年) (件)

	凶悪犯	粗暴犯	窃盗犯	知能犯	風俗犯	その他
東若久 校区	0.00	0.00	1.01	0.13	0.00	0.38
南区	0.02	0.43	3.49	0.10	0.03	0.73
福岡市	0.04	0.68	5.25	0.27	0.09	0.93

*凶悪犯…殺人・強盗・放火・強姦、粗暴犯…暴行・脅迫・恐喝等、窃盗犯…空き巣・自転車盗・車上ねらい等、知能犯…詐欺・横領・通貨偽造等、風俗犯…賭博・強制わいせつ・公然わいせつ等、その他…占有離脱物横領・器物損壊等

⑤校区内罪種別件数(令和4年※県警による重点対象罪種)



重点対象罪種…県下で特に発生件数が多く、市民の体感治安に大きく影響する街頭犯罪を中心とした罪種

東若久 校区 自治協議会	事務局・東若久公民館内 ブログ: https://higashiwakahisa.blogspot.com/	若久6-30-12	電話:092-561-8008
---------------------	---	-----------	-----------------

構成団体

1 東若久1区自治会	17 シニアクラブ連合会
2 東若久2区自治会	18 体育振興会
3 東若久2区新町自治会	19 男女共同参画協議会
4 上若久5区自治会	20 青少年育成連合会
5 若久5丁目1区自治会	21 民生児童委員協議会
6 若久5丁目2区自治会	22 保護司会
7 若久5丁目3区自治会	23 自主防災会
8 若久6丁目1区自治会	24 防火協会
9 若久6丁目2区自治会	25 防犯組合
10 若久6丁目3区自治会	26 健康推進委員会
11 若久6丁目4区自治会	27 交通安全推進委員会
12 柳河内2丁目1区自治会	28 環境推進委員会
13 柳河内2丁目2区自治会	29 青色パトロールカー隊
14 柳河内2丁目3区自治会	30 筑紫丘中学校PTA
15 社会福祉協議会	31 東若久小学校PTA
16 人権尊重推進協議会	

その他の協力団体

東若久公民館
筑紫丘中学校
東若久小学校



①自治協議会の主要行事

時期	行事	時期	行事
8月	校区夏祭り(隔年)	10月	校区文化祭
9月	ジュニアキャンプ	1月	新春のつどい
10月	校区運動会(隔年)	1月	どんど焼き

③校区の交流サロン

名称	活動日時・場所	活動内容・特色等
すみれの会	第2・4木曜 10:00～12:00 柳河内老人いこいの家	健康体操、健康チェック、脳トレ、手芸、レク、歌唱、鑑賞、茶話会
ひまわり	第2水曜 13:00～15:00 東若久公民館	健康体操、健康チェック、脳トレ、講話、手芸、レク、歌唱、鑑賞、茶話会
あおぞら	第4水曜 13:00～15:00 御島山集会所	健康体操、健康チェック、脳トレ、講話、手芸、レク、スポーツ、鑑賞、茶話会

②自治協議会の事業内容

事業項目	事業内容
安全・安心	①交通安全 スクールガード(通年)、青色パトロールカーの運行 ②防災 防災講演会 ③防犯 防犯教室、夏季・年末防犯パトロール
子ども	④子どもの健全育成・非行防止 子ども自学室、中学生自学室、ジュニアキャンプ、卒業餅つき大会、地域交流お楽しみ会、広報紙発行
環境	⑤環境美化 地域ぐるみ清掃、ふれあい広場清掃、一人一花運動 ⑥ゴミ減量・リサイクル推進 紙リサイクルステーション運営
健康	⑦健康づくり シニアウォーキング大会、ガン検診、母子巡回相談、生活習慣病料理教室、健康イベント ⑧集団献血
スポーツ	⑨スポーツ・レクリエーション 婦人バレーボール大会、バスタボー大会、グラウンドゴルフ大会、運動会(隔年)
男女共同参画	⑩男女共同参画 研修会、委員交流会、コンサート、広報紙発行(年2回)
その他の 公益的事業	◆夏祭り(隔年)、敬老の集い、三世代コンサート、文化祭、どんど焼き、新春の集い ◆ふれあいネットワーク活動 ◆広報活動 広報紙の発行(月1回) 他

④校区の子育て交流サロン・育児サークル等

名称	活動日時	場所
子育て交流サロン つくしんぼ	第2水曜 10:00～12:00	東若久公民館
子育て交流サロン つくしんぼ	第4水曜 10:00～12:00	老人いこいの家

公民館

東若久 公民館	所在地：若久6-30-12	電話：092-541-9548	FAX:092-541-9549
	公民館情報： https://gakushu.city.fukuoka.lg.jp/center/detail/9b4c266d-3829-4611-8f54-c892616db1c8		ブログ： http://higashiwakahisako.blogspot.jp/

①校区の公共施設・学校等

No.	名称	所在地
1	東若久小学校	若久3-37-1
2	筑紫丘中学校	筑紫丘2-28-1
3	わかひさ保育園(保育所)	若久3-46-11
4	いずみ保育園(保育所)	柳河内2-6-96

②校区の公園

No.	名称	種別・面積	所在地
1	御島山公園	街区・1,212㎡	若久5-338
2	柳河内公園	街区・1,236㎡	柳河内2-971-8
3	若久新町公園	街区・1,000㎡	若久2-347
4	若久公園	街区・1,629㎡	若久6-588
5	堀田公園	幼児・139㎡	若久6-86
6	新開公園	幼児・152㎡	若久6-857

校区内避難所等

			浸水	土砂	高潮	津波	地震
17	東若久小学校 若久3丁目37-1 561-8020	収容 地区	○	○	○	○	○
14	東若久公民館 若久6丁目30-12 541-9548	一時	○	○	○	○	○
2	花畑出張所 若久5丁目25-3 551-4258	消防					

凡例(災害種別毎の指定緊急避難場所・指定避難所の指定)

- :使用可
- ②:2階以上使用可(学校は、校舎2階以上)
- ③:3階以上使用可(学校は、校舎3階以上)
- ×:使用不可

凡例

- 区 境
- 校区境
- 公園
- 広域避難場所
- アンダーパス
- 区役所
- 消防署(出張所)
- 警察署・交番
- 学校
- 病院
- サイレン
- 避難場所
- 一時避難所
- 収容避難所

