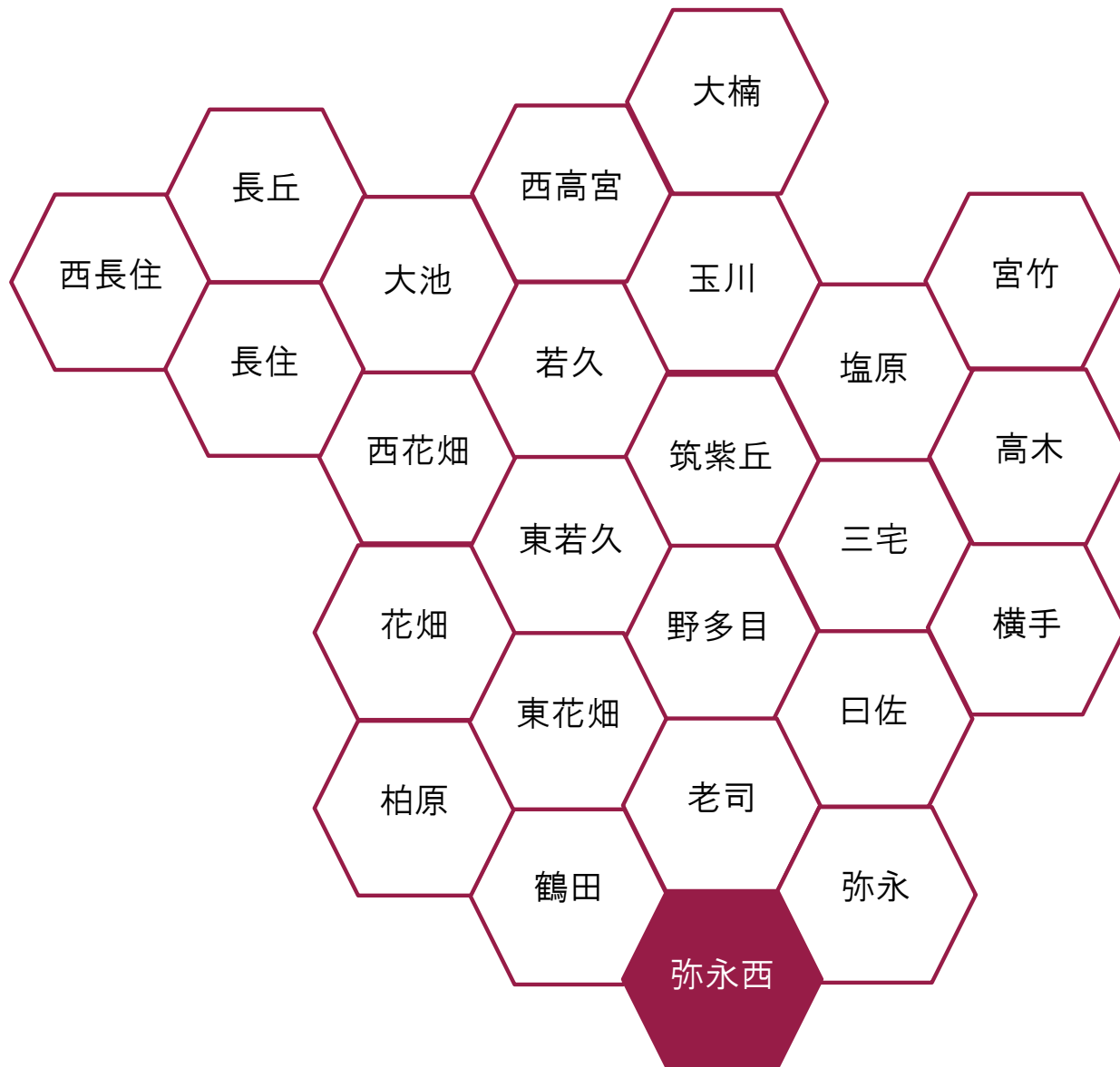


# 弥永西校区 データ集



## 目

### 校区の概要

- 1 校区の概要・位置 ----- (1)

### 人口・世帯数

- 2 人口・世帯数 ----- (2)
- 3 人口の構成 ----- (3)
- 4 高齢者・6歳未満の子どものいる世帯 ----- (4)
- 5 小学校児童数の推移 ----- (5)
- 6 労働力人口 ----- (6)
- 7 転出・転入者の状況 ----- (7)

### 福祉と健康

- 8 出生数と出生率 ----- (8)
- 9 死亡数と死亡率 ----- (9)
- 10 健(検)診受診状況 ----- (10)
- 11 医療・福祉施設等 ----- (11)

## 次

### その他のデータ

- 12 住宅の所有・種類 ----- (12)
- 13 事業所・従業者数 ----- (13)
- 14 犯罪発生件数 ----- (14)

### 地域の団体と活動

- 15 自治協議会の関連団体 ----- (15)
- 16 自治協議会活動・その他校区内活動 ----- (16)

### 施設等の位置・マップ

- 17 施設・公園・文化財等 ----- (17)
- 18 防災マップ ----- (18)

## 弥永西 校区の概要

### 校区避難訓練



弥永西校区は、南区の東南部に位置し、春日・那珂川市と隣接しています。南に走る脊振・九千部の山々に囲まれ、那珂川の清流に恵まれ、一部に田園地帯が残る静かな環境の住宅地域です。

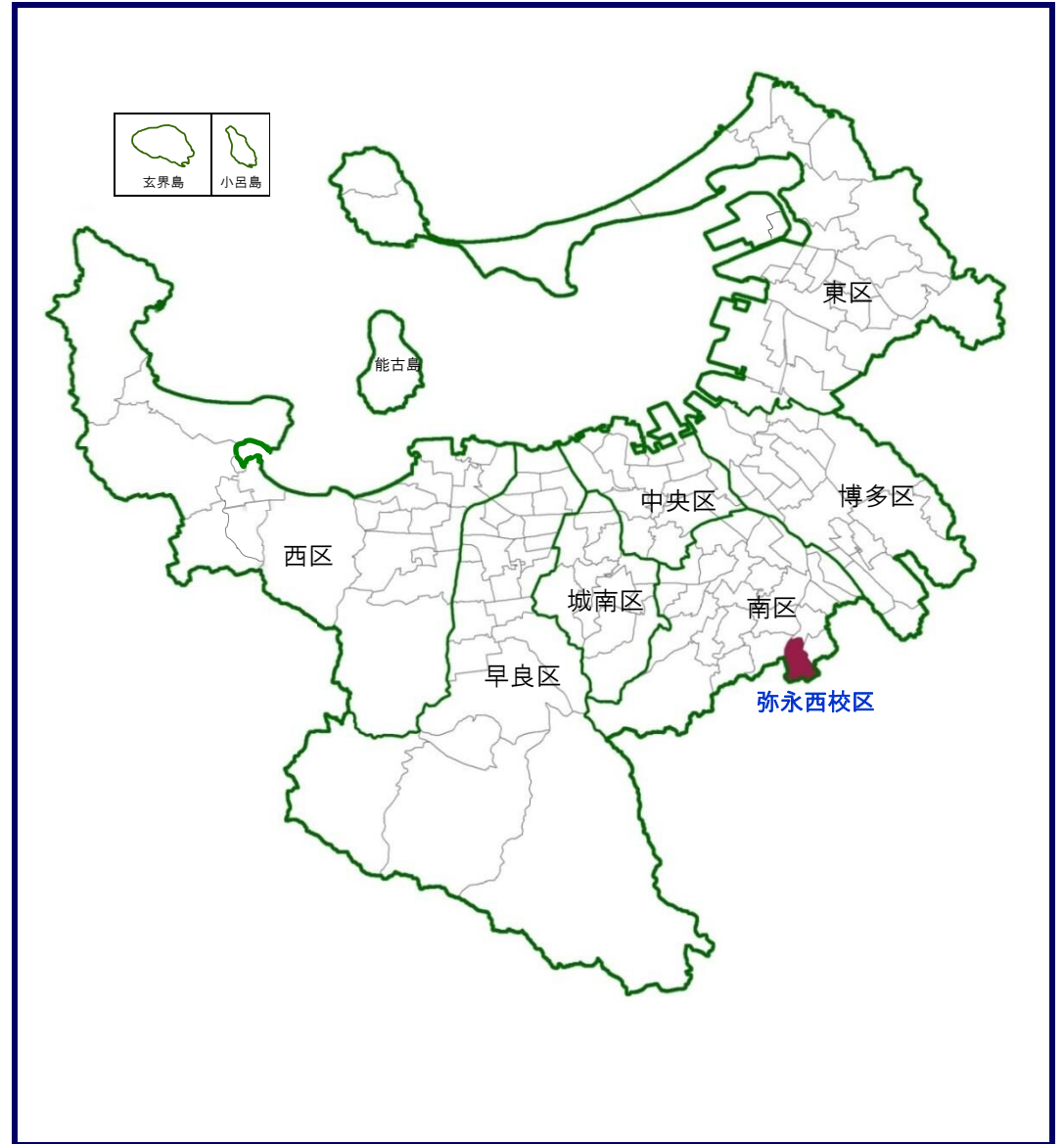
同校区に位置していた旧警固村、弥永村、東郷村の三つの村にあった神社が今もあり、お正月の三社参りが校区住民の恒例となっています。

同校区は元々水田地帯でしたが、昭和44年に市街化区域となりました。新幹線が昭和50年3月に開通し、53年9月に弥永小学校から弥永西小学校が分離し弥永西校区ができました。

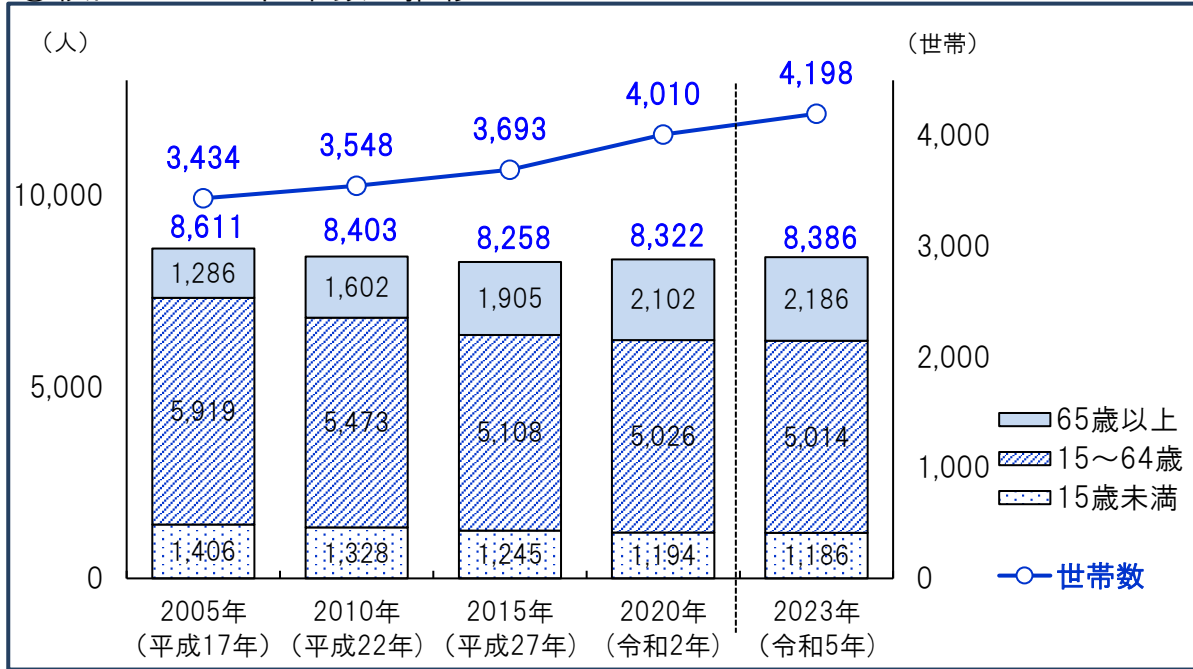
自治協議会・町内会連合会・各種団体が連携・協力し地域コミュニティづくり(特に「安全安心のまちづくり」)を推進し、校区防災避難訓練には多数の住民が参加しています。

校区内の警弥郷公園は、延命地蔵があることから「お地藏公園」と呼ばれ、また、隣接する那珂川河畔公園の桜並木は、花見の名所として親しまれています。

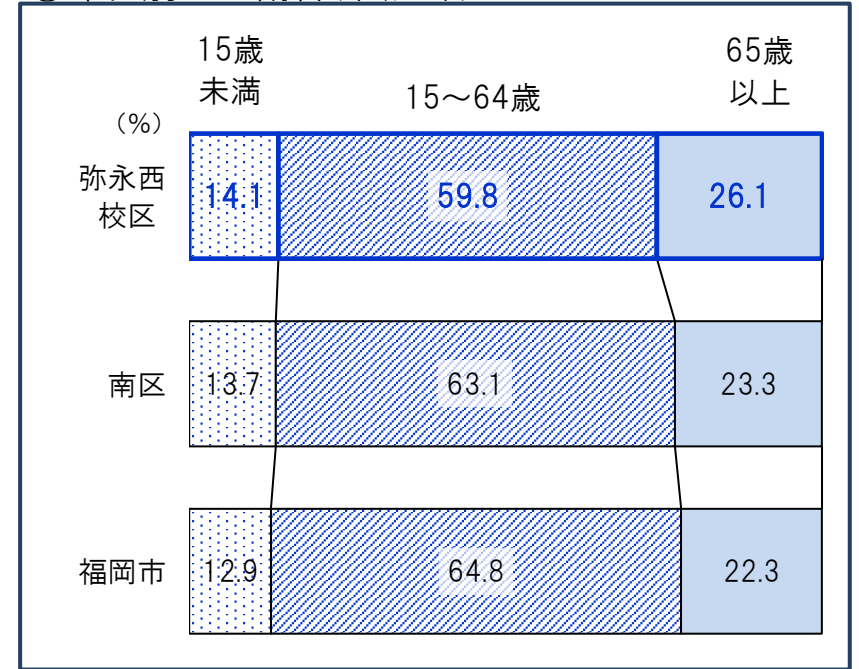
## 弥永西 校区の位置



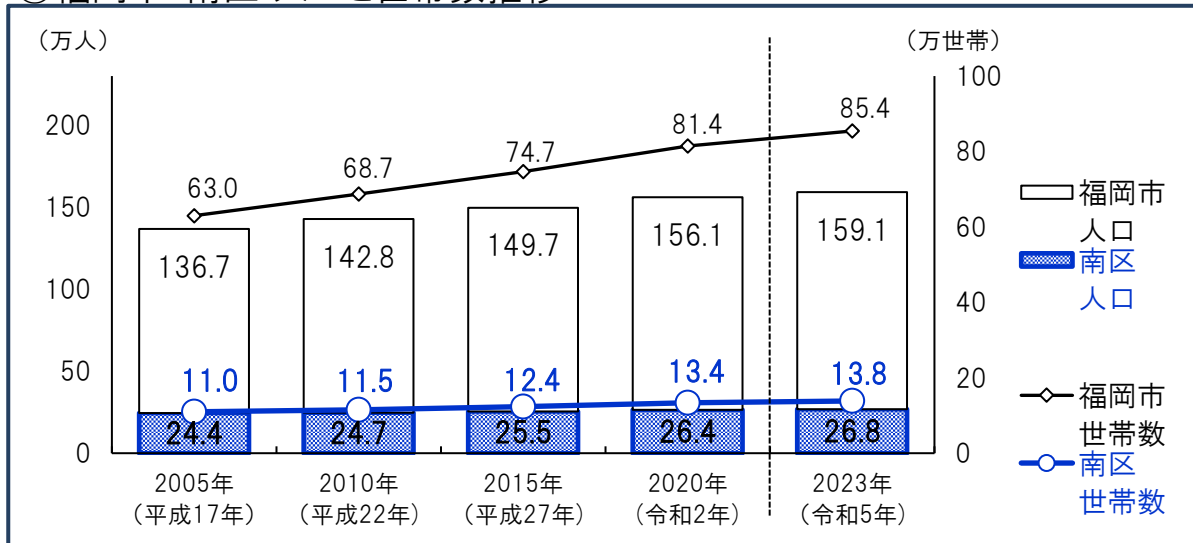
①校区の人口・世帯数の推移



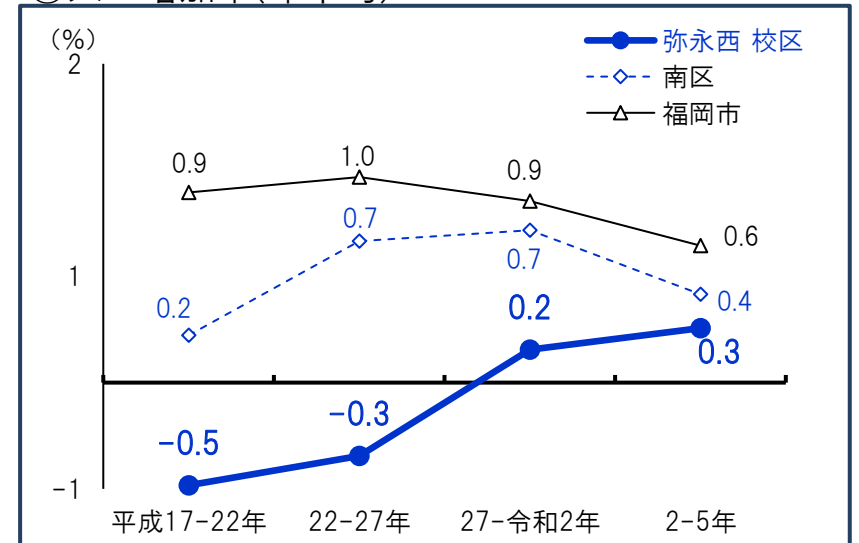
③年代別人口割合(令和5年)



②福岡市・南区 人口と世帯数推移

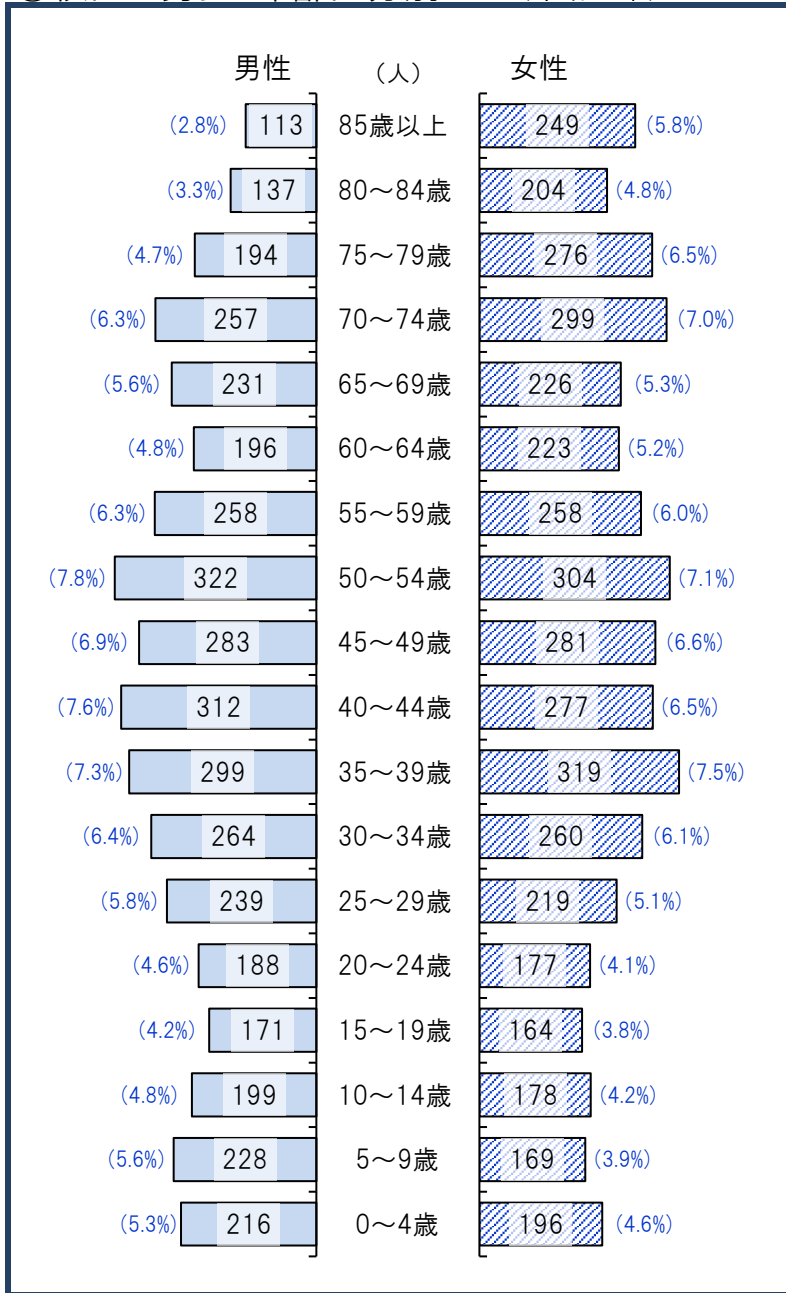


④人口増加率(年平均)




資料:福岡市住民基本台帳(各年9月末時点・校区は日本人のみ・平成27年以降の市・区は外国人含む)\*住民票未登録者を含まないため国勢調査人口より少ない値となっています。

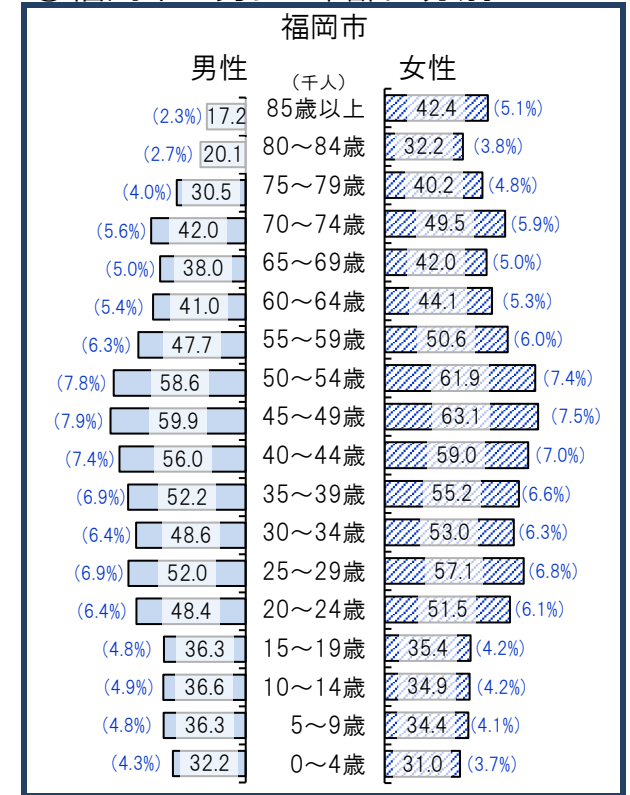
①校区の男女・年齢区分別人口(令和5年)



②南区の男女・年齢区分別人口



③福岡市の男女・年齢区分別人口



④高齢化の状況

65歳以上人口割合(%)	
弥永西 校区	26.1
南 区	23.3
福 岡 市	22.3
75歳以上人口割合(%)	
弥永西 校区	14.0
南 区	12.1
福 岡 市	11.5

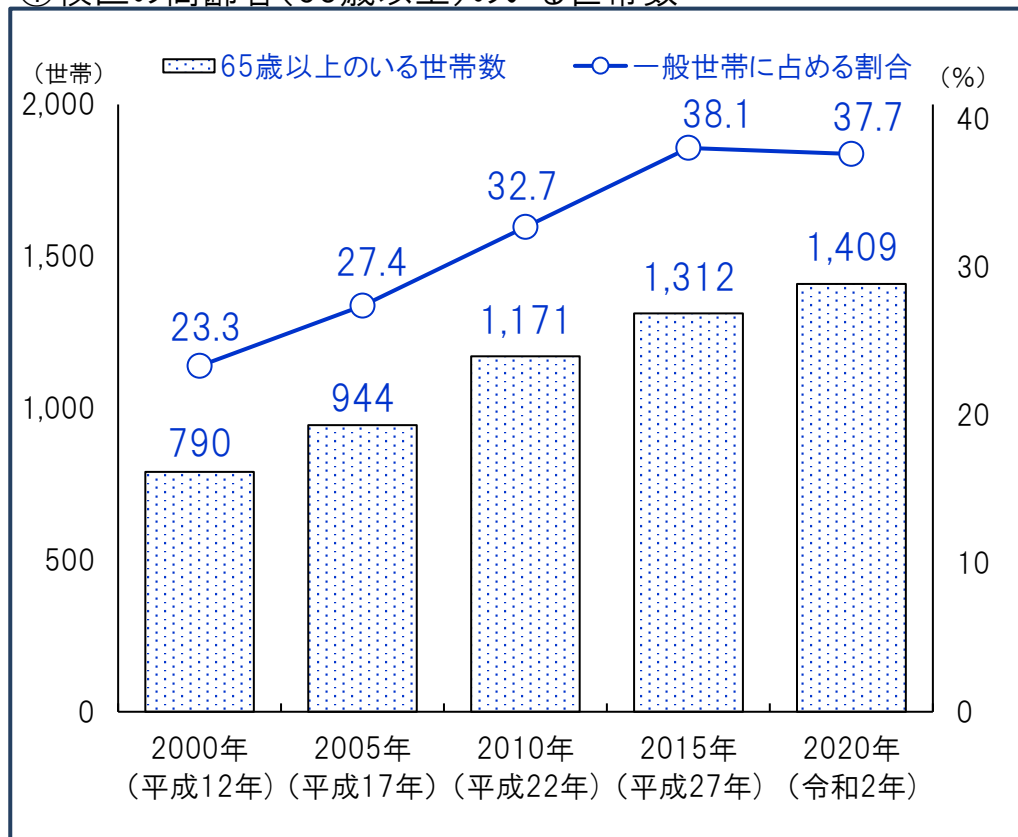
⑤人口男女比

	男性 (%)	女性 (%)
弥永西 校区	49.0	51.0
南区	46.9	53.1
福岡市	47.4	52.6

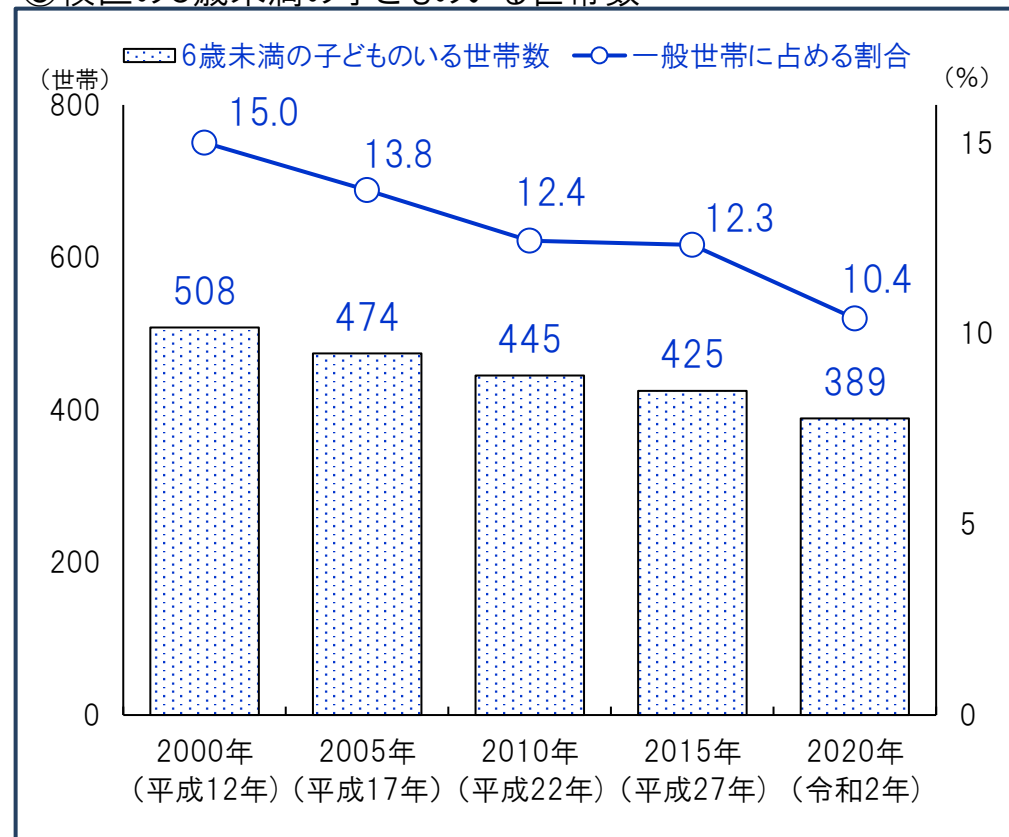
( )内は割合

資料:福岡市住民基本台帳(9月末時点・校区は日本人のみ)

### ①校区的高齢者(65歳以上)のいる世帯数



### ③校区的6歳未満の子どものいる世帯数



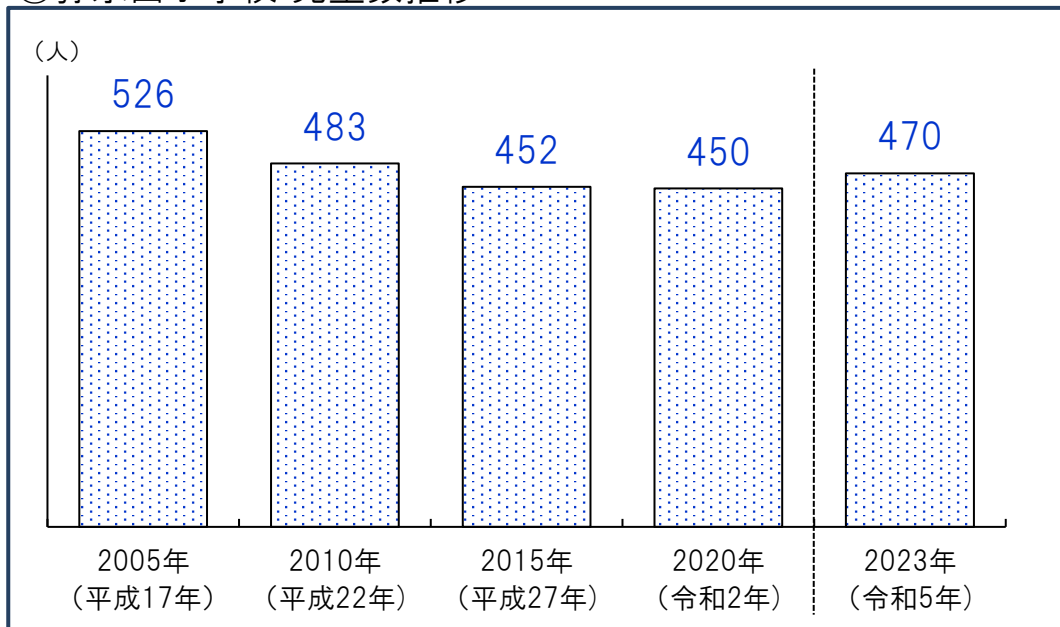
### ②高齢者(65歳以上)のいる世帯割合(2020年)

	65歳以上のいる世帯総数	65歳以上のみの世帯	ともに65歳以上夫婦のみ世帯	65歳以上1人暮らし世帯
弥永西 校区	37.7%	23.4%	9.5%	13.1%
南区	30.9%	19.7%	7.8%	11.2%
福岡市	26.9%	17.2%	6.7%	9.8%

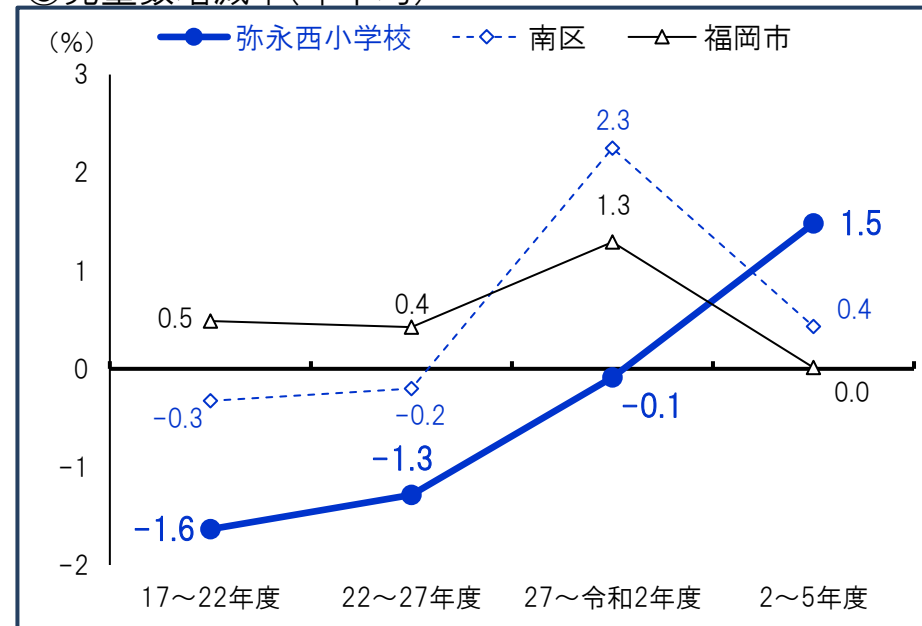
### ④6歳未満の子どものいる世帯割合推移

	2000年 (平成12年)	2005年 (平成17年)	2010年 (平成22年)	2015年 (平成27年)	2020年 (令和2年)
弥永西 校区	15.0%	13.8%	12.4%	12.3%	10.4%
南区	10.2%	9.5%	9.1%	9.1%	8.5%
福岡市	9.7%	9.2%	8.5%	8.3%	7.5%

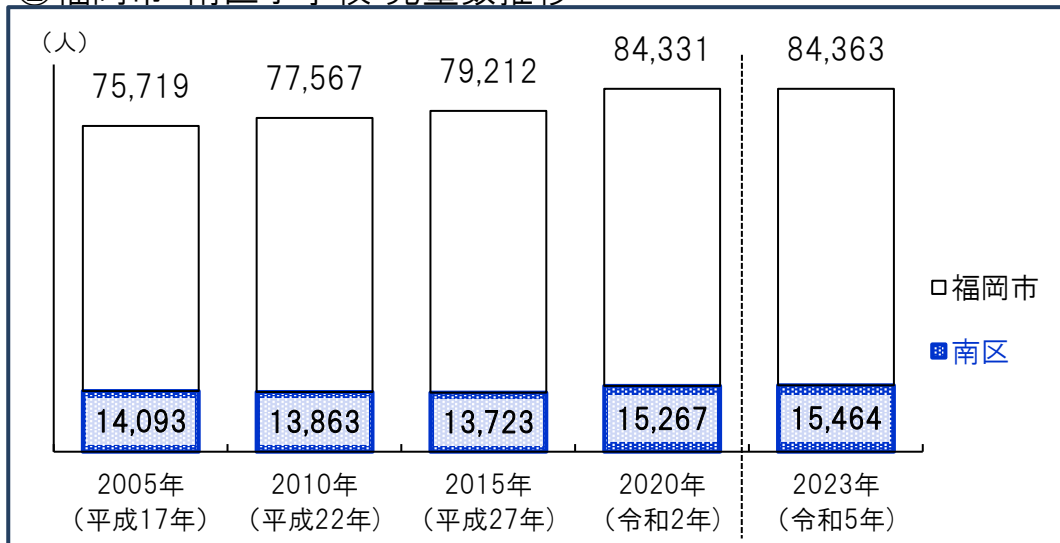
① 弥永西小学校 児童数推移



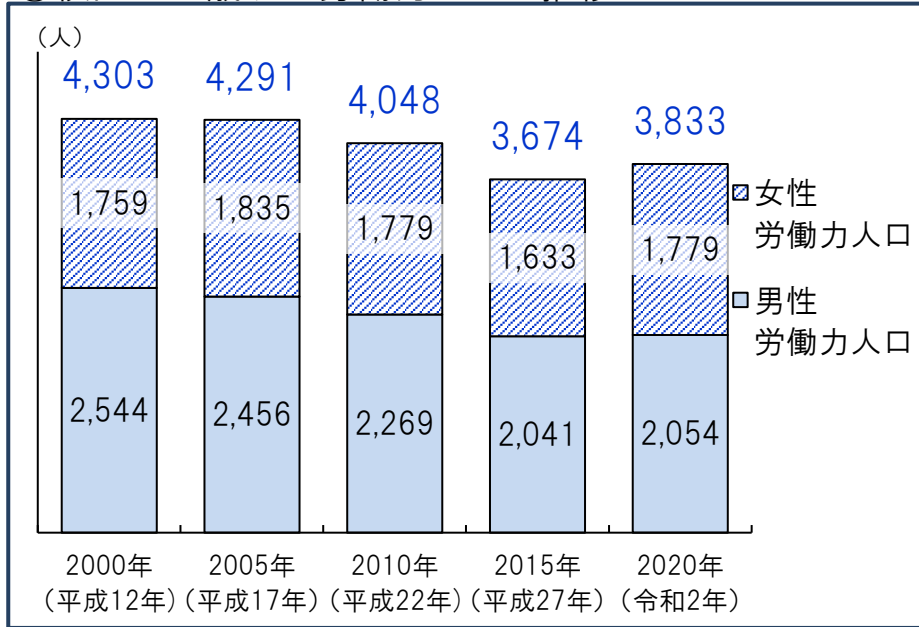
③ 児童数増減率(年平均)



② 福岡市・南区小学校 児童数推移

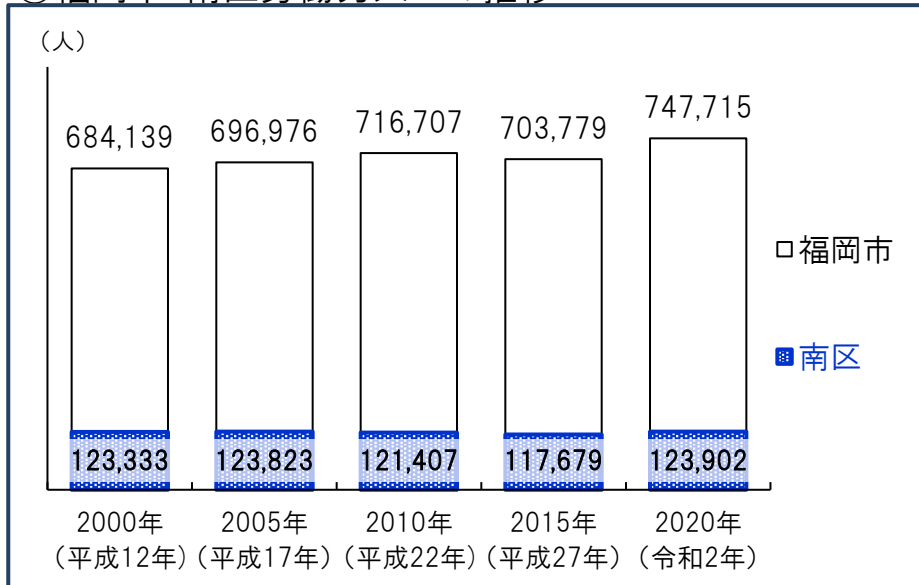


①校区の15歳以上労働力人口の推移



\*労働力人口…15歳以上の人口のうち、就業者(休業者を含む)と求職中の失業者の合計

②福岡市・南区労働力人口の推移



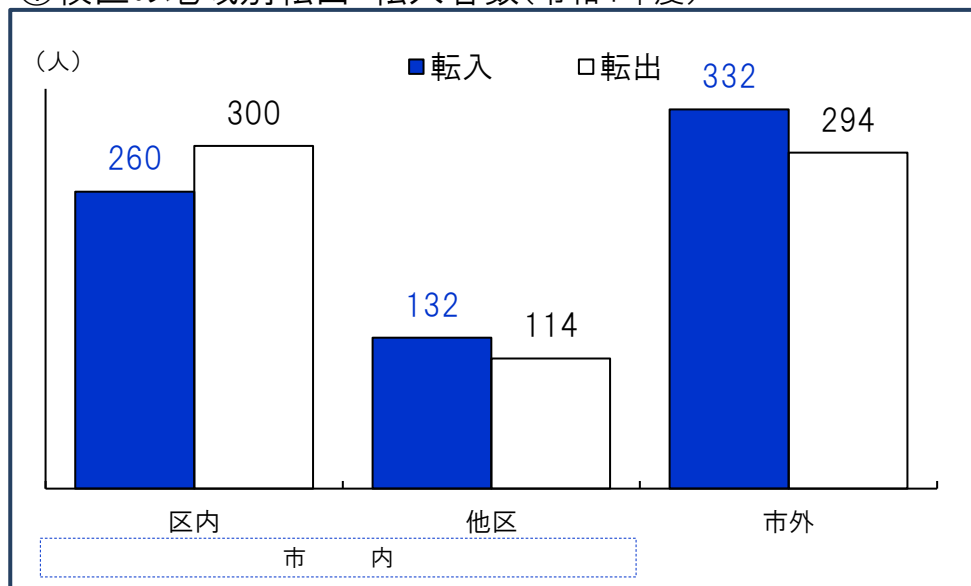
③15歳以上労働力人口と労働力率(令和2年)

	15歳以上人口(人)	労働力人口(人)	労働力率(%)
弥永西 校区	6,913	3,833	64.8
男性	3,302	2,054	74.2
女性	3,611	1,779	56.5
南区	223,099	123,902	64.2
男性	101,799	63,622	73.7
女性	121,300	60,280	56.5
福岡市	1,329,228	747,715	65.5
男性	616,015	386,824	74.4
女性	713,213	360,891	58.0

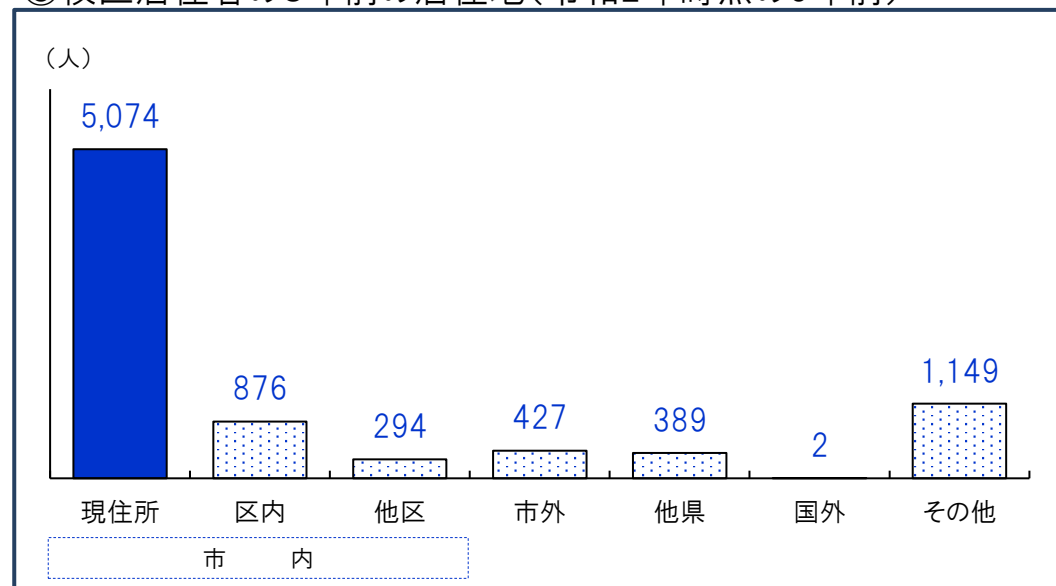
労働力率…15歳以上人口に占める「労働力人口」の割合  
\*労働力状態「不詳」を除いた割合



①校区の地域別転出・転入者数(令和4年度)



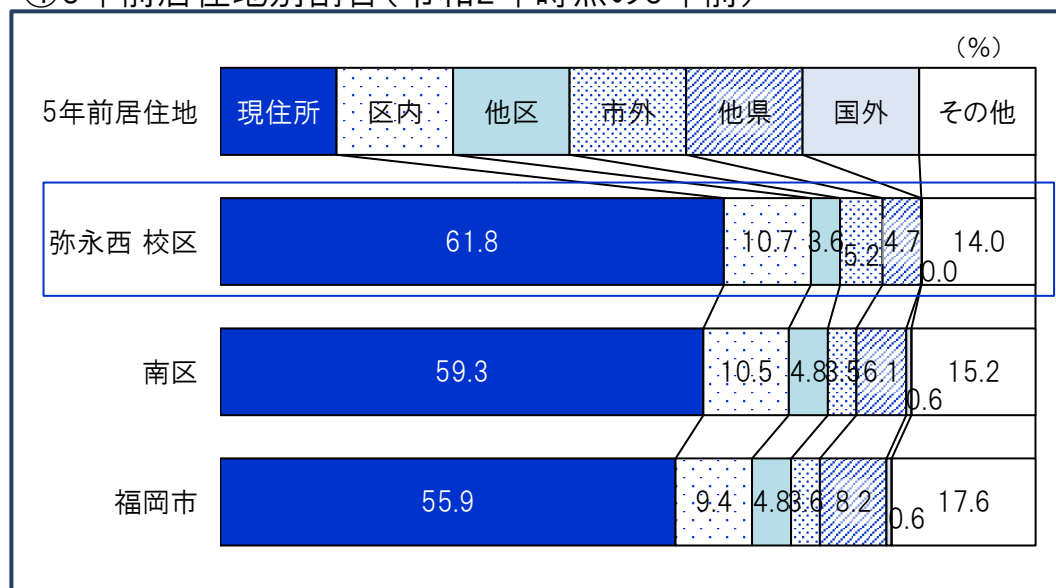
③校区居住者の5年前の居住地(令和2年時点の5年前)



②転入者数合計と割合(令和4年度)

	転入者計		転入者内訳(%)		
	(人)	人口比	区内	他区	市外
弥永西 校区	724	8.7%	35.9	18.2	45.9
うち市外	332	4.0%			
南区	29,632	11.1%	35.3	22.2	42.5
うち市外	12,603	4.7%			
福岡市	188,909	12.0%	31.3	20.9	47.8
うち市外	90,283	5.7%			

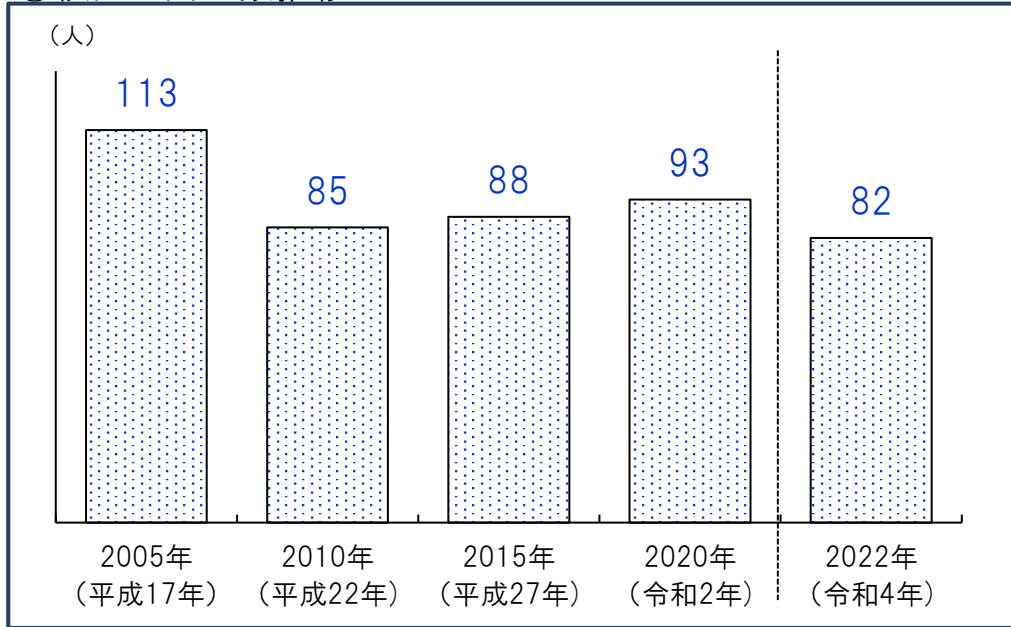
④5年前居住地別割合(令和2年時点の5年前)



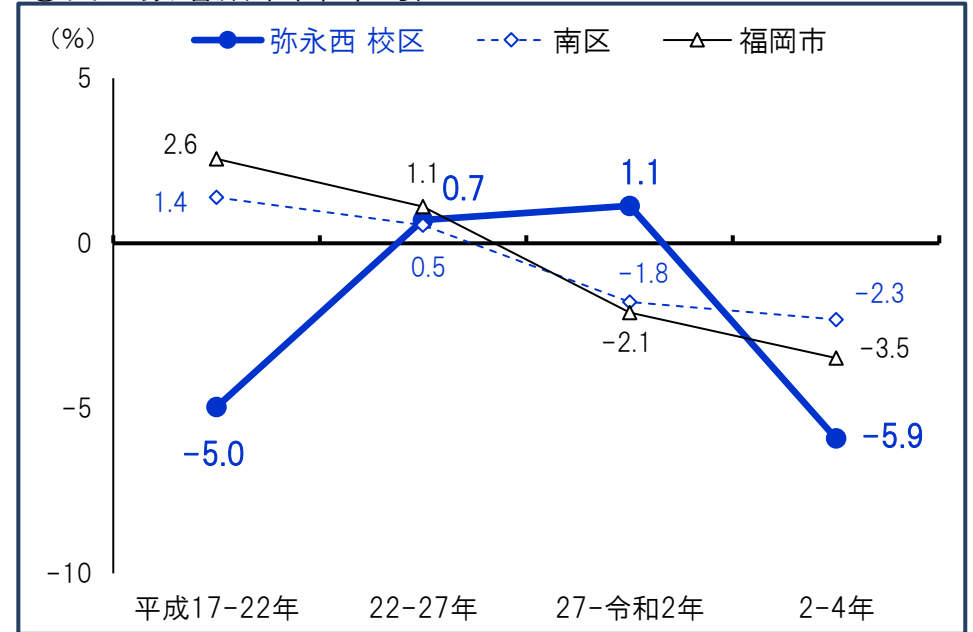
\*5年前居住地「その他」は5年内出生者、不詳等

資料:①②福岡市住民基本台帳、③④国勢調査(総務省)

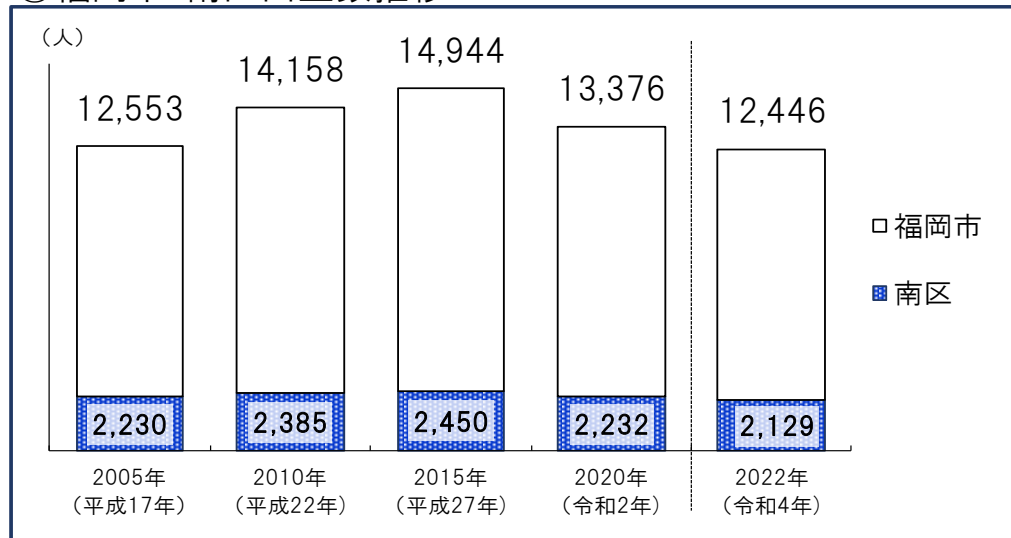
### ①校区の出生数推移



### ③出生数増減率(年平均)



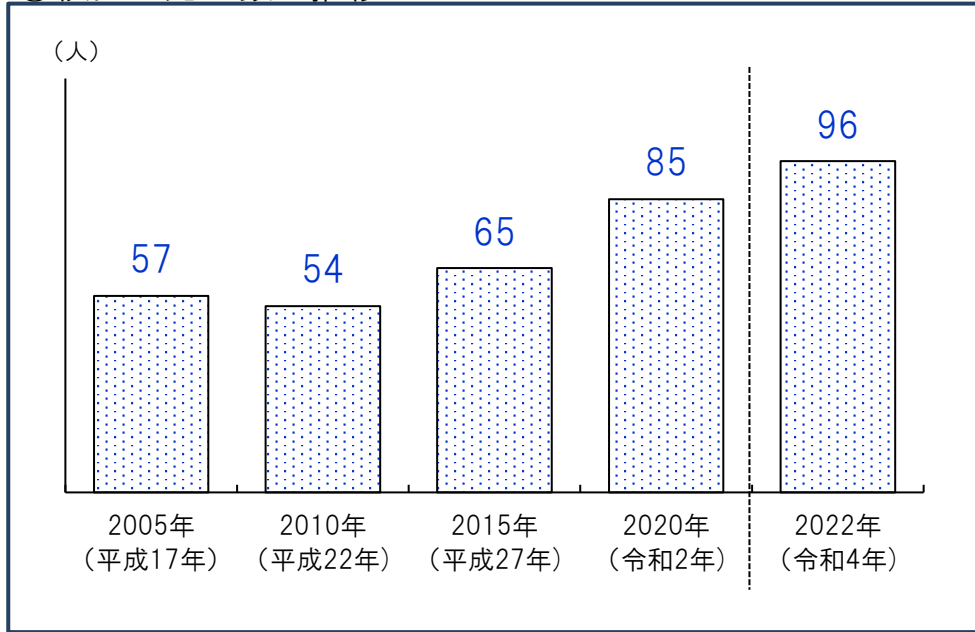
### ②福岡市・南区出生数推移



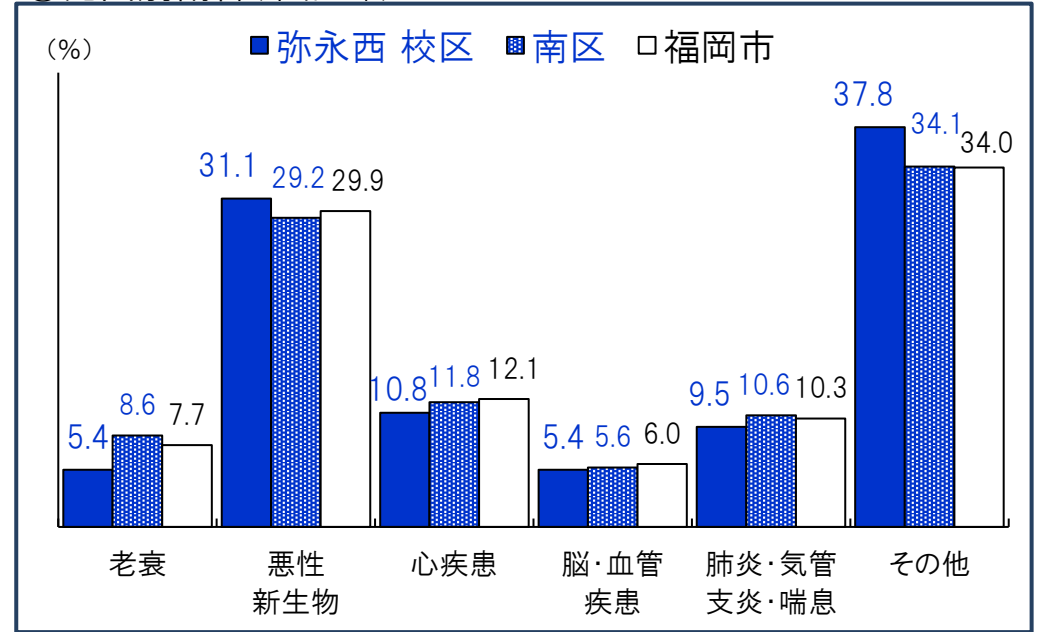
### ④人口千人あたり出生数の推移

	2005年 (平成17年)	2010年 (平成22年)	2015年 (平成27年)	2020年 (令和2年)	2022年 (令和4年)
弥永西 校区人口千人あたり出生数	13.1	10.1	10.7	11.2	9.8
南区人口千人あたり出生数	9.2	9.7	9.7	8.4	8.0
福岡市人口千人あたり出生数	9.3	9.9	10.1	8.6	7.9

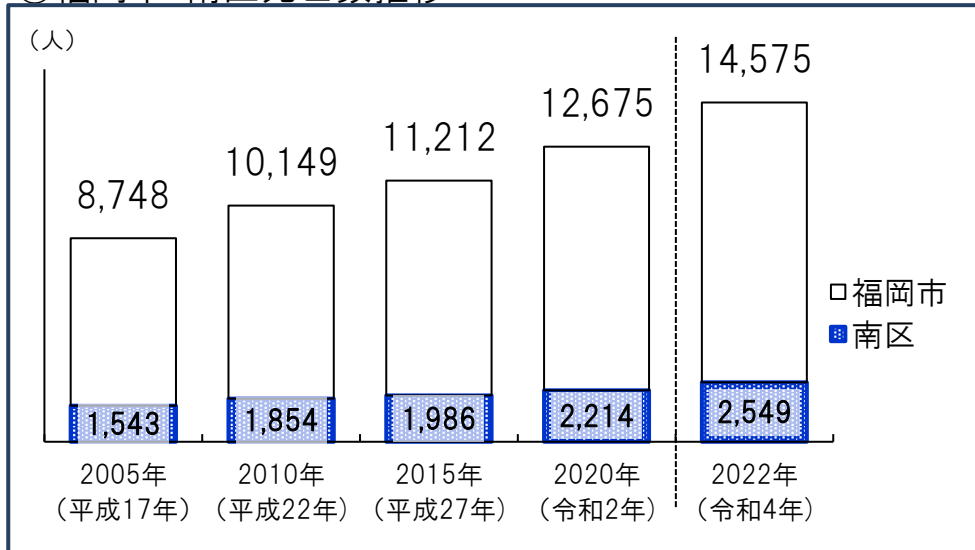
①校区の死亡数の推移



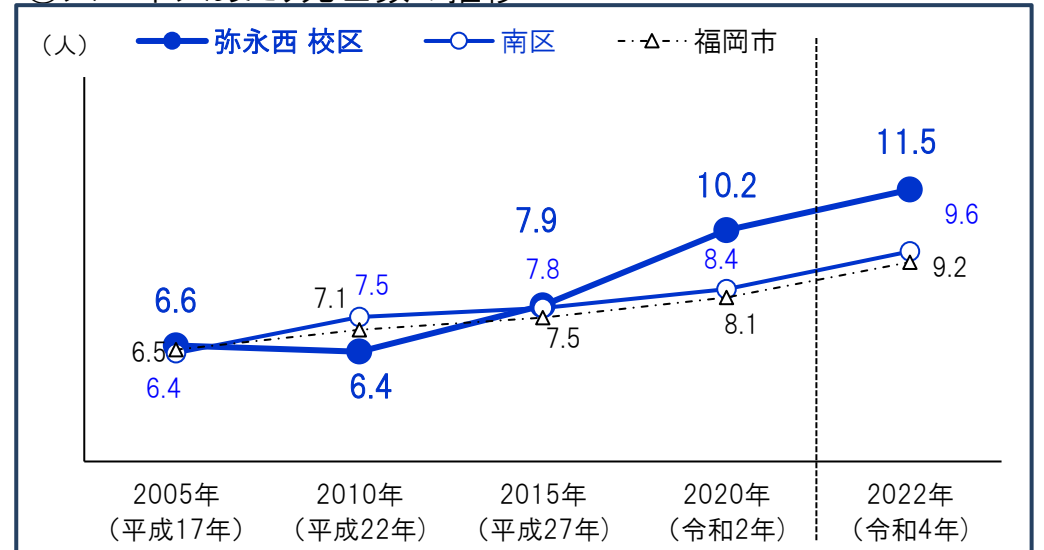
③死因別割合(令和3年)



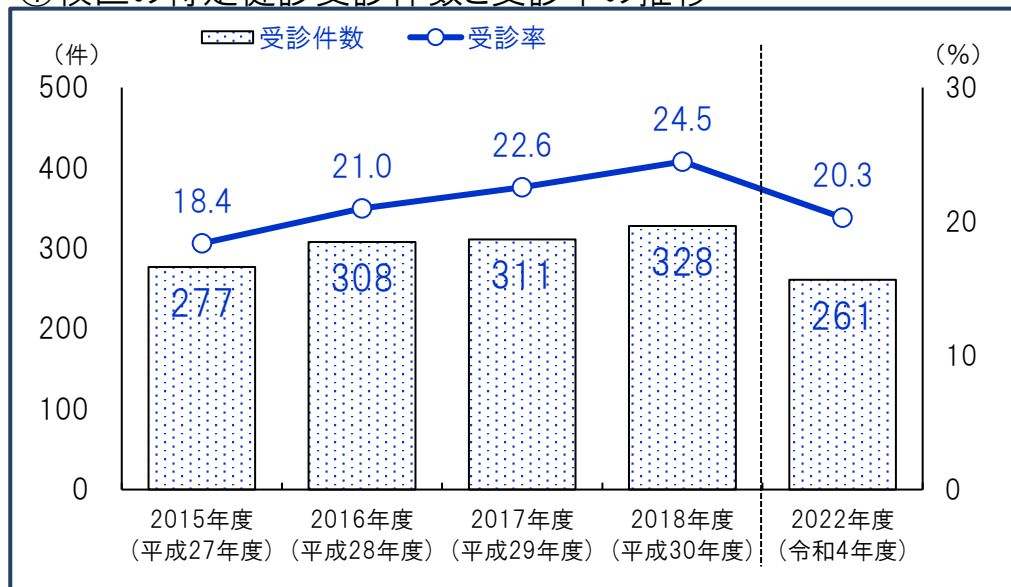
②福岡市・南区死亡数推移



④人口千人あたり死亡数の推移



①校区の特定健診受診件数と受診率の推移



受診件数は実績ベース

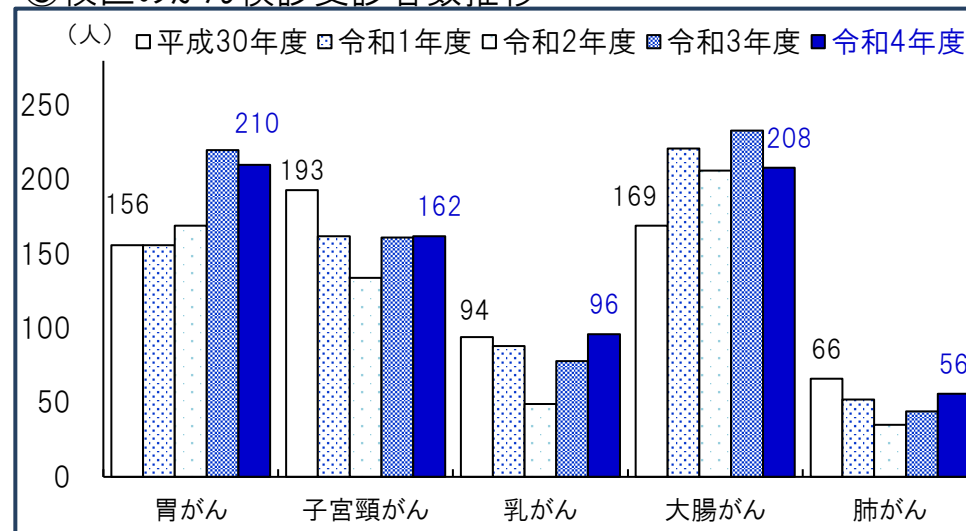
(人・件・%)

②特定健診受診状況

		2015年度 (平成27年度)	2016年度 (平成28年度)	2017年度 (平成29年度)	2018年度 (平成30年度)	2022年度 (令和4年度)
弥永西校区	対象者数	1,508	1,468	1,378	1,340	1,287
	受診件数	277	308	311	328	261
	受診率	18.4	21.0	22.6	24.5	20.3
南区	対象者数	40,274	39,555	38,307	36,749	36,055
	受診件数	8,916	9,289	9,941	10,310	9,872
	受診率	22.1	23.5	26.0	28.1	27.4
福岡市	対象者数	229,392	226,046	220,181	211,508	208,704
	受診件数	47,700	49,830	54,276	56,553	55,804
	受診率	20.8	22.0	24.7	26.7	26.7

\*特定健診…メタボリックシンドロームに着目した生活習慣病予防のための健康診査で、その該当者及び予備群を減少させることを目的としています。対象…福岡市国民健康保険に加入している40歳～74歳の方。

③校区のがん検診受診者数推移



④がん検診受診者数

(人)

		2018年度 (平成30年度)	2019年度 (令和1年度)	2020年度 (令和2年度)	2021年度 (令和3年度)	2022年度 (令和4年度)
胃がん	弥永西校区	156	156	169	220	210
	南区	4,894	4,336	4,174	4,375	4,865
	福岡市	28,529	24,713	23,318	25,076	27,254
子宮頸がん	弥永西校区	193	162	134	161	162
	南区	7,967	8,077	7,648	9,057	8,374
	福岡市	48,048	49,504	47,894	55,642	51,752
乳がん	弥永西校区	94	88	49	78	96
	南区	3,182	3,308	2,767	3,629	3,620
	福岡市	18,980	19,396	16,358	21,291	21,219
大腸がん	弥永西校区	169	221	206	233	208
	南区	6,110	6,168	5,583	6,746	6,624
	福岡市	34,094	34,120	30,609	36,379	38,137
肺がん	弥永西校区	66	52	35	44	56
	南区	2,139	2,163	1,625	2,158	2,412
	福岡市	15,057	14,759	10,850	14,322	16,417

資料：福岡市保健福祉局

①校区の医療機関

No.	機関名	区分	診療科	所在地
1	(医)大森整形外科医院	一般診療所	整形外科 リハビリテーション科	弥永4-6-15
2	(医)南島整形外科	一般診療所	リウマチ科 整形外科 リハビリテーション科	警弥郷3-2-3
3	古賀医院	一般診療所	内科 外科 整形外科 リハビリテーション科 消化器内科	警弥郷1-4-15
4	佐藤外科総合クリニック	一般診療所	内科 精神科 外科 整形外科 皮膚科 ペインクリニック外科	警弥郷1-17-15
5	けやごう内科・胃腸内科クリニック	一般診療所	内科 胃腸内科	警弥郷1-17-13

②校区の福祉施設等

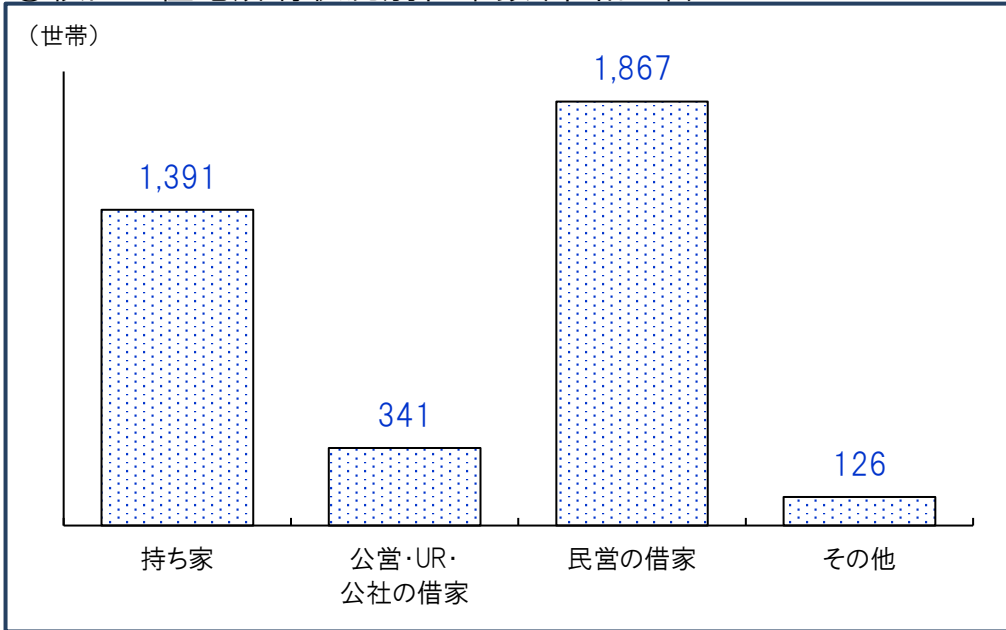
No.	施設名	種別	所在地
1	住宅型有料老人ホームぬくもりの家	住宅型有料老人ホーム	弥永3-20-8
2	アルファリビング博多南	サービス付き高齢者向け住宅	弥永3-3-1
3	障がい居宅介護ステーションぬくもりの家	障がい福祉サービス事業所	弥永3-20-8
4	エスタスカーサ	障がい福祉サービス事業所	弥永5-9-3
5	にじいろキャリア弥永	障がい福祉サービス事業所	弥永1-35-5-101 サニーピア弥永
6	相談支援日向	障がい福祉サービス事業所	警弥郷2-11-20 シャトル香貴202
7	相談支援事業所Loveall	障がい福祉サービス事業所	弥永2-4-22

③いきいきセンターふくおか(福岡市地域包括支援センター)

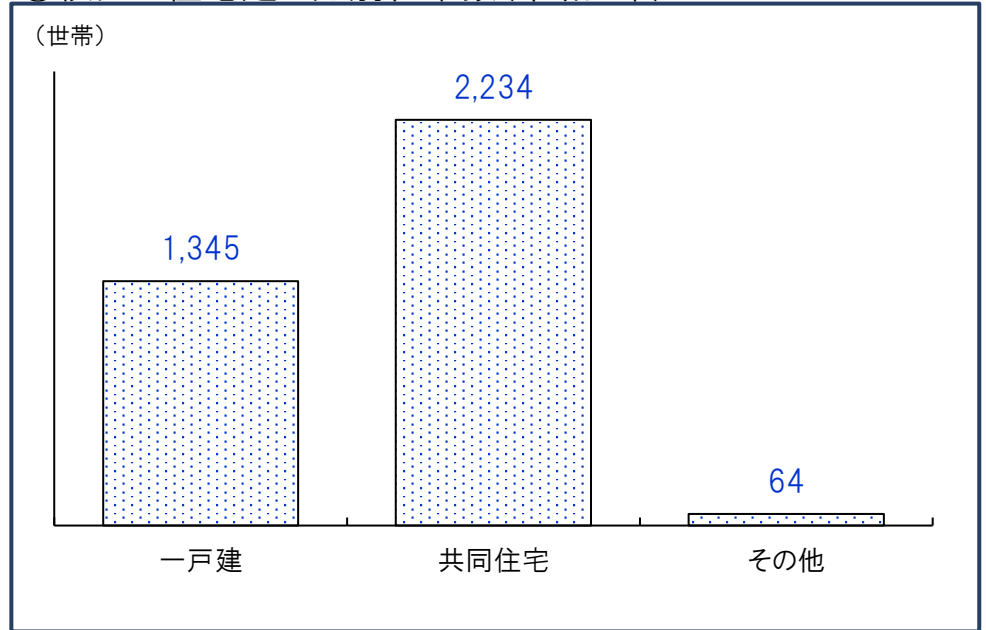
施設名	所在地(右図参照)	電話番号
いきいきセンターふくおか 南第5	警弥郷1-13-2 警弥郷ビル1階	588-0710



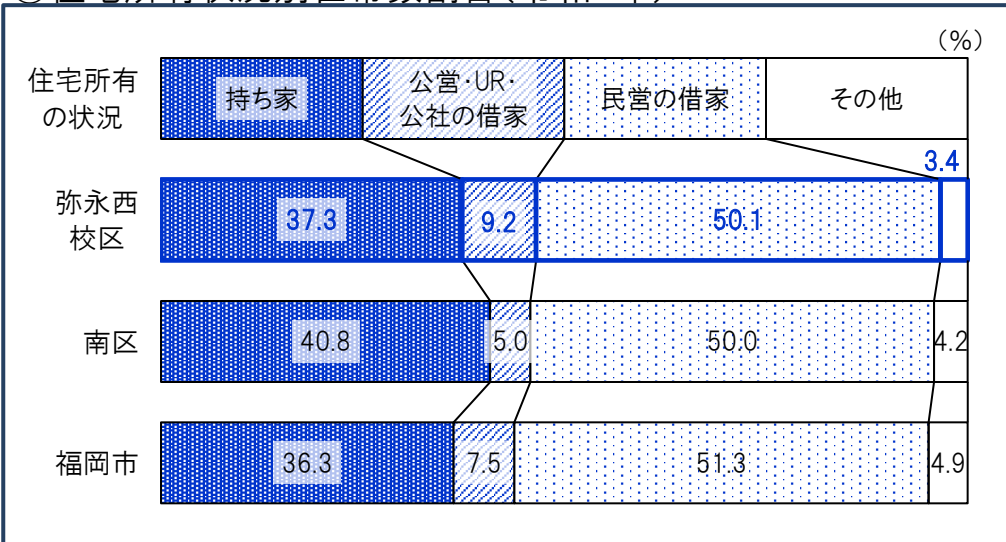
①校区の住宅所有状況別世帯数(令和2年)



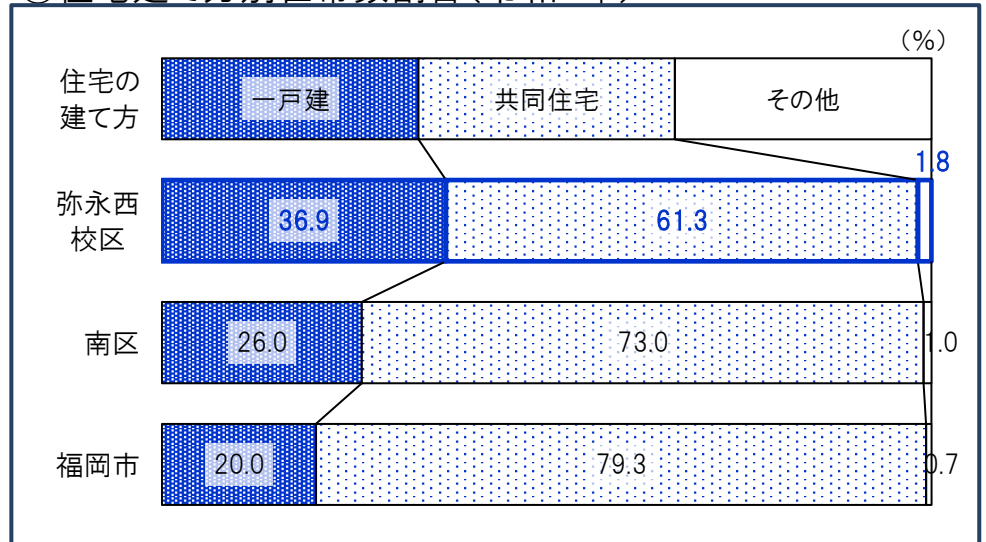
③校区の住宅建て方別世帯数(令和2年)



②住宅所有状況別世帯数割合(令和2年)



④住宅建て方別世帯数割合(令和2年)



①校区の産業大分類別従業者数・事業所数(令和3年)

産業分類	事業所数	従業者数(人)
農 林 漁 業	0	0
鉱業, 採石業砂利採取業	0	0
建 設 業	53	281
製 造 業	22	139
電 気 ・ ガ ス 熱 供 給 ・ 水 道 業	0	0
情 報 通 信 業	3	7
運 輸 便 業 郵 便 業	1	44
卸 売 業 小 金 融 業 保 険 業	64	584
不 動 産 業 物 品 賃 貸 業	26	77
学 術 研 究 , 専 門 技 術 サ ー ビ ス 業	10	45
宿 泊 業 , 飲 食 サ ー ビ ス 業	18	76
生 活 関 連 サ ー ビ ス 業 娯 楽 業	14	42
教 育 , 学 習 支 援 業	7	112
医 療 , 福 祉	37	405
複 合 サ ー ビ ス	0	0
サ ー ビ ス 業 ( 他 )	11	55
公 務	0	0

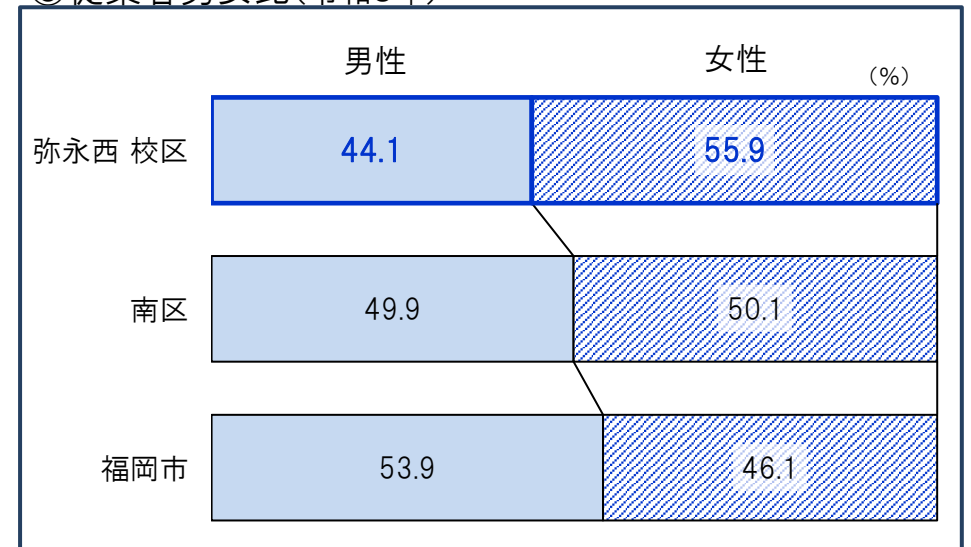
\*「従業者」とは、校区在住・非在住に関わらず校区内の事業所で従業している人です。

②事業所・男女別従業者数(令和3年) (人)

	事業所 総数	従業者 総数	性別	
			男性	女性
弥永西 校区	266	1,867	824	1,043
南区	8,611	79,621	39,616	39,768
福岡市	75,779	967,803	518,394	442,569

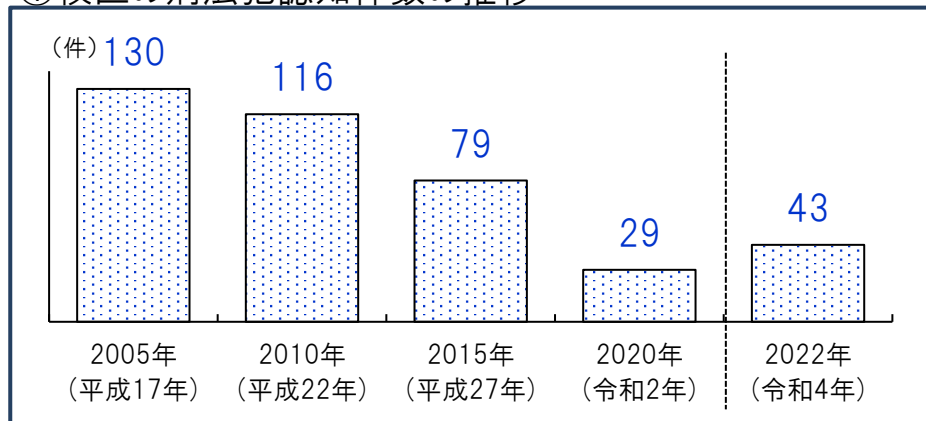
\*従業者総数は性別不詳含む

③従業者男女比(令和3年)

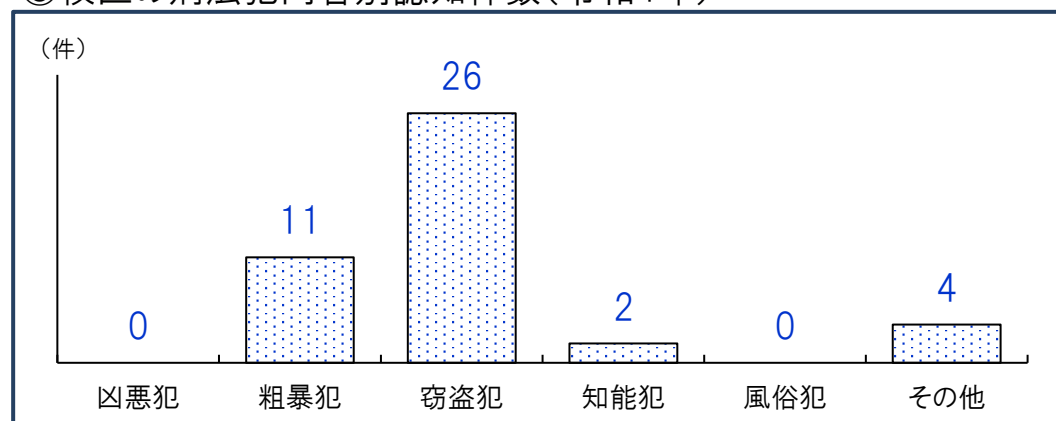


\*不詳除く割合

①校区の刑法犯認知件数の推移



③校区の刑法犯内容別認知件数(令和4年)



②人口千人あたり刑法犯認知件数(計・推移) (件)

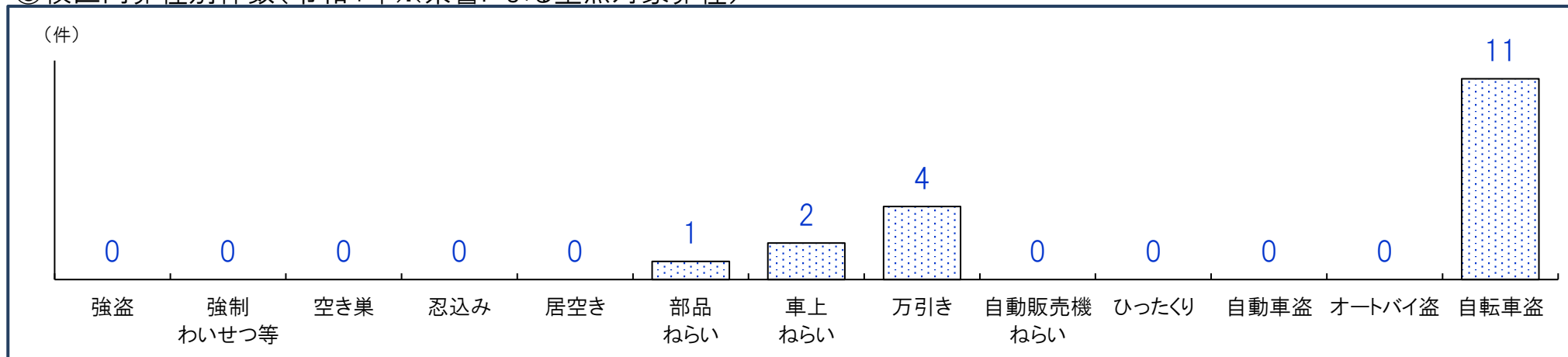
	2005年 (平成17年)	2010年 (平成22年)	2015年 (平成27年)	2020年 (令和2年)	2022年 (令和4年)
弥永西 校区	15.1	13.8	9.6	3.5	5.1
南区	21.0	15.0	11.1	4.2	4.8
福岡市	27.6	19.6	13.4	6.9	7.3

④人口千人あたり刑法犯認知件数(内容別・令和4年) (件)

	凶悪犯	粗暴犯	窃盗犯	知能犯	風俗犯	その他
弥永西 校区	0.00	1.32	3.11	0.24	0.00	0.48
南区	0.02	0.43	3.49	0.10	0.03	0.73
福岡市	0.04	0.68	5.25	0.27	0.09	0.93

\*凶悪犯…殺人・強盗・放火・強姦、粗暴犯…暴行・脅迫・恐喝等、窃盗犯…空き巣・自転車盗・車上ねらい等、知能犯…詐欺・横領・通貨偽造等、風俗犯…賭博・強制わいせつ・公然わいせつ等、その他…占有離脱物横領・器物損壊等

⑤校区内罪種別件数(令和4年※県警による重点対象罪種)



重点対象罪種…県下で特に発生件数が多く、市民の体感治安に大きく影響する街頭犯罪を中心とした罪種



弥永西 校区 自治協議会	事務局・弥永西公民館内	弥永2-14-1	電話:092-586-4736
--------------	-------------	----------	-----------------

## 構成団体

1 警弥郷1丁目	15 男女共同参画協議会
2 警弥郷2丁目1区	16 社会福祉協議会
3 警弥郷2丁目2区	17 人権尊重推進協議会
4 警弥郷2丁目3区	18 シニアクラブ連合会
5 警弥郷3丁目	19 防犯組合
6 弥永1丁目	20 民生委員児童委員協議会
7 弥永2丁目	21 青少年育成連合会
8 弥永3丁目	22 子ども会育成連合会
9 弥永4丁目	23 中学育成会
10 弥永5丁目	24 小学校PTA
11 交通安全推進委員会	25 中学校PTA
12 体育振興会	26 自主防災協議会
13 ごみ減量・リサイクル推進会議	27 環境活動推進委員会
14 健康づくり推進協議会	28 保護司会

## その他の協力団体

公民館	少年指導委員・補導員
スポーツ推進委員	学校施設開放連絡会



①自治協議会の主要行事

時期	行事
8月	校区夏祭り(隔年実施)
10月	校区運動会(隔年実施)

③校区の交流サロン

名称	活動日時・場所	活動内容・特色等
弥永西 ふれあいサロン	第1・3金曜 13:30~15:30 弥永西公民館	健康体操、健康チェック、脳トレ、講話、手芸、 レク、スポーツ、世代間交流、音楽、鑑賞

②自治協議会の事業内容

事業項目	事業内容
安全・安心	①交通安全… 5000人大作戦(年2回)、交通安全キャンペーン(年3回)、高齢者交通キャンペーン、自転車教室、交通安全教室 ②防災… 校区防災避難訓練 ③防犯… 登下校パトロール、青パトロール、年末パトロール、歳末夜間パトロール
子ども	④子どもの健全育成・非行防止… にこにこドッチボール、親善ソフト・ボールドッチボール大会、弥西オレンジリボン作戦(年2回)、やにしCOCOネット(定例会、広報誌発行)、子ども交歓会
環境	⑤環境美化… 緑カーテン、ラブアースクリーンアップ ⑥ゴミ減量・リサイクル推進… 研修会・学習会、集団回収、路上違反広告物撤去作業、施設研修
健康	⑦健康づくり… 母子巡回相談、ホウ酸だんごづくり、健康づくり講座、区民と医師の会、郊外型ウォーキング、ウォーキング納会 ⑧集団献血… 集団献血
スポーツ	⑨スポーツ・レクリエーション… ソフトボール大会、バレーボール大会、卓球大会、バドミントン大会、ソフトバレー大会
男女共同参画	⑩男女共同参画… 寄せ植え講座、ハッピーハロウィン、講演会
その他の 公益的事業	◆校区敬老会 ◆広報活動 広報紙の発行(年3回) 他

④校区の子育て交流サロン・育児サークル等

名称	活動日時	場所
子育て交流サロンの のびのびサロン	第1・3木曜 10:00~12:00	弥永西公民館
育児サークル キッズマミー	第2・4金曜 10:00~12:00	弥永西公民館

## 公民館

弥永西 公民館	所在地：弥永2-14-1	電話：092-582-9620	FAX:092-582-9621
	公民館情報： <a href="https://gakushu.city.fukuoka.lg.jp/center/detail/8e6d10c7-25d5-4c4e-9b37-7178bb9f2bab">https://gakushu.city.fukuoka.lg.jp/center/detail/8e6d10c7-25d5-4c4e-9b37-7178bb9f2bab</a>		ブログ： <a href="http://yanaganishiko.blogspot.jp/">http://yanaganishiko.blogspot.jp/</a>

## ①校区の公共施設・学校等

No.	名称	所在地
1	弥永西小学校	弥永2-10-1
2	あすなる幼稚園	弥永2-13-7
3	福岡ベビーガーデン保育園(小規模保育事業所)	警弥郷1-14-1
4	福岡南ベビーガーデン保育園(小規模保育事業所)	警弥郷1-14-1
5	あすなる保育園(保育所)	弥永2-13-3
6	いきいきセンター-ふくおか南第5(地域包括支援センター)	警弥郷1-13-2

## ②校区の公園

No.	名称	種別・面積	所在地
1	警弥郷公園	街区・2,839㎡	警弥郷3-14-2
2	警弥郷東公園	街区・1,351㎡	警弥郷3-7-4
3	警弥郷西公園	街区・1,285㎡	警弥郷3-8-4
4	弥永公園	街区・2,263㎡	弥永4-5-3
5	弥永中公園	街区・1,000㎡	弥永2-17-3
6	弥永南公園	街区・1,578㎡	弥永5-17-2
7	弥永西公園	街区・1,349㎡	弥永3-12-3
8	警弥郷公園	都市緑地・803㎡	警弥郷1-3-3
9	那珂川河畔(公園)	緑道・13,299㎡	曰佐5 外

校区内避難所等

			浸水	土砂	高潮	津波	地震
38	弥永西小学校 弥永2丁目10-1 585-1556	収容 地区	②	○	○	○	○
27	弥永西公民館 弥永2丁目14-1 582-9620	一時	②	○	○	○	○
10	警弥郷交番 警弥郷2丁目1-5 542-0110	交番					

凡例(災害種別毎の指定緊急避難場所・指定避難所の指定)

- :使用可
- ②:2階以上使用可(学校は、校舎2階以上)
- ③:3階以上使用可(学校は、校舎3階以上)
- ×:使用不可

凡例	
	区境
	校区境
	公園
	広域避難場所
	アンダーパス
	区役所
	消防署(出張所)
	警察署・交番
	学校
	病院
	サイレン
	避難場所
	一時避難所
	収容避難所

