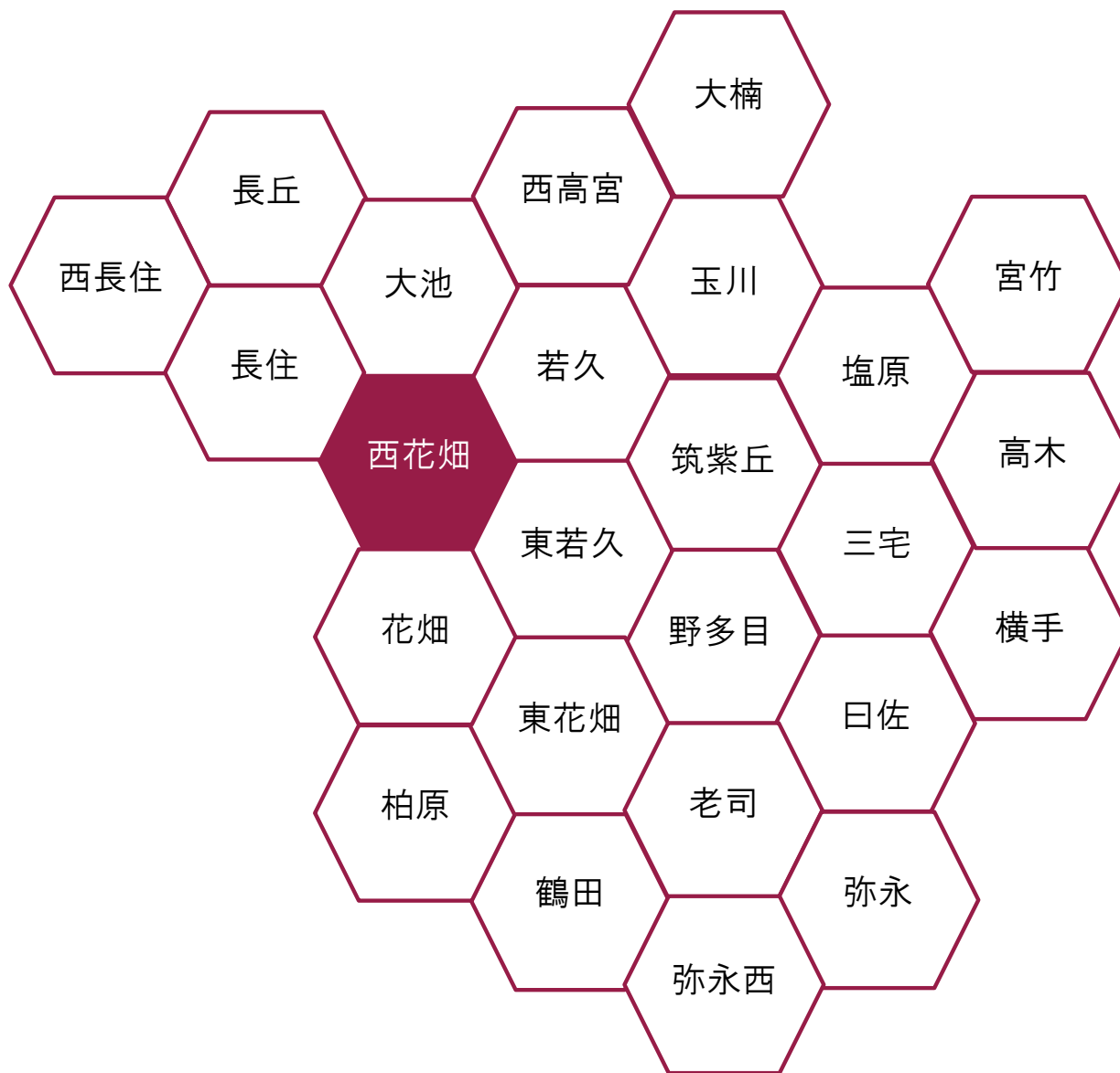


西花畑 校区 データ集



目

校区の概要

1 校区の概要・位置	-----	(1)
------------	-------	-----

人口・世帯数

2 人口・世帯数	-----	(2)
3 人口の構成	-----	(3)
4 高齢者・6歳未満の子どものいる世帯	-----	(4)
5 小学校児童数の推移	-----	(5)
6 労働力人口	-----	(6)
7 転出・転入者の状況	-----	(7)

福祉と健康

8 出生数と出生率	-----	(8)
9 死亡数と死亡率	-----	(9)
10 健(検)診受診状況	-----	(10)
11 医療・福祉施設等	-----	(11)

次

その他のデータ

12 住宅の所有・種類	-----	(12)
13 事業所・従業者数	-----	(13)
14 犯罪発生件数	-----	(14)

地域の団体と活動

15 自治協議会の関連団体	-----	(15)
16 自治協議会活動・その他校区内活動	-----	(16)

施設等の位置・マップ

17 施設・公園・文化財等	-----	(17)
18 防災マップ	-----	(18)

西花畑 校区の概要

満開の桜原桜と小学生の和歌



西花畑校区は、昭和44年に花畑校区から分離し、福岡外環状道路の北側の皿山地区、南側の桜原地区に分かれています。

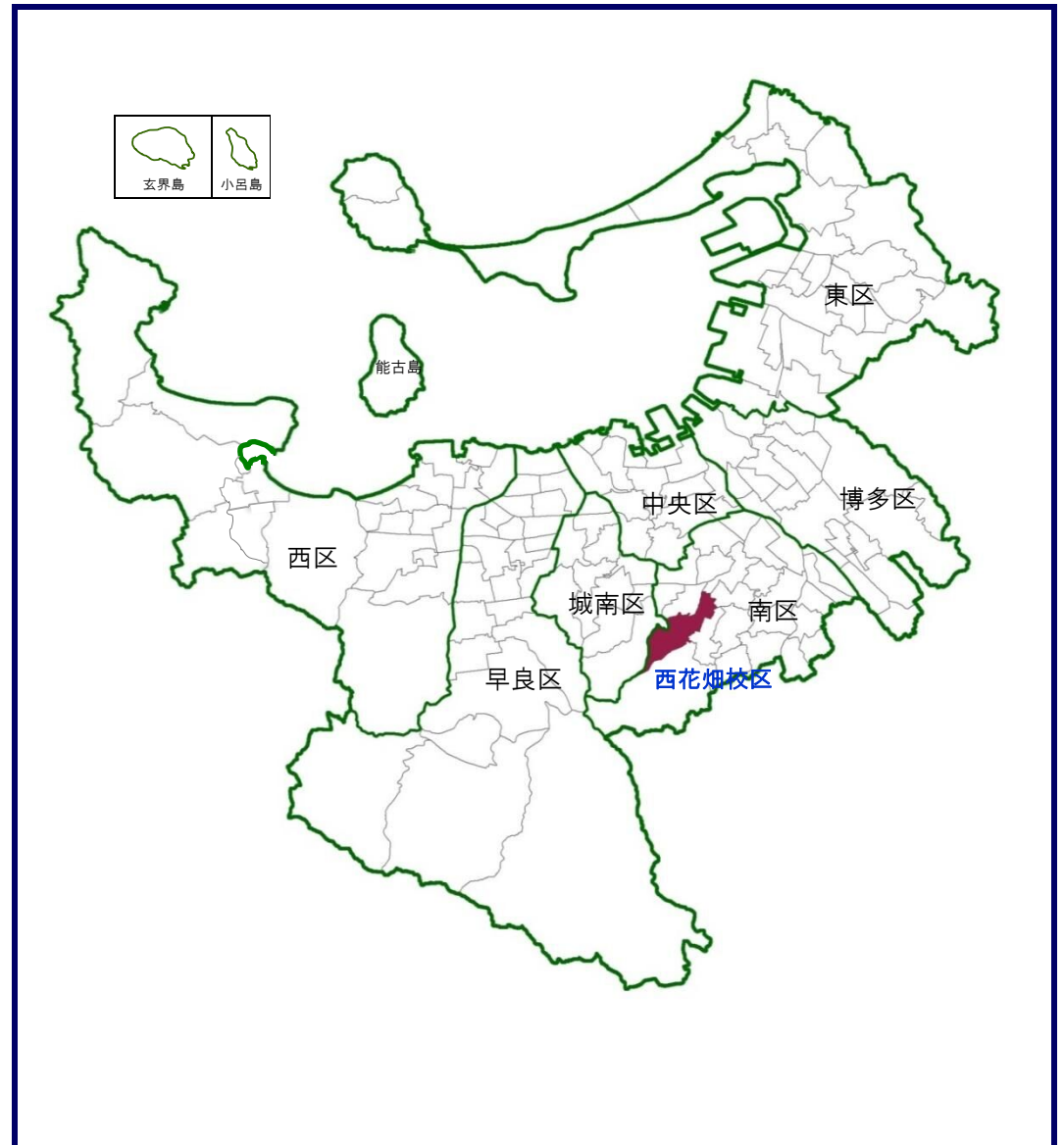
南区では柏原校区に次いで2番目に面積が広く自然が豊かで、桜原運動公園や花畑園芸公園などの大規模公園があります。

昭和59年に道路拡幅工事に伴い伐採される予定であった桜が、当時の市民と進藤市長の和歌のやりとりを契機として保存されることになりました。この逸話で有名な桜原桜は、今でも地元で語り継がれ、地域住民に愛されています。

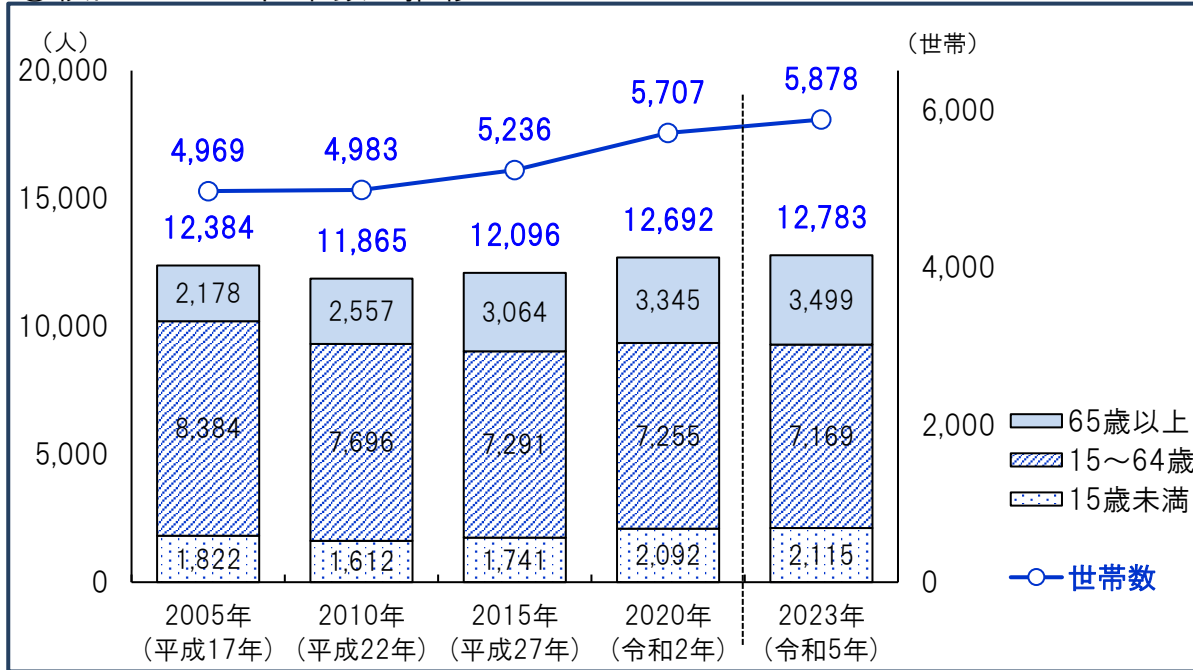
平成26年に人権尊重推進協議会創立20周年を記念して久屋池で灯明まつりが行われましたが、この催しが大変好評であったため、皆が参加する校区イベントとして、以後、毎年実施されています。

令和5年に公民館が開館50周年を迎え、地域住民の協力のもとに周年事業として記念式典、シンポジウムなどが実施され、記念誌が発行されました。


西花畑 校区の位置



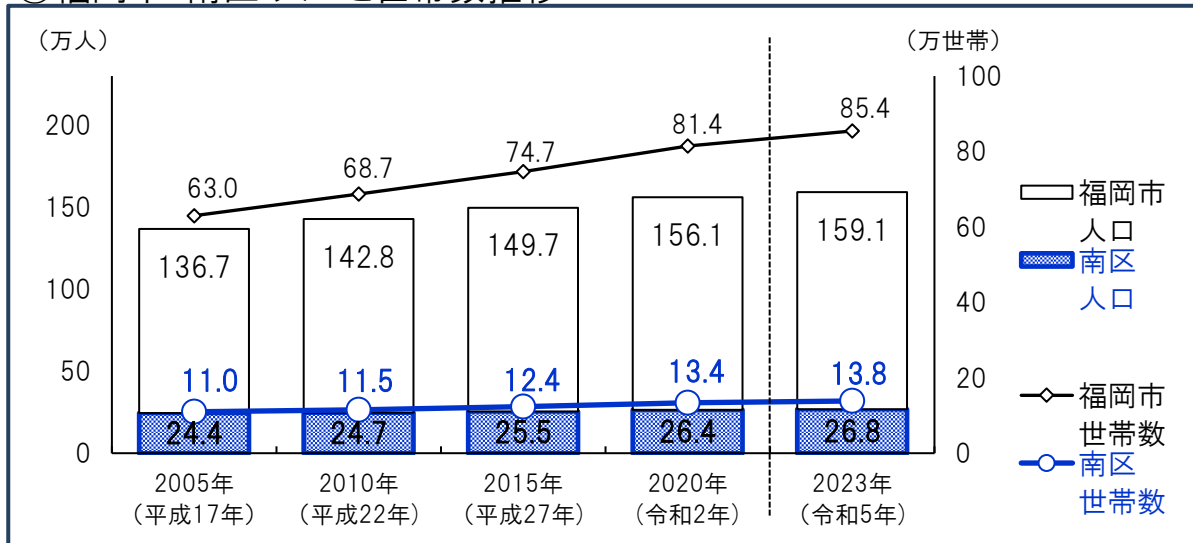
①校区の人口・世帯数の推移



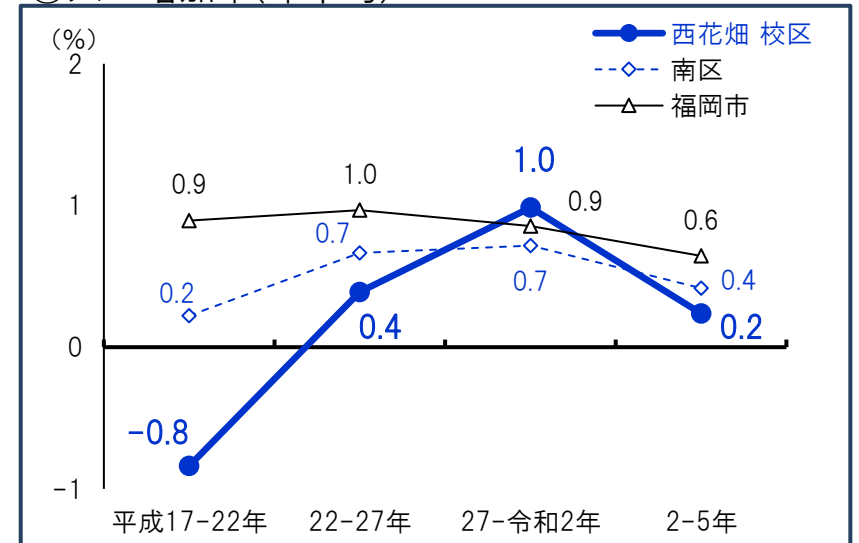
③年代別人口割合(令和5年)



②福岡市・南区 人口と世帯数推移

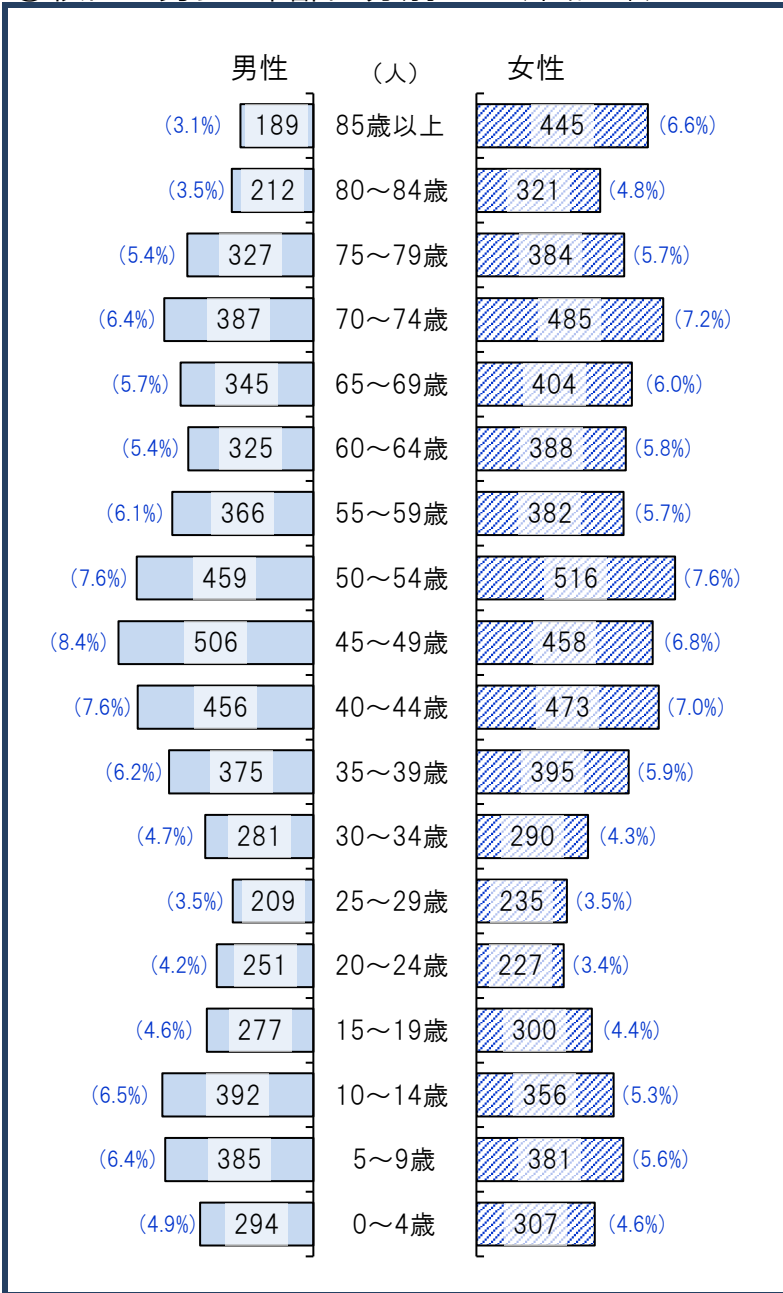


④人口増加率(年平均)




資料:福岡市住民基本台帳(各年9月末時点・校区は日本人のみ・平成27年以降の市・区は外国人含む)*住民票未登録者を含まないため国勢調査人口より少ない値となっています。


①校区の男女・年齢区分別人口(令和5年)



②南区の男女・年齢区分別人口



③福岡市の男女・年齢区分別人口



④高齢化の状況

65歳以上人口割合(%)	
西花畑 校区	27.4
南 区	23.3
福 岡 市	22.3
75歳以上人口割合(%)	
西花畑 校区	14.7
南 区	12.1
福 岡 市	11.5

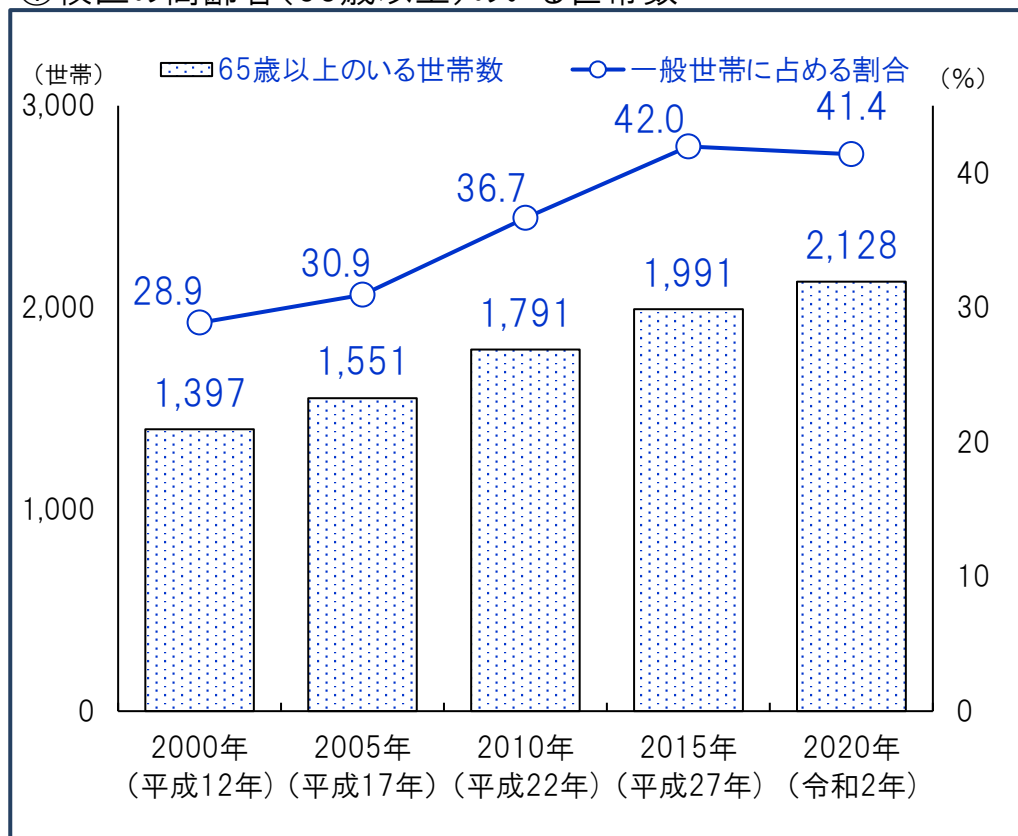
⑤人口男女比

	男性 (%)	女性 (%)
西花畑 校区	47.2	52.8
南区	46.9	53.1
福岡市	47.4	52.6

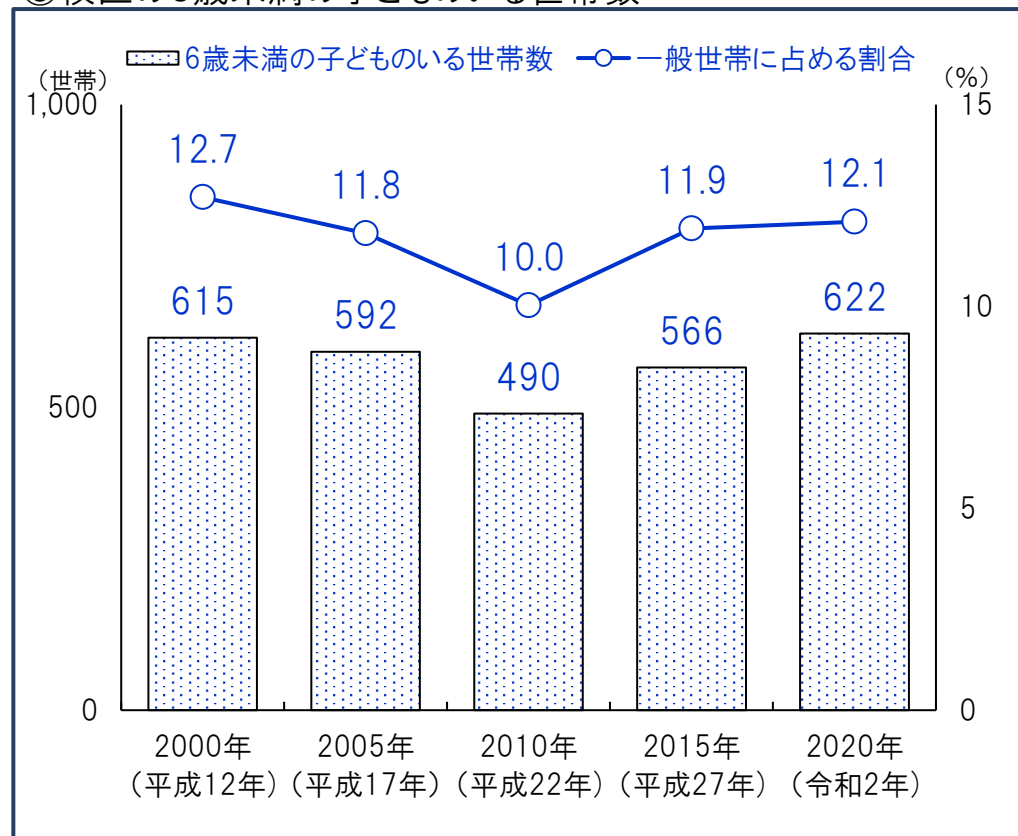
()内は割合

資料:福岡市住民基本台帳(9月末時点・校区は日本人のみ)

①校区の高齢者(65歳以上)のいる世帯数



③校区の6歳未満の子どものいる世帯数



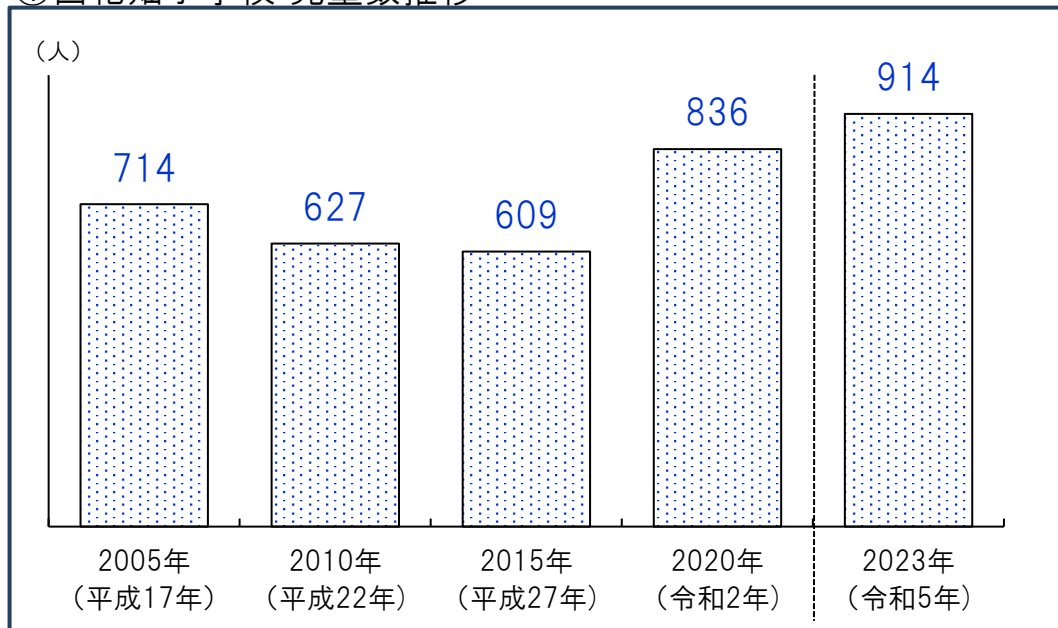
②高齢者(65歳以上)のいる世帯割合(2020年)

	65歳以上のいる世帯総数	65歳以上のみの世帯	ともに65歳以上夫婦のみ世帯	65歳以上1人暮らし世帯
西花畑 校区	41.4%	24.6%	10.9%	12.8%
南区	30.9%	19.7%	7.8%	11.2%
福岡市	26.9%	17.2%	6.7%	9.8%

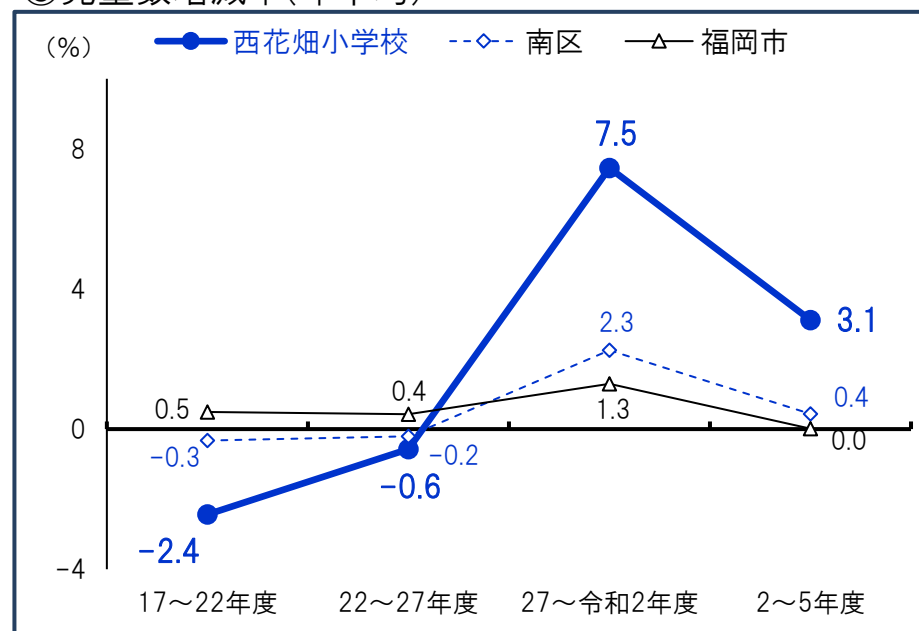
④6歳未満の子どものいる世帯割合推移

	2000年 (平成12年)	2005年 (平成17年)	2010年 (平成22年)	2015年 (平成27年)	2020年 (令和2年)
西花畑 校区	12.7%	11.8%	10.0%	11.9%	12.1%
南区	10.2%	9.5%	9.1%	9.1%	8.5%
福岡市	9.7%	9.2%	8.5%	8.3%	7.5%

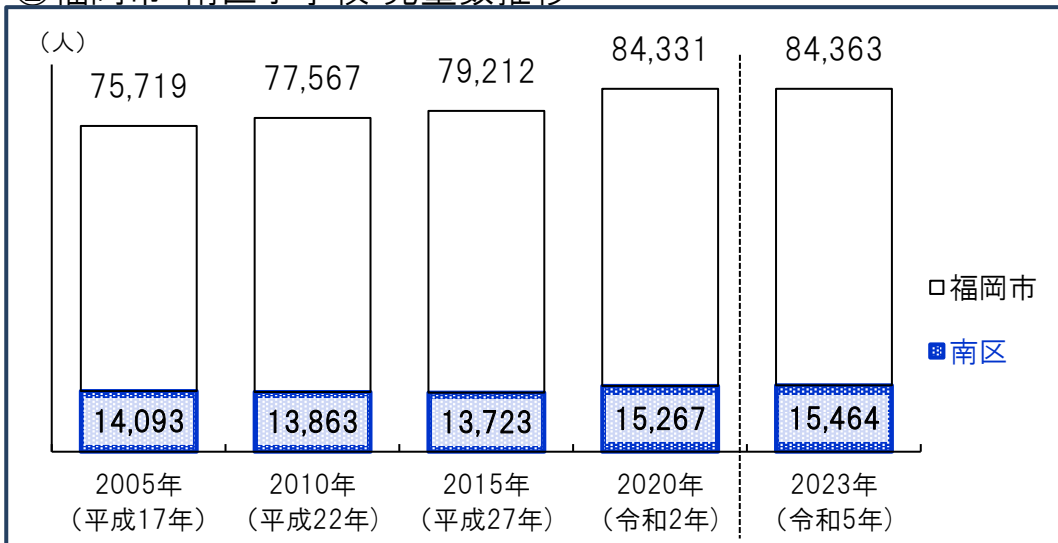
①西花畑小学校 児童数推移



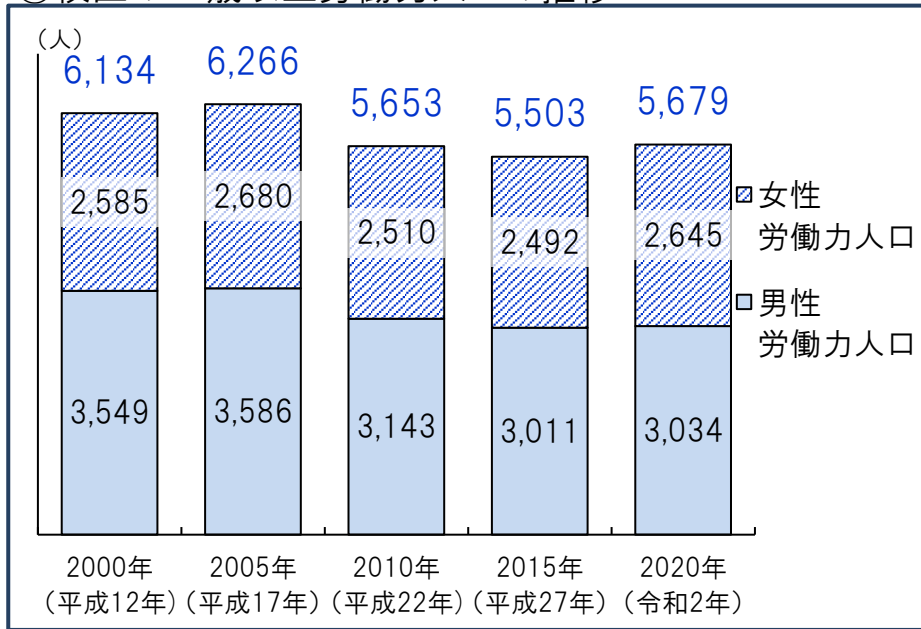
③児童数増減率(年平均)



②福岡市・南区小学校 児童数推移

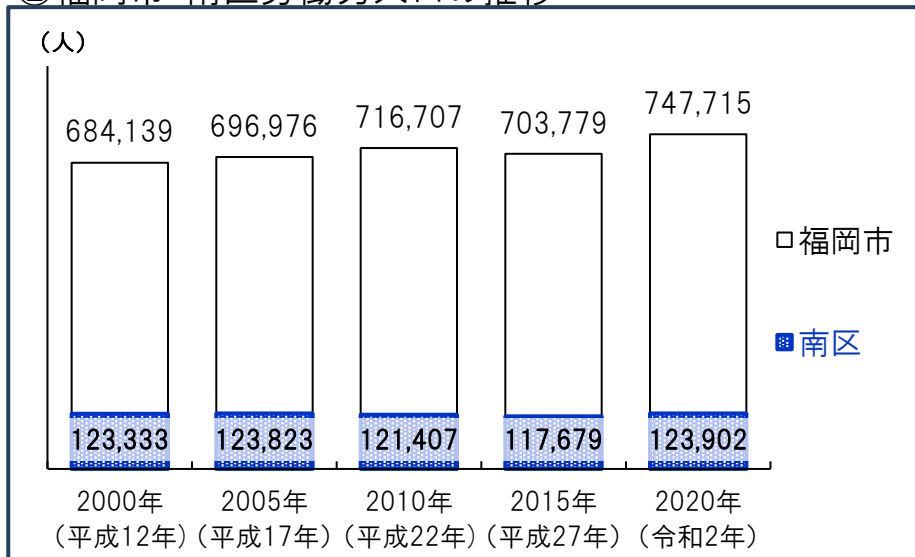


①校区の15歳以上労働力人口の推移



*労働力人口…15歳以上の人口のうち、就業者(休業者を含む)と求職中の失業者の合計

②福岡市・南区労働力人口の推移

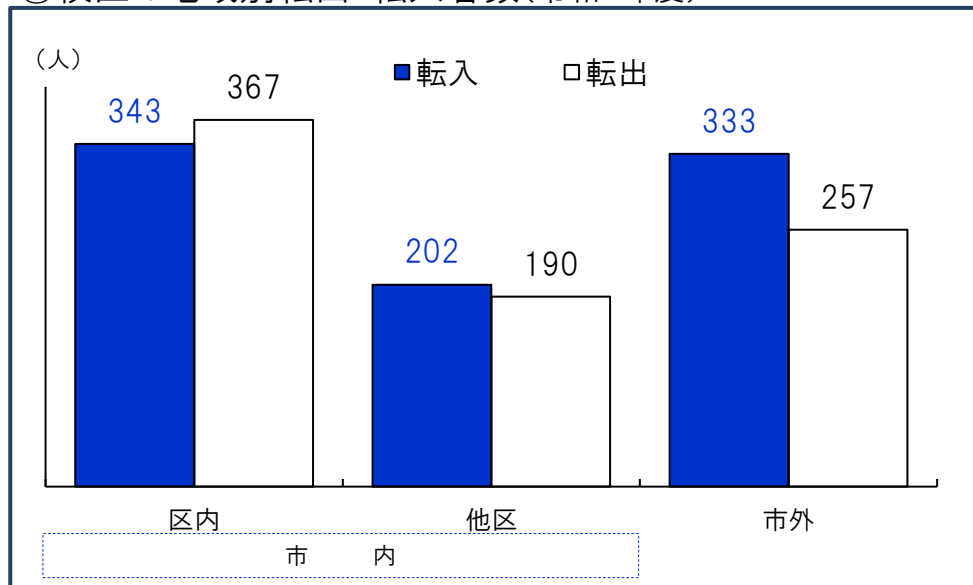


③15歳以上労働力人口と労働力率(令和2年)

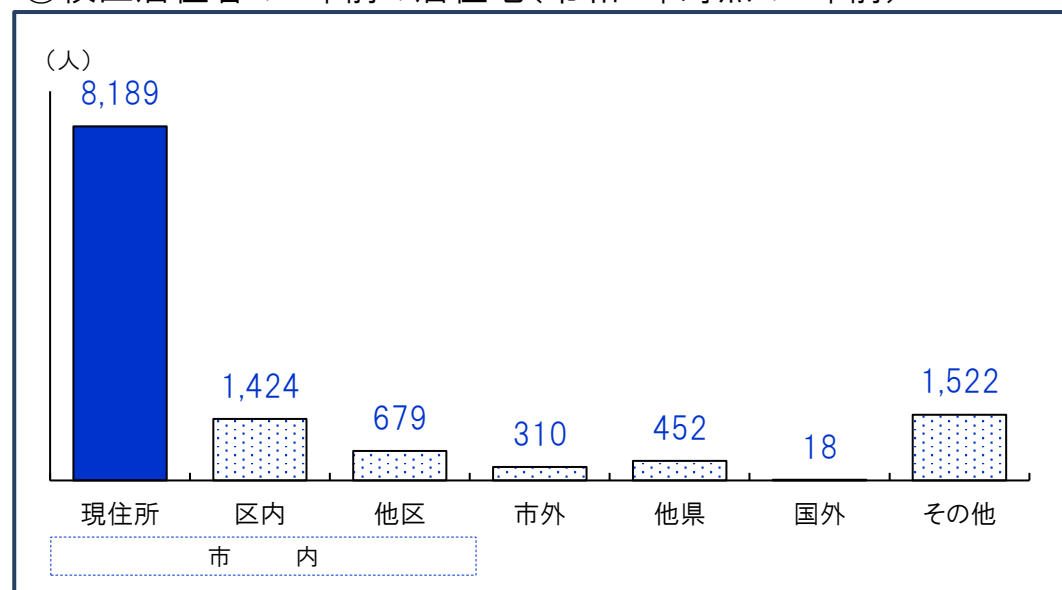
	15歳以上人口(人)	労働力人口(人)	労働力率(%)
西花畑 校区	10,384	5,679	54.3
男性	4,799	3,034	63.2
女性	5,585	2,645	47.4
南区	223,099	123,902	55.5
男性	101,799	63,622	62.5
女性	121,300	60,280	50.0
福岡市	1,329,228	747,715	56.3
男性	616,015	386,824	62.8
女性	713,213	360,891	50.6

労働力率…15歳以上人口に占める「労働力人口」の割合
*労働力状態「不詳」を除いた割合

①校区の地域別転出・転入者数(令和4年度)



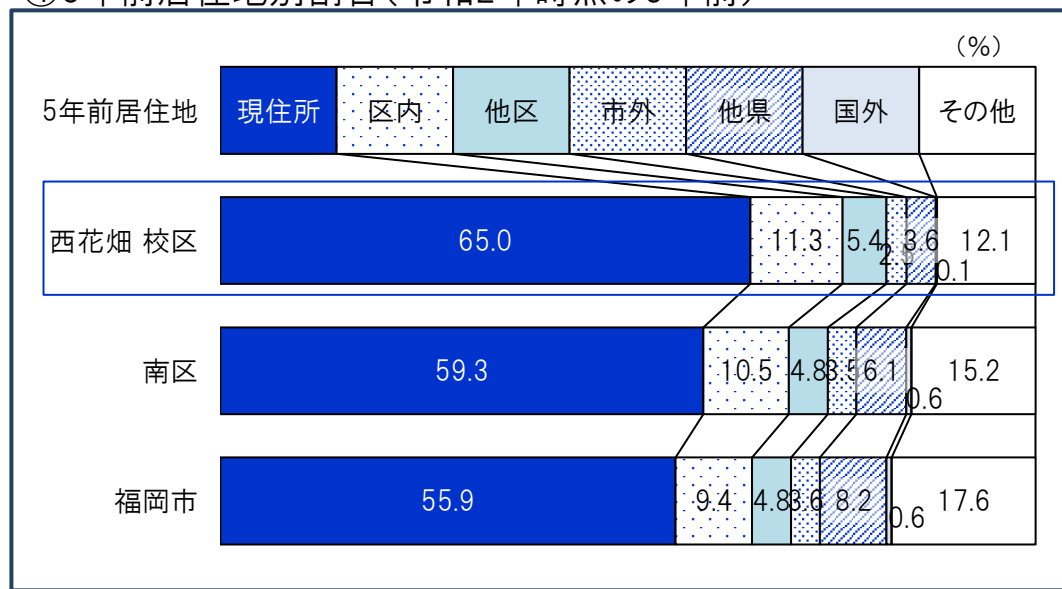
③校区居住者の5年前の居住地(令和2年時点の5年前)



②転入者数合計と割合(令和4年度)

	転入者計		転入者内訳(%)		
	(人)	人口比	区内	他区	市外
西花畑 校区	878	6.9%	39.1	23.0	37.9
うち市外	333	2.6%			
南区	29,632	11.1%	35.3	22.2	42.5
うち市外	12,603	4.7%			
福岡市	188,909	12.0%	31.3	20.9	47.8
うち市外	90,283	5.7%			

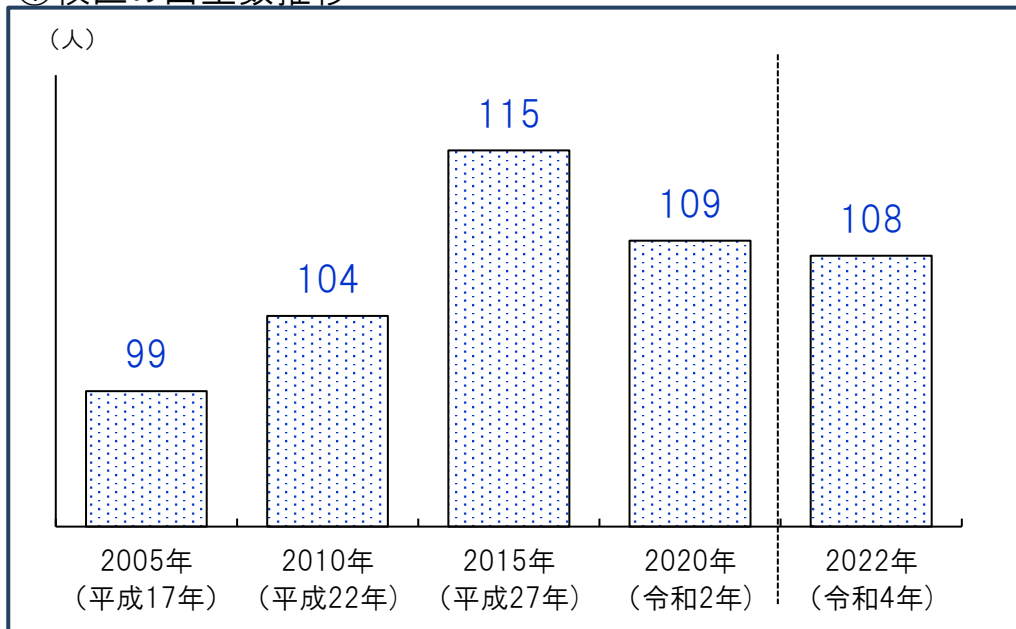
④5年前居住地別割合(令和2年時点の5年前)



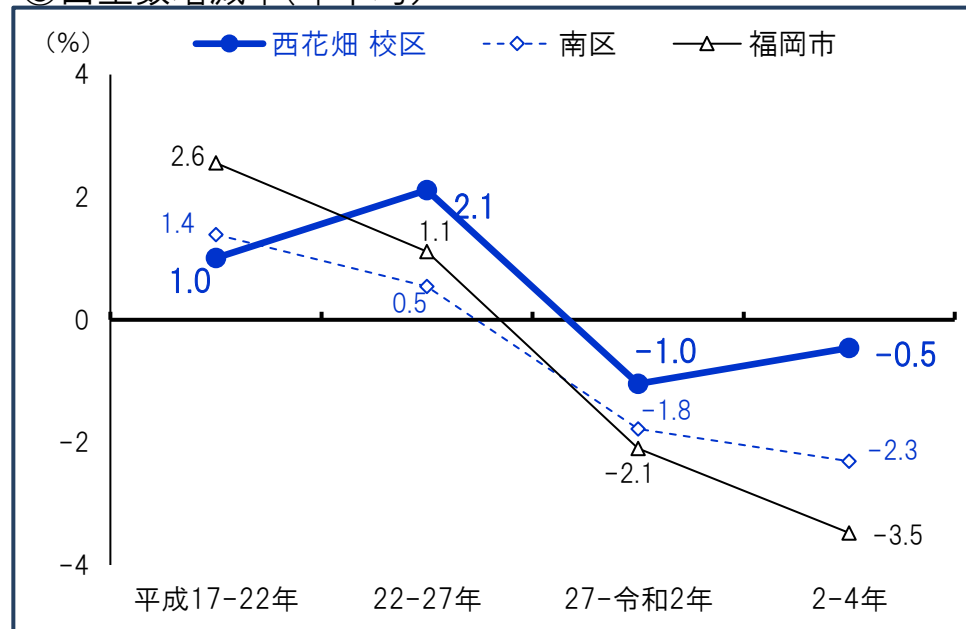
*5年前居住地「その他」は5年内出生者、不詳等

資料:①②福岡市住民基本台帳、③④国勢調査(総務省)

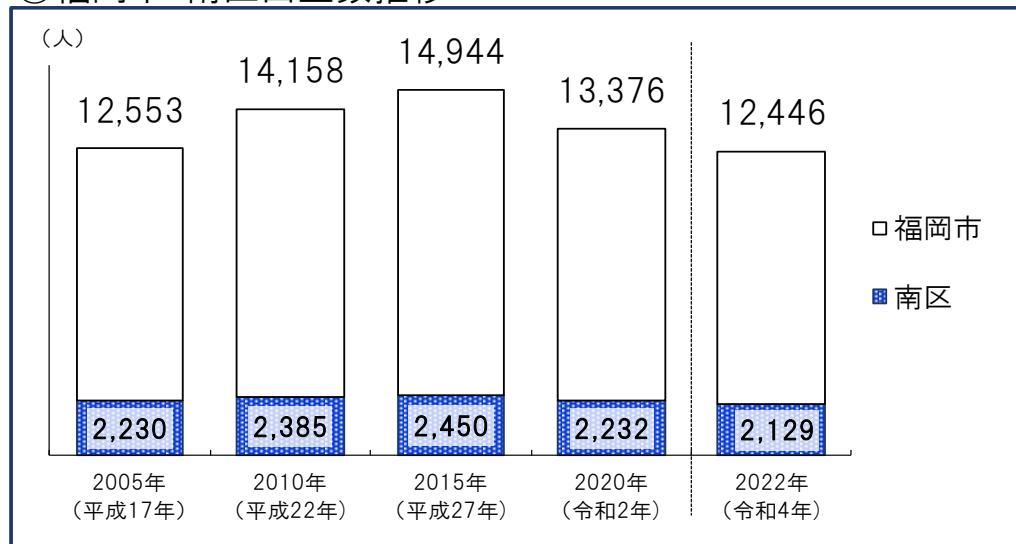
①校区の出生数推移



③出生数増減率(年平均)



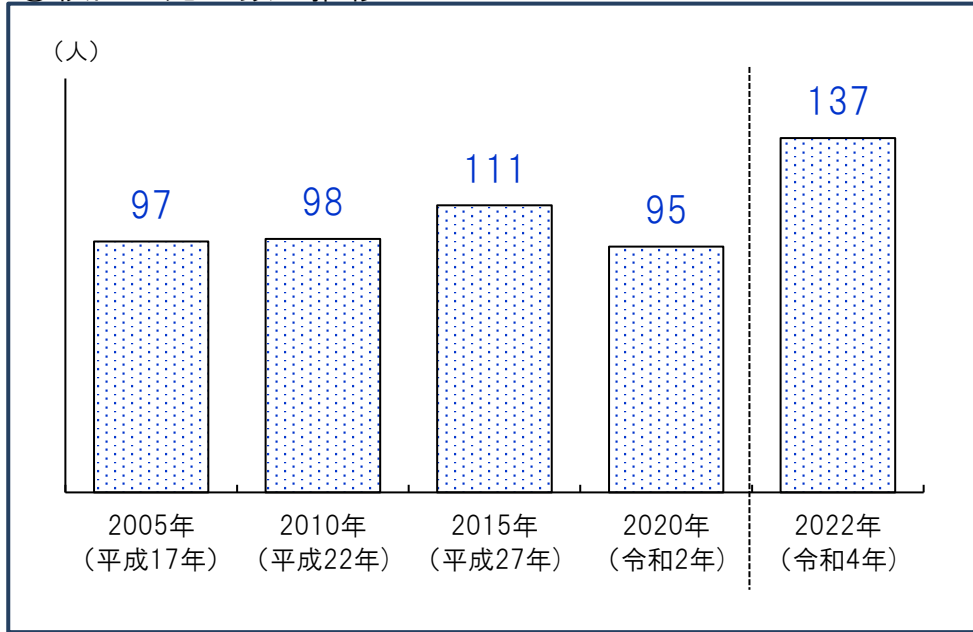
②福岡市・南区出生数推移



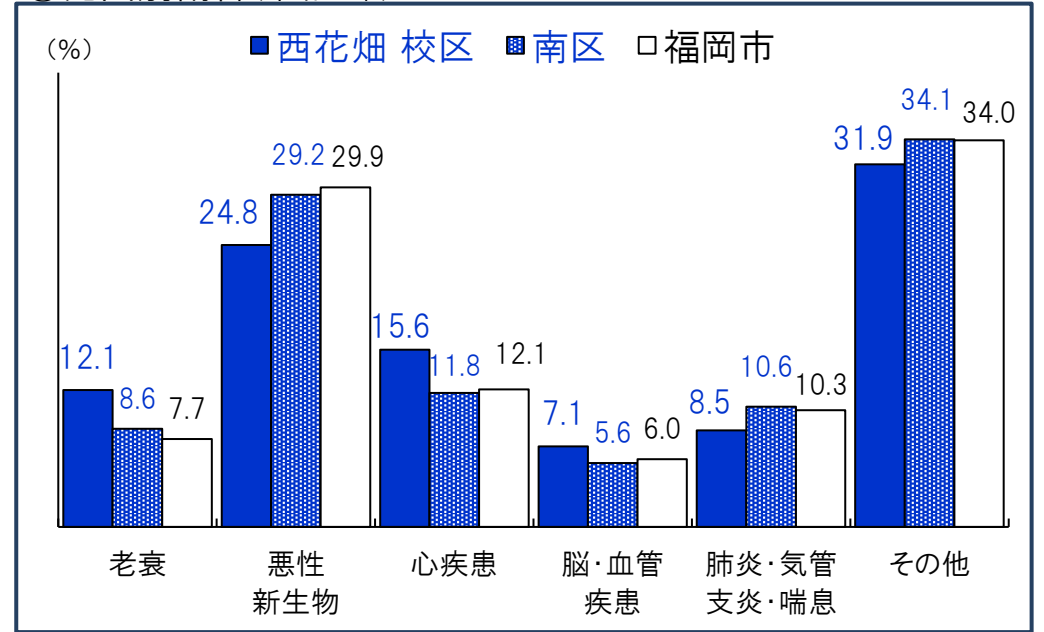
④人口千人あたり出生数の推移

	2005年 (平成17年)	2010年 (平成22年)	2015年 (平成27年)	2020年 (令和2年)	2022年 (令和4年)
西花畑 校区人口千人あたり出生数	8.0	8.8	9.5	8.6	8.5
南区人口千人あたり出生数	9.2	9.7	9.7	8.4	8.0
福岡市人口千人あたり出生数	9.3	9.9	10.1	8.6	7.9

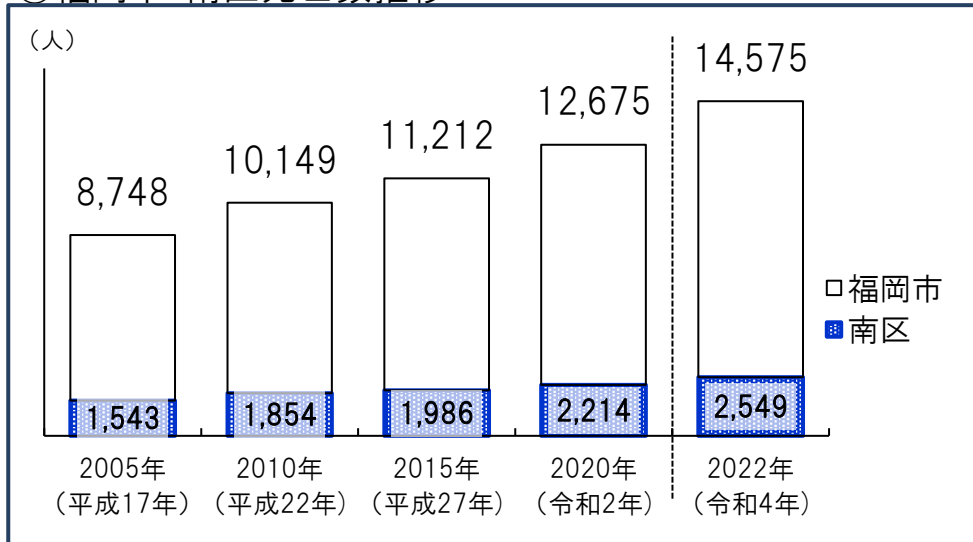
①校区の死亡数の推移



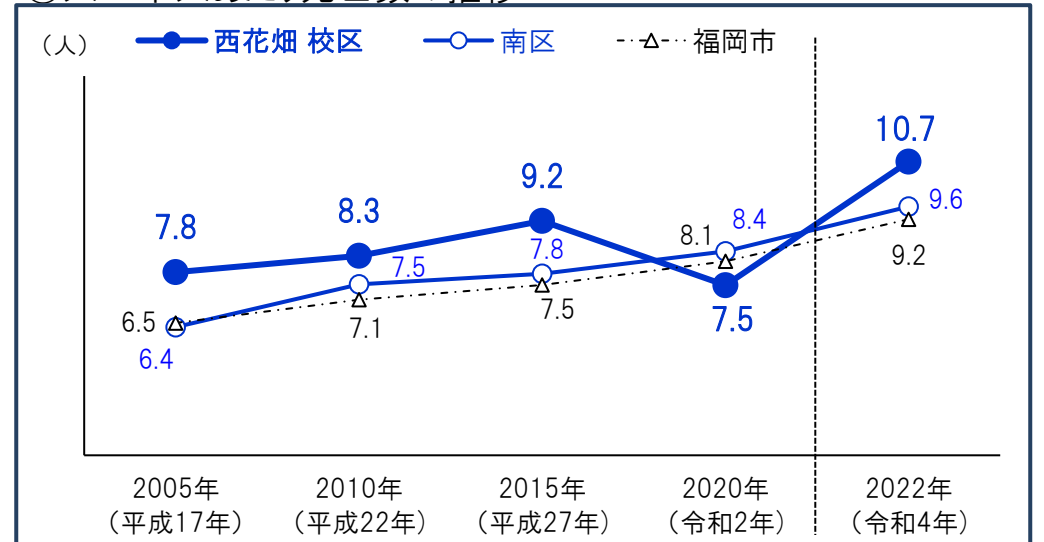
③死因別割合(令和3年)



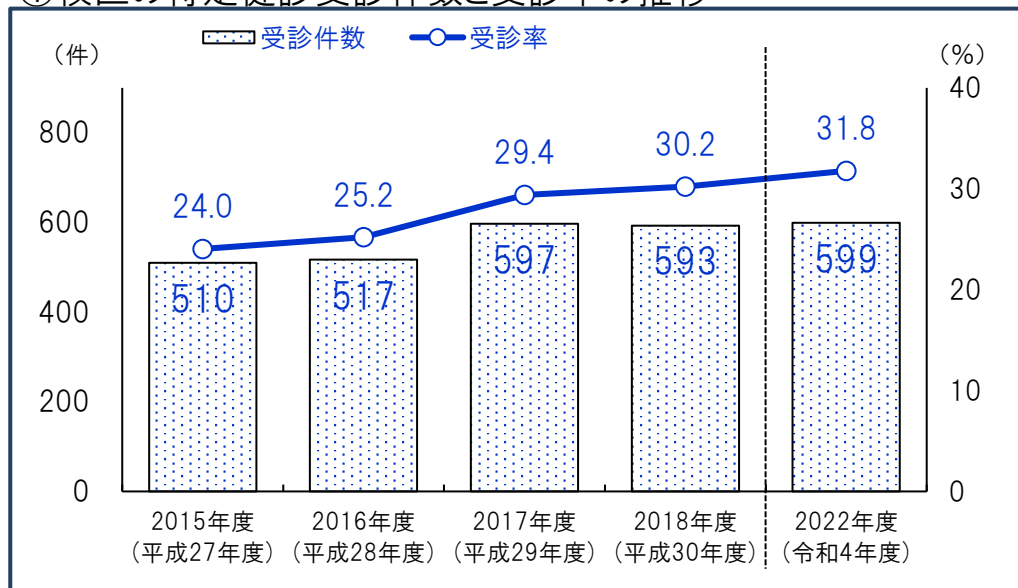
②福岡市・南区死亡数推移



④人口千人あたり死亡数の推移



①校区の特定健診受診件数と受診率の推移



受診件数は実績ベース

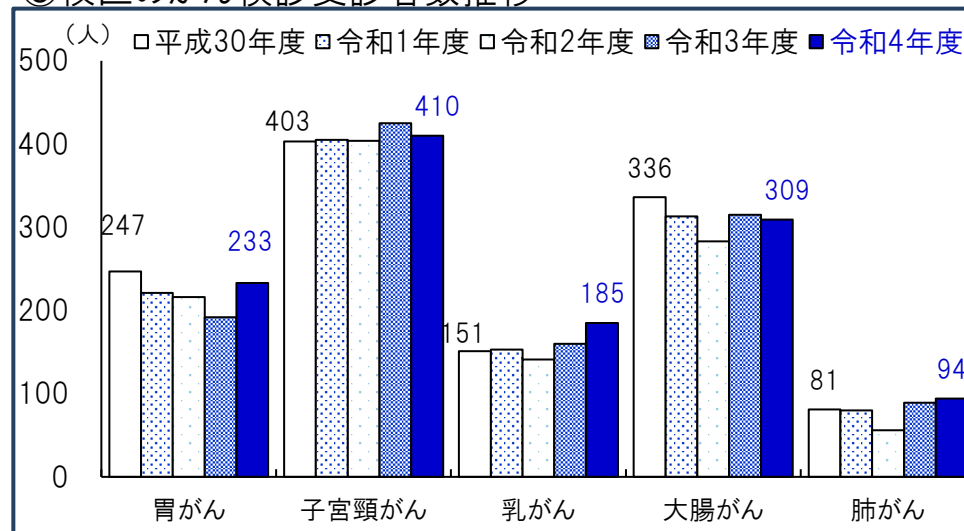
(人・件・%)

②特定健診受診状況

		2015年度 (平成27年度)	2016年度 (平成28年度)	2017年度 (平成29年度)	2018年度 (平成30年度)	2022年度 (令和4年度)
西花畑校区	対象者数	2,122	2,053	2,031	1,962	1,885
	受診件数	510	517	597	593	599
	受診率	24.0	25.2	29.4	30.2	31.8
南区	対象者数	40,274	39,555	38,307	36,749	36,055
	受診件数	8,916	9,289	9,941	10,310	9,872
	受診率	22.1	23.5	26.0	28.1	27.4
福岡市	対象者数	229,392	226,046	220,181	211,508	208,704
	受診件数	47,700	49,830	54,276	56,553	55,804
	受診率	20.8	22.0	24.7	26.7	26.7

*特定健診…メタボリックシンドロームに着目した生活習慣病予防のための健康診査で、その該当者及び予備群を減少させることを目的としています。対象…福岡市国民健康保険に加入している40歳～74歳の方。

③校区のがん検診受診者数推移



④がん検診受診者数

(人)

		2018年度 (平成30年度)	2019年度 (令和1年度)	2020年度 (令和2年度)	2021年度 (令和3年度)	2022年度 (令和4年度)
胃がん	西花畑校区	247	221	216	192	233
	南区	4,894	4,336	4,174	4,375	4,865
	福岡市	28,529	24,713	23,318	25,076	27,254
子宮頸がん	西花畑校区	403	405	404	425	410
	南区	7,967	8,077	7,648	9,057	8,374
	福岡市	48,048	49,504	47,894	55,642	51,752
乳がん	西花畑校区	151	153	141	160	185
	南区	3,182	3,308	2,767	3,629	3,620
	福岡市	18,980	19,396	16,358	21,291	21,219
大腸がん	西花畑校区	336	313	283	315	309
	南区	6,110	6,168	5,583	6,746	6,624
	福岡市	34,094	34,120	30,609	36,379	38,137
肺がん	西花畑校区	81	80	56	89	94
	南区	2,139	2,163	1,625	2,158	2,412
	福岡市	15,057	14,759	10,850	14,322	16,417

資料：福岡市保健福祉局

①校区の医療機関

No.	機関名	区分	診療科	所在地
1	夫婦石病院	病院	内科 整形外科 リハビリテーション科	大字松原853-9
2	福岡信和病院	病院	内科 リハビリテーション科 放射線科 胃腸内科 循環器内科 消化器内科	皿山2-1-53
3	ひのき診療所	一般診療所	内科 リハビリテーション科	松原7-2-6
4	みやにし整形外科リウマチ科	一般診療所	リウマチ科 整形外科 リハビリテーション科	松原3-13-17
5	岡本医院	一般診療所	外科 整形外科 リハビリテーション科 胃腸科	皿山2-3-19
6	岡本内科胃腸科医院	一般診療所	内科 消化器科 胃腸科	皿山4-2-4

②校区の福祉施設等

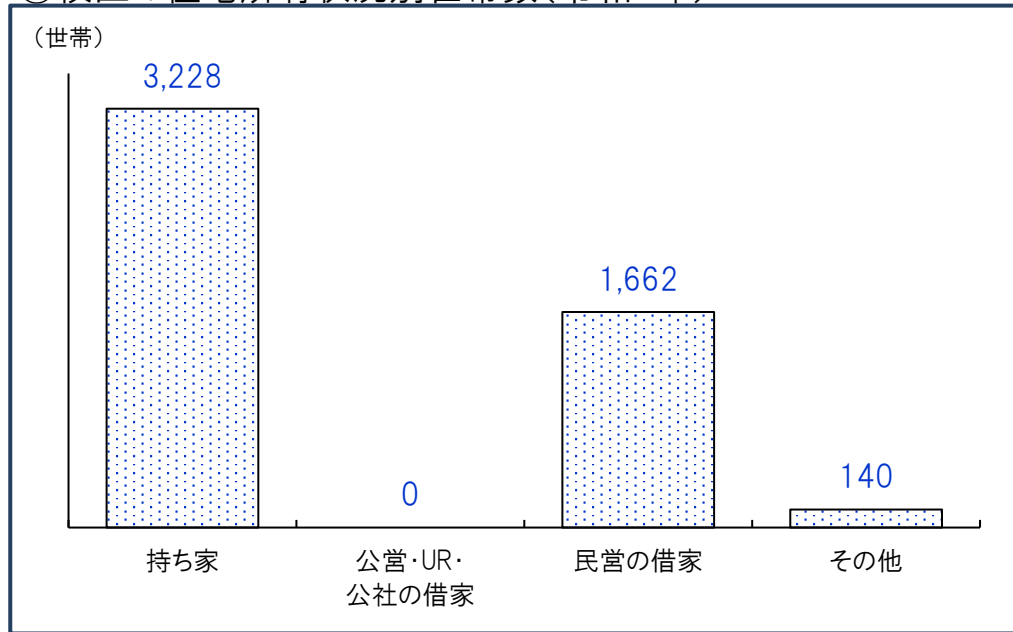
No.	施設名	種別	所在地
1	ケアホーム松原	介護付有料老人ホーム	松原2-37-12
2	グループホームめぐみ	認知症グループホーム	松原1-17-16
3	グループホームであいの郷松原	認知症グループホーム	松原7-56-20
4	地域密着型特別養護老人ホーム藤ヶ丘荘	地域密着型特別養護老人ホーム	松原1-18-11
5	介護老人保健施設ひのき	介護老人保健施設	松原6-44-20
6	皿山有料老人ホームこのは	住宅型有料老人ホーム	皿山1-1-6
7	ChezMoi福岡松原	住宅型有料老人ホーム	松原3-7-19
8	オリーブの木	住宅型有料老人ホーム	松原5-18-12
9	住宅型有料老人ホームしおり	住宅型有料老人ホーム	松原5-5-23
10	住宅型有料老人ホーム笑日記物語	住宅型有料老人ホーム	松原7-27-2
11	ヘルパーステーションミナミ	障がい福祉サービス事業所	皿山3-6-20
12	訪問介護にじいろ	障がい福祉サービス事業所	松原4-3-10
13	ワンライト・ライフケア	障がい福祉サービス事業所	松原7-2-15 1階
14	魂ホーム松原(短期入所)	障がい福祉サービス事業所	松原4-4-13
15	サンプレイス松原	障がい福祉サービス事業所	松原4-4-13
16	ウェルシック福岡	障がい福祉サービス事業所	皿山3-2-41
17	ラフライフ桜町	障がい福祉サービス事業所	松原1-34-20-102

③いきいきセンターふくおか(福岡市地域包括支援センター)

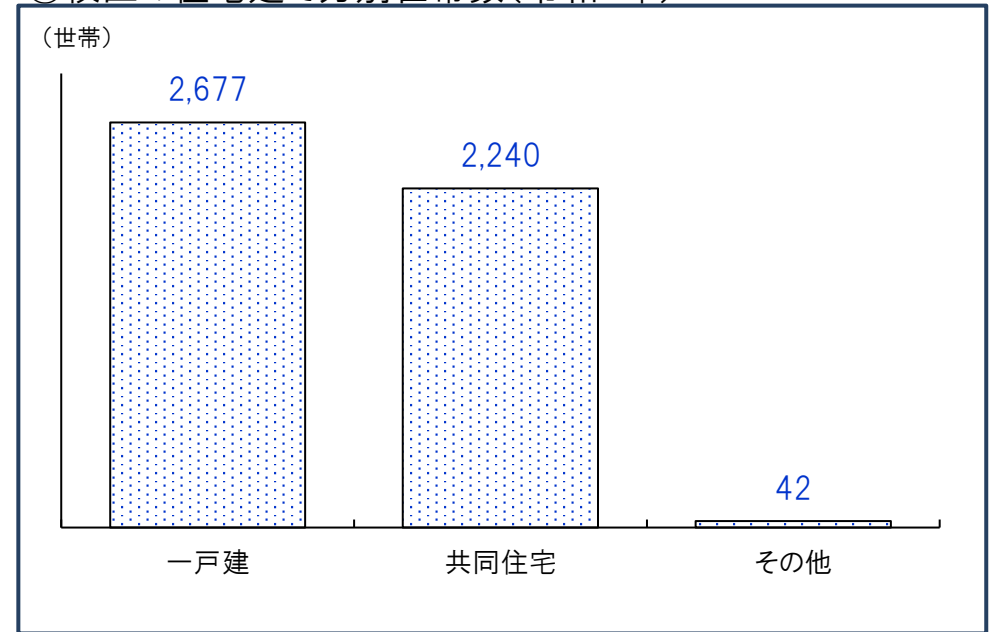
施設名	所在地(右図参照)	電話番号
いきいきセンターふくおか 南第11	花畑1-8-6-101号室	557-1011



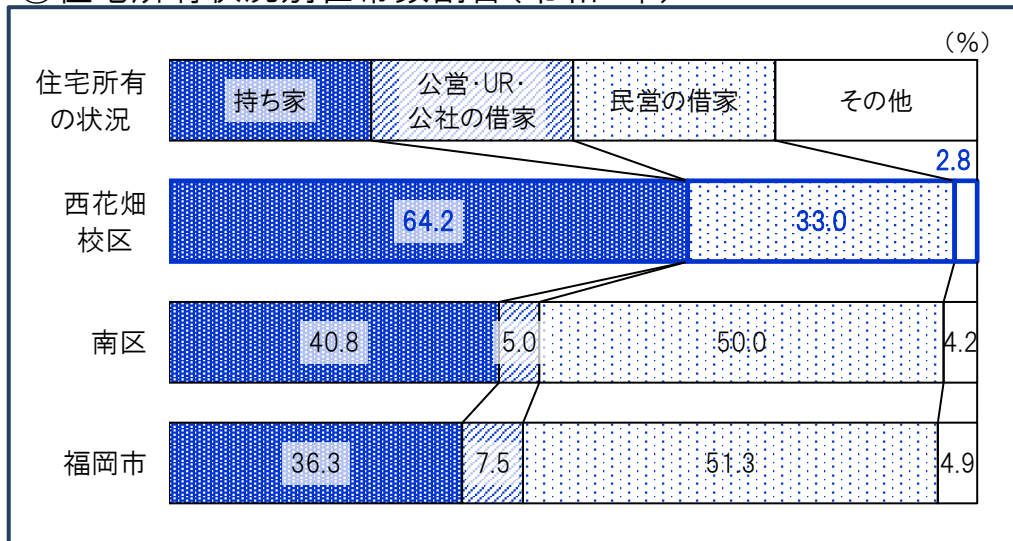
①校区の住宅所有状況別世帯数(令和2年)



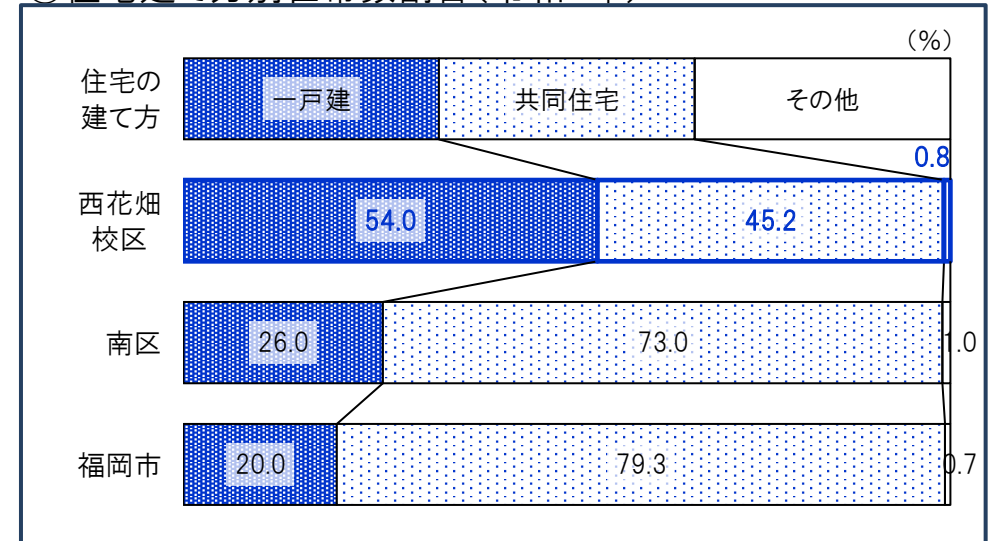
③校区の住宅建て方別世帯数(令和2年)



②住宅所有状況別世帯数割合(令和2年)



④住宅建て方別世帯数割合(令和2年)



①校区の産業大分類別従業者数・事業所数(令和3年)

産業分類	事業所数	従業者数(人)
農 林 漁 業	1	3
鉱業, 採石業砂利採取業	0	0
建 設 業	85	521
製 造 業	27	142
電 気 ・ ガ 入 熱 供 給 ・ 水 道 業	2	25
情 報 通 信 業	7	22
運 輸 便 業 郵 便 業	6	332
卸 売 業 小 金 融 業 保 険 業	82	774
不 動 産 業 物 品 賃 貸 業	30	55
学 術 研 究 , 専 門 技 術 サ ー ビ ス 業	27	122
宿 泊 業 , 飲 食 業 サ ー ビ ス 業	28	170
生 活 関 連 サ ー ビ ス 業 娯 楽 業	34	344
教 育 , 学 習 業 支 援 業	14	268
医 療 , 福 祉	48	972
複 合 サ ー ビ ス	1	4
サ ー ビ ス 業 (他)	29	271
公 務	2	86

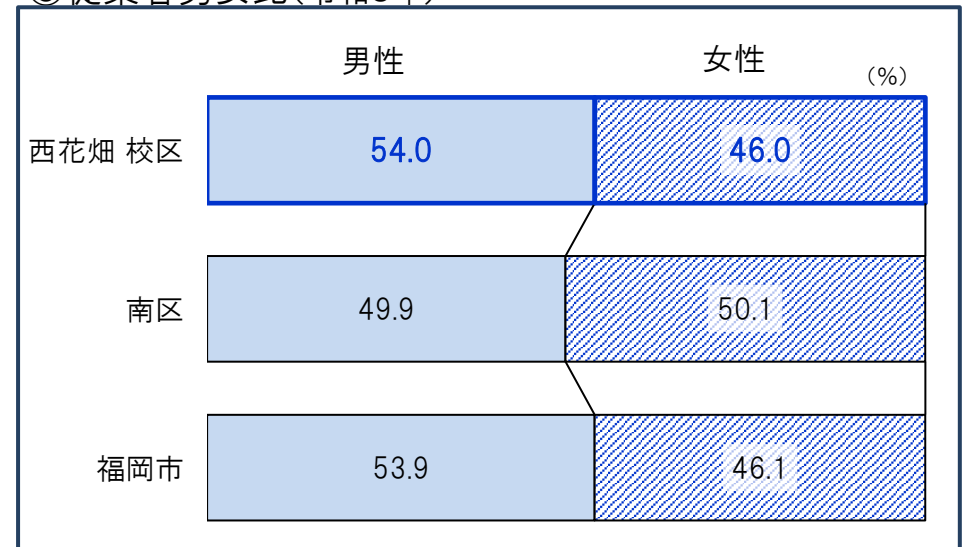
*「従業者」とは、校区在住・非在住に関わらず校区内の事業所で従業している人です。

②事業所・男女別従業者数(令和3年) (人)

	事業所 総数	従業者 総数	性別	
			男性	女性
西花畑 校区	426	4,123	2,213	1,887
南区	8,611	79,621	39,616	39,768
福岡市	75,779	967,803	518,394	442,569

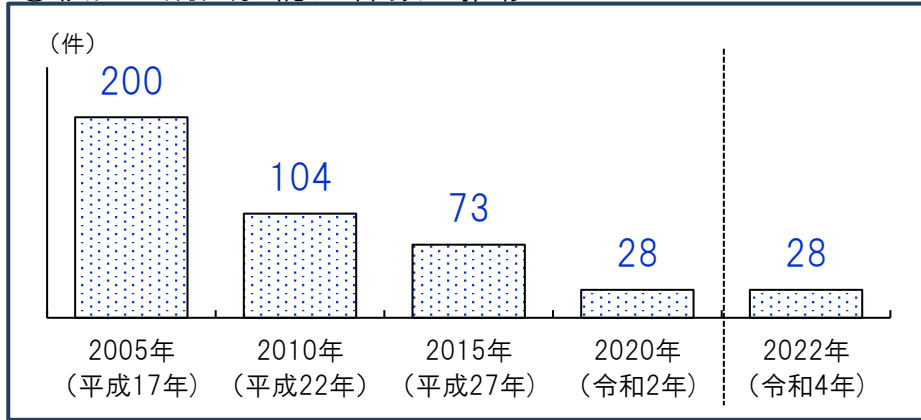
*従業者総数は性別不詳含む

③従業者男女比(令和3年)

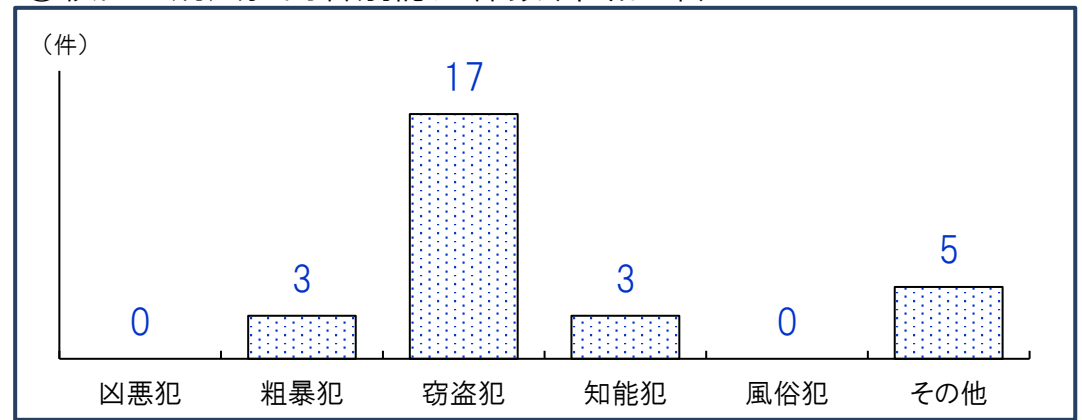


*不詳除く割合

①校区の刑法犯認知件数の推移



③校区の刑法犯内容別認知件数(令和4年)



②人口千人あたり刑法犯認知件数(計・推移)

(件)

	2005年 (平成17年)	2010年 (平成22年)	2015年 (平成27年)	2020年 (令和2年)	2022年 (令和4年)
西花畑 校区	16.1	8.8	6.0	2.2	2.2
南区	21.0	15.0	11.1	4.2	4.8
福岡市	27.6	19.6	13.4	6.9	7.3

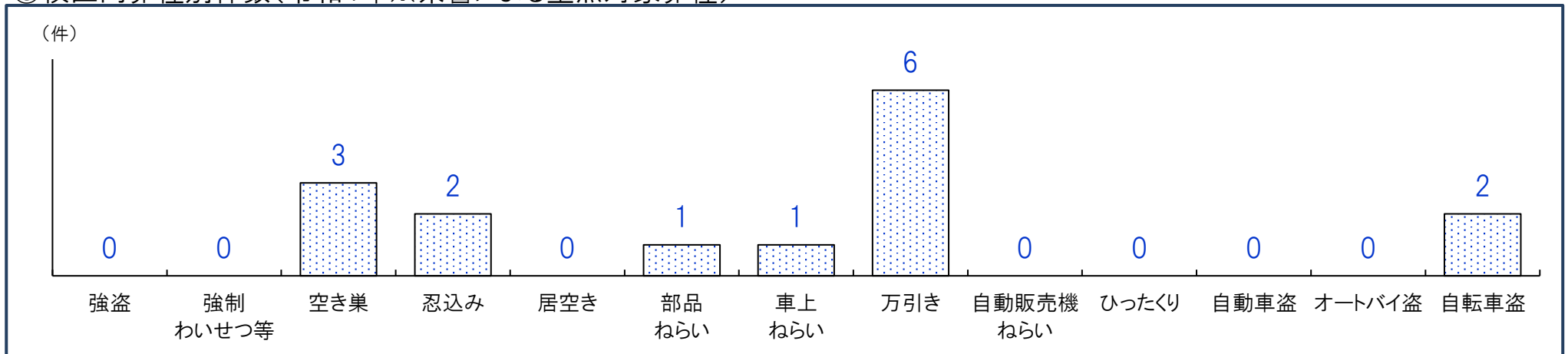
④人口千人あたり刑法犯認知件数(内容別・令和4年)

(件)

	凶悪犯	粗暴犯	窃盗犯	知能犯	風俗犯	その他
西花畑 校区	0.00	0.24	1.33	0.24	0.00	0.39
南区	0.02	0.43	3.49	0.10	0.03	0.73
福岡市	0.04	0.68	5.25	0.27	0.09	0.93

*凶悪犯…殺人・強盗・放火・強姦、粗暴犯…暴行・脅迫・恐喝等、窃盗犯…空き巣・自転車盗・車上ねらい等、知能犯…詐欺・横領・通貨偽造等、風俗犯…賭博・強制わいせつ・公然わいせつ等、その他…占有離脱物横領・器物損壊等

⑤校区内罪種別件数(令和4年※県警による重点対象罪種)



重点対象罪種…県下で特に発生件数が多く、市民の体感治安に大きく影響する街頭犯罪を中心とした罪種

資料:福岡県警、校区人口…住民基本台帳(各年9月末時点登録人口)

西花畑 校区 自治協議会

事務局・西花畑公民館内

花畑4-6-8

電話:092-567-0072

構成団体

1 桧原1丁目自治会	16 交通安全推進委員会
2 桧原2丁目自治会	17 防災会
3 桧原3・4丁目自治会	18 防犯会
4 桧原5丁目1区自治会	19 青少年育成連合会
5 桧原5丁目2区自治会	20 環境活動連絡会
6 桧原6丁目自治会	21 健康推進連合会
7 桧原7丁目1区自治会	22 体育振興会
8 桧原7丁目2区自治会	23 男女共同参画協議会
9 皿山1丁目1区自治会	24 社会福祉協議会
10 皿山1丁目2区自治会	25 人権尊重推進協議会
11 皿山1丁目3区自治会	26 献血推進協力会
12 皿山2丁目1区自治会	27 民生委員・児童委員協議会
13 皿山2丁目2区自治会	28 保護司会
14 皿山3丁目自治会	29 花畑中学校PTA
15 皿山4丁目自治会	30 西花畑小学校PTA



①自治協議会の主要行事

時期	行事	時期	行事
10月	灯明まつり	11月	ふれあいフェスタ(隔年)
1月	新春のつどい		

③校区の子育て交流サロン・育児サークル等

名称	活動日時	場所
子育て交流サロン さくらっ子ひろば	第1・3月曜 10:00~12:00	西花畑公民館

②自治協議会の事業内容

事業項目	事業内容
安全・安心	①交通安全 小学生交通安全教室、高齢者交通安全教室 ②防災 防災講座、防災訓練 ③防犯 地域パトロール、防犯パトロール、青パト講習会
子ども	④子どもの健全育成・非行防止 子どもリーダー研修、ドッジボール、モルック、ソフトボール、子ども会まつり
環境	⑤環境美化 花いっぱい運動、緑のカーテン、地域一斉清掃、ラブ アースクリーンアップ ⑥ゴミ減量・リサイクル推進 研修会(施設見学)
健康	⑦健康づくり 母子巡回健康相談、認知症セミナー、ウォーキング ⑧集団献血 集団献血
スポーツ	⑨スポーツ・レクリエーション ソフトボール大会、ソフトバレーボール大会、バスタボー大会、新春 歩こう会
男女共同参画	⑩男女共同参画 学習会、地域活動サポート講座
その他の 公益的事業	◆広報活動 広報紙の発行(月1回) 他

④区の子どもプラザ

名称	所在地・電話番号	休館日
南区ひばる子どもプラザ	桧原2-36-15 555-6565	毎週日曜 毎月第1土曜

公民館

西花畑 公民館	所在地：花畑4-6-8	電話：092-567-0072	FAX:092-567-0073
	公民館情報： https://gakushu.city.fukuoka.lg.jp/center/detail/7d52c84b-bdd3-444b-a936-cc263894bf70		ブログ： http://nishihanahatako.blogspot.jp

①校区の公共施設・学校等

No.	名称	所在地
1	西花畑小学校	桧原2-20-1
2	花畑中学校	桧原2-21-1
3	桧原こひつじ幼稚園	桧原2-40-1
4	こひつじ保育園(保育所)	桧原2-41-9
5	こばと保育園(保育所)	桧原4-36-25
6	こひつじの森保育園(保育所)	桧原5-7-6
7	福岡皿山郵便局	皿山1-1-9
8	油山市民の森・自然観察の森	大字桧原855-4
9	南区ひばる子どもプラザ	桧原2-36-5
10	桧原運動公園	桧原5-30-1
11	刻の森福岡市葬祭場	桧原6-1-1

②校区の商店街組合

No.	名称	所在地・電話番号
1	サカキマルシェ	桧原5-24-13-1F

※所在地・電話番号は不動産情報サイト「ふれんず」内の「あ・きてん福岡」掲載情報です。

③校区の公園

No.	名称	種別・面積	所在地
1	桧原運動公園	運動・136,602㎡	桧原5-754-1 外
2	皿山中央公園	近隣・10,615㎡	皿山2-954-42 外
3	井手公園	街区・2,822㎡	桧原7-950
4	石橋公園	街区・1,878㎡	桧原3-287-1
5	皿山公園	街区・1,156㎡	皿山1-955-741
6	古屋敷南公園	街区・1,422㎡	桧原2-330-1
7	京地公園	街区・1,386㎡	桧原5-762-3
8	桧原桜公園	街区・1,260㎡	桧原1-438-37
9	桧原南公園	街区・1,000㎡	桧原4-126-36
10	桜町公園	幼児・346㎡	桧原1-553-9
11	石見堂公園	幼児・173㎡	桧原3-30-12
12	古屋敷公園	幼児・167㎡	桧原2-348-12
13	皿山1号公園	幼児・122㎡	皿山2-951-19
14	桧原1号公園	幼児・130㎡	桧原6-800-6
15	皿山2号公園	幼児・190㎡	皿山2-959-89
16	皿山3号公園	幼児・187㎡	皿山4-784-258
17	桧原2号公園	幼児・143㎡	桧原6-897-164
18	花畑2号公園	幼児・989㎡	花畑4-296-11
19	皿山4号公園	幼児・176㎡	—
20	桧原公園	都市緑地・104㎡	桧原1-446-15 外
21	久屋池公園	都市緑地・1,320㎡	花畑4

校区内避難所等			浸水	土砂	高潮	津波	地震
18	西花畑小学校 桧原2丁目20-1 565-1573	収容 地区	○	○	○	○	○
19	花畑中学校 桧原2丁目21-1 565-0901	収容 地区	○	○	○	○	○
13	西花畑公民館 花畑4丁目6-8 567-0072	一時	○	○	○	○	○
9	皿山中央公園 皿山2丁目	地区	○	○	○	○	○
11	桧原運動公園 桧原5丁目	地区	○	○	○	○	○
③	桧原出張所 桧原1丁目33-39 561-0096	消防					

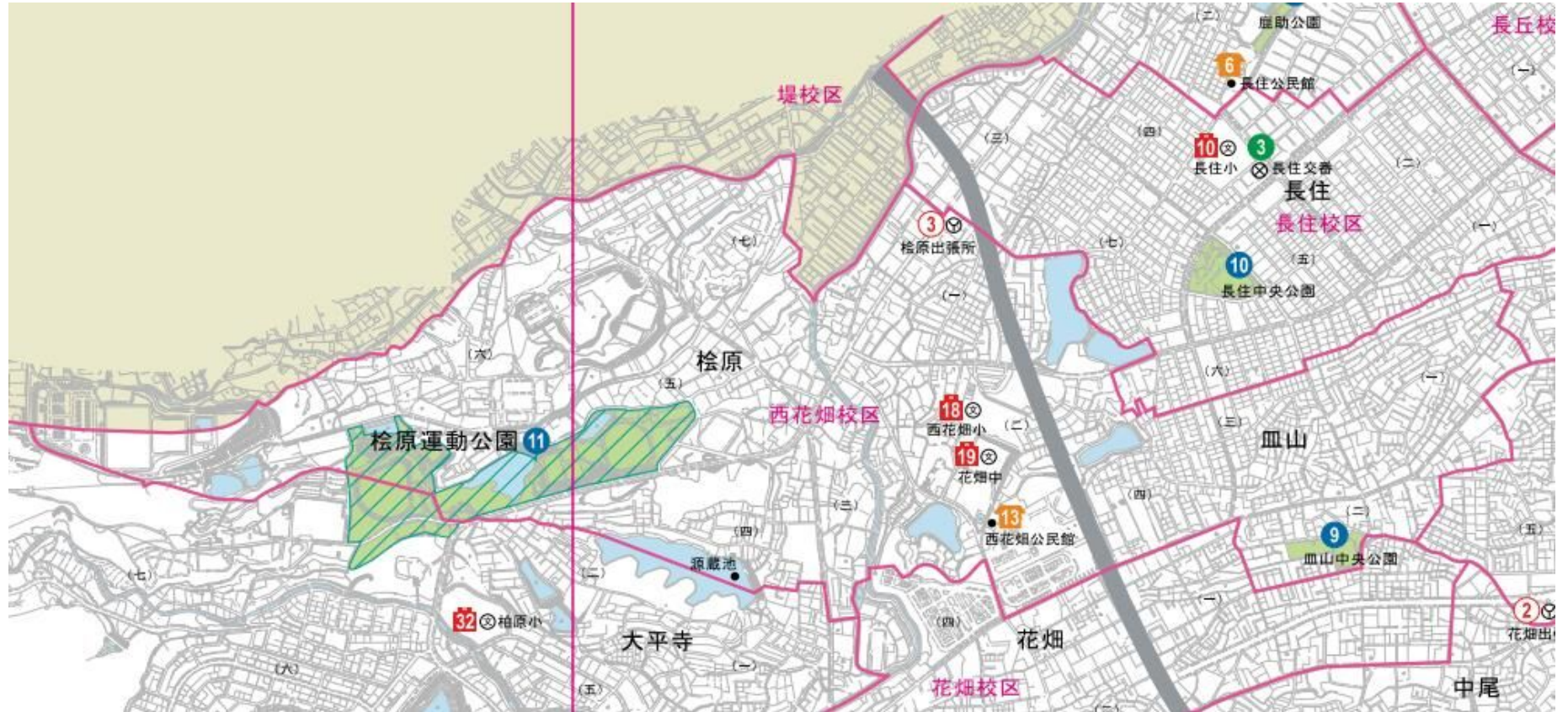
凡例(災害種別毎の指定緊急避難場所・指定避難所の指定)

- :使用可
- ②:2階以上使用可(学校は、校舎2階以上)
- ③:3階以上使用可(学校は、校舎3階以上)
- ×:使用不可

※「桧原運動公園」は、広域避難場所にも指定されています。

凡例

- 区境
- 校区境
- 公園
- 広域避難場所
- アンダーパス
- 区役所
- 消防署(出張所)
- 警察署・交番
- 学校
- 病院
- サイレン
- 避難場所
- 一時避難所
- 収容避難所



資料:福岡市防災マップ(令和5年5月1日現在)*避難所等は校区外も利用できます。