

目

地区の概要

- 1 地区の概要・位置 ----- (1)

人口・世帯数

- 2 人口・世帯数 ----- (2)
- 3 人口の構成 ----- (3)
- 4 高齢者・6歳未満の子どものいる世帯 ----- (4)
- 5 小学校児童数の推移 ----- (5)
- 6 労働力人口 ----- (6)
- 7 転出・転入者の状況 ----- (7)

福祉と健康

- 8 出生数と出生率 ----- (8)
- 9 死亡数と死亡率 ----- (9)
- 10 健(検)診受診状況 ----- (10)
- 11 医療・福祉施設等 ----- (11)

次

その他のデータ

- 12 住宅の所有・種類 ----- (12)
- 13 事業所・従業者数 ----- (13)
- 14 犯罪発生件数 ----- (14)

地域の団体と活動

- 15 自治協議会の関連団体 ----- (15)
- 16 自治協議会活動・その他地区内活動 ----- (16)

施設等の位置・マップ

- 17 施設・公園・文化財等 ----- (17)
- 18 防災マップ ----- (19)

大浜 地区の概要



大浜流灌頂(おおはま ながれかんじょう)

大浜地区は、博多小学校統合前の旧大浜校区です。

北側は博多港国際ターミナルやマリンメッセ福岡のある海の玄関口・中央ふ頭で、近隣には福岡国際会議場などもあります。東側は御笠川、南側は明治通り、西側は大博通りで区画されています。

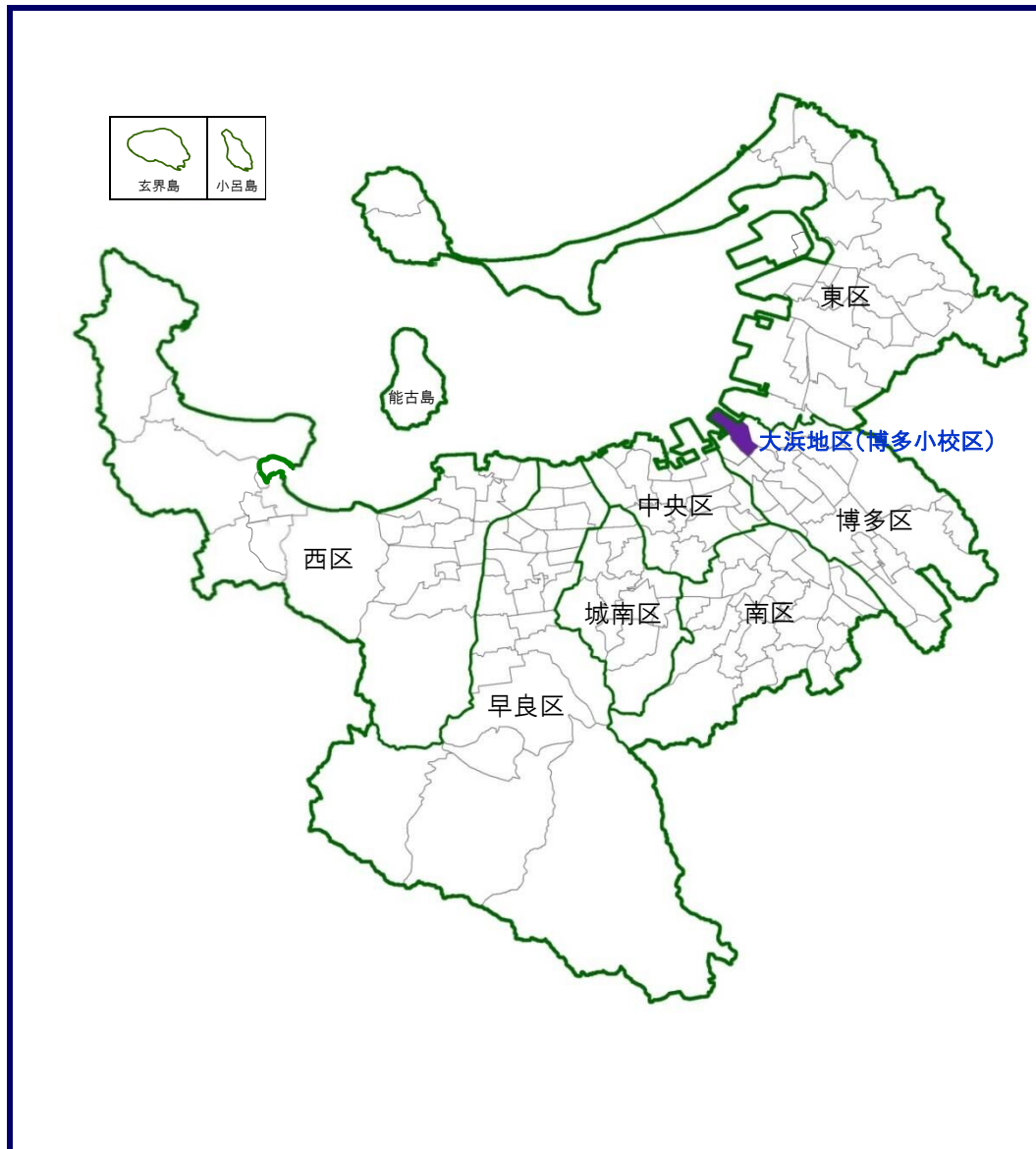
「大浜流灌頂(おおはまながれかんじょう)」など博多の伝統文化が息づく下町の風情が残る土地柄である一方、マンションも建ち並んでいます。また、市立特別支援学校博多高等学園や多くの専門学校があり、約4千人の学生が通う学園のまちでもあります。

災害や疫病で亡くなった人々等を供養する「大浜流灌頂」は8月24～26日に開催され、夜はふれあい通りが歩行者天国となり、地域内外からの多くの人出で賑わいます。

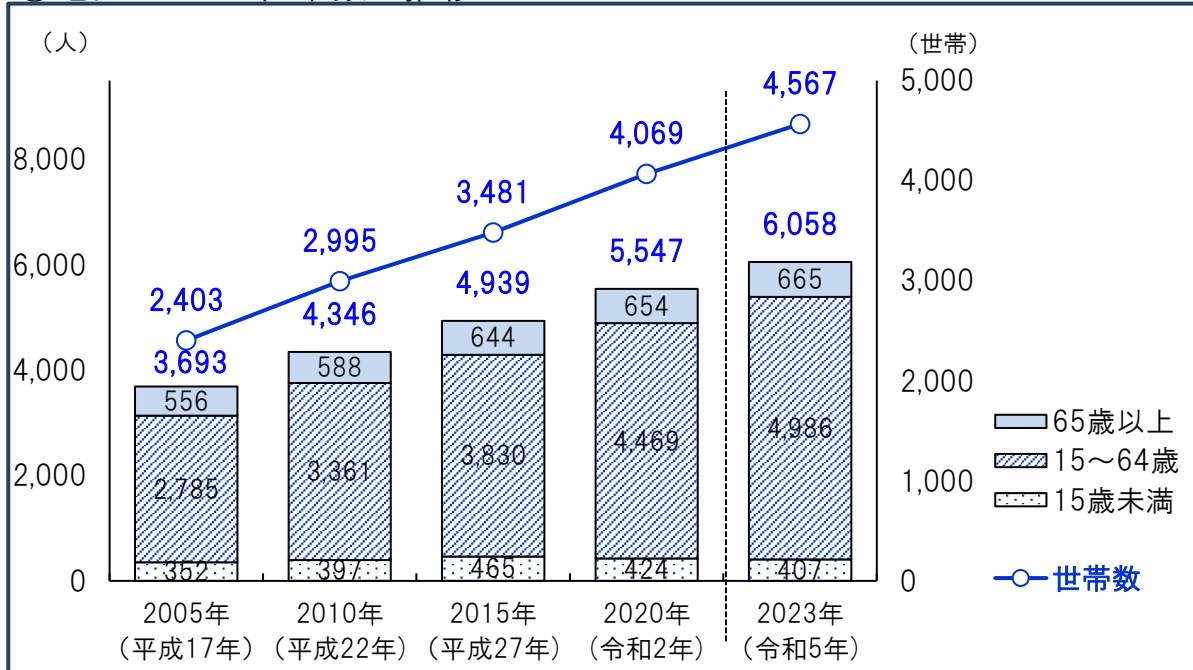
10月には、まちづくり協議会主催の「博多灯明ウォッチング」が開催され、大浜公園はまかぜ広場をはじめ博多のまちが灯明地上絵など数万灯の灯りで包まれます。

秋には、地区の若者達、博多高等学園・専門学校の生徒達で、企画・運営を行う「みんなの大浜まつり」を、大浜はまかぜ公園にて開催しています。

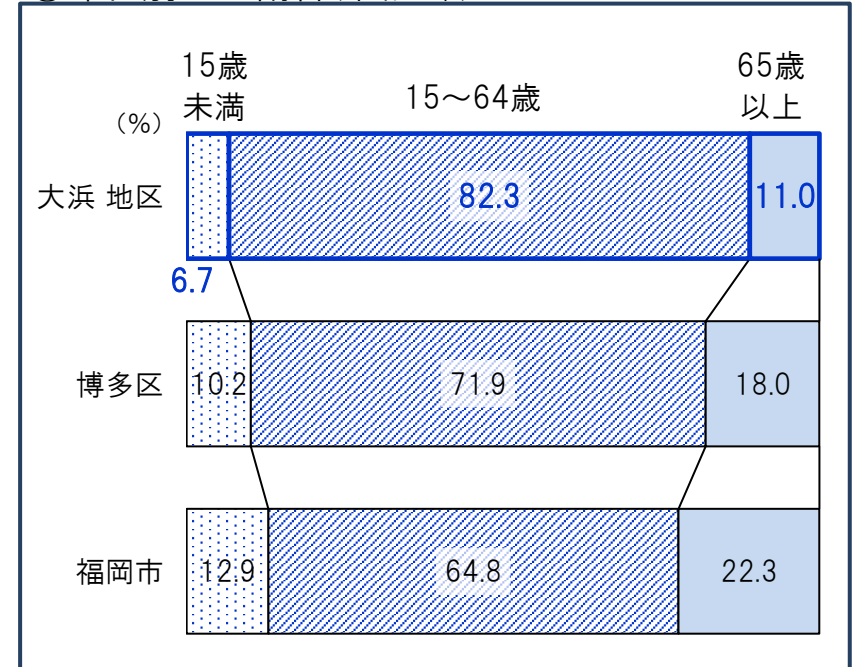
大浜 地区の位置



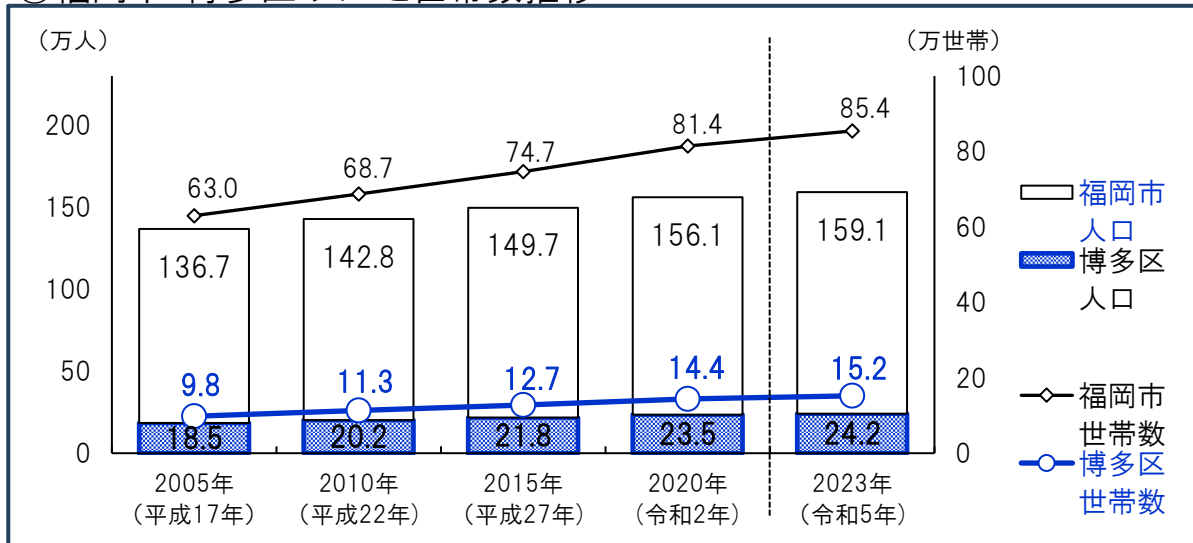
①地区の人口・世帯数の推移



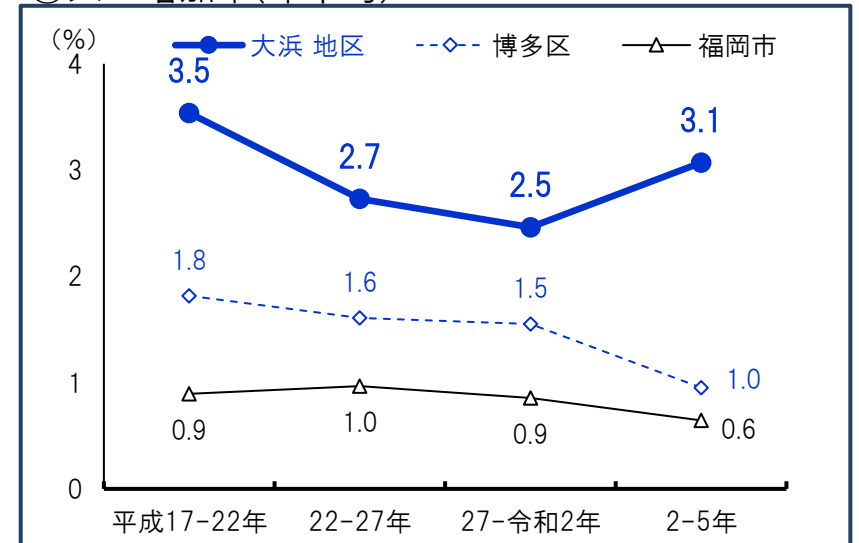
③年代別人口割合(令和5年)



②福岡市・博多区 人口と世帯数推移

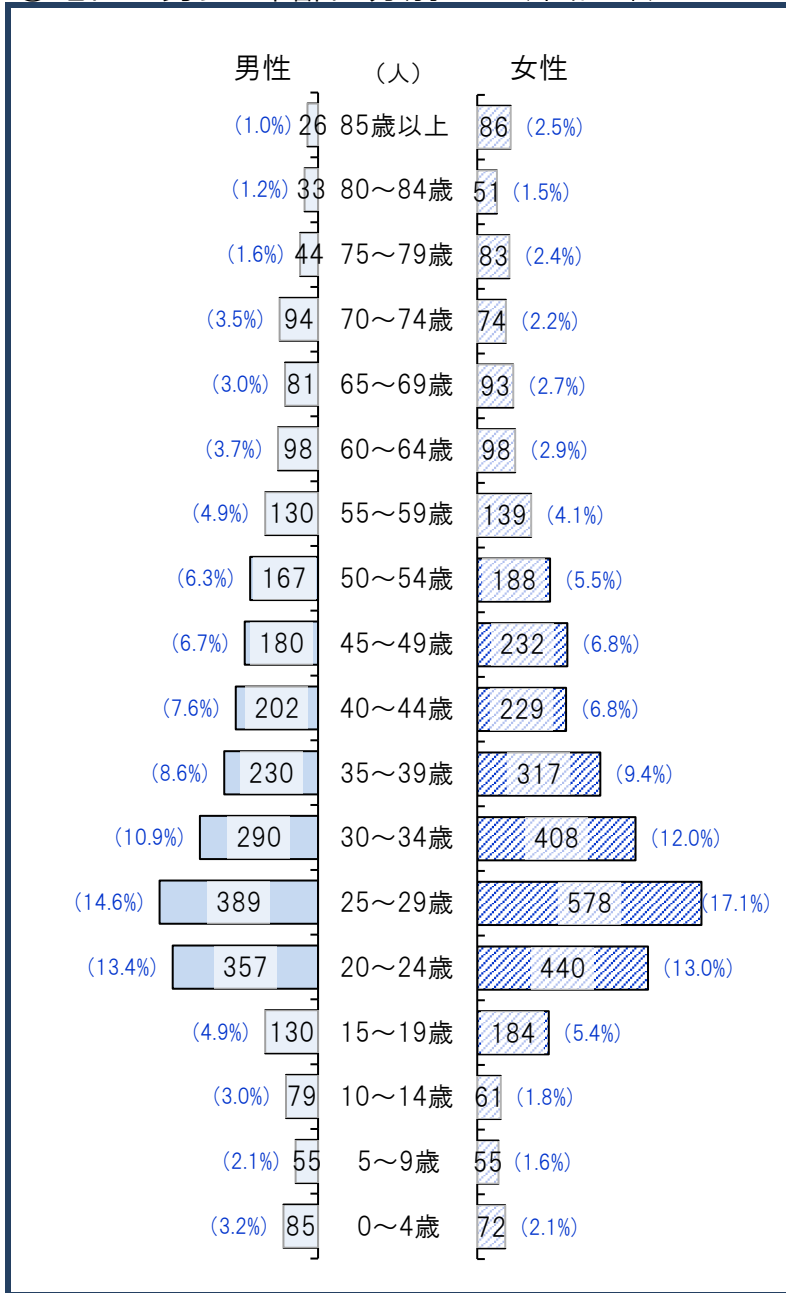


④人口増加率(年平均)



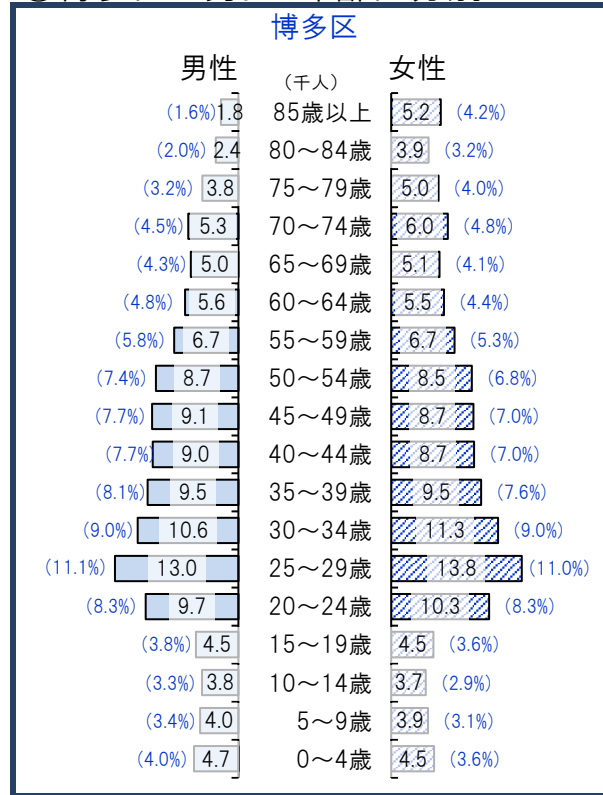
資料:福岡市住民基本台帳(各年9月末時点・地区は日本人のみ・平成27年以降の市・区は外国人含む)*住民票未登録者を含まないため国勢調査人口より少ない値となっています。

①地区の男女・年齢区分別人口(令和5年)



()内は割合


②博多区の男女・年齢区分別人口



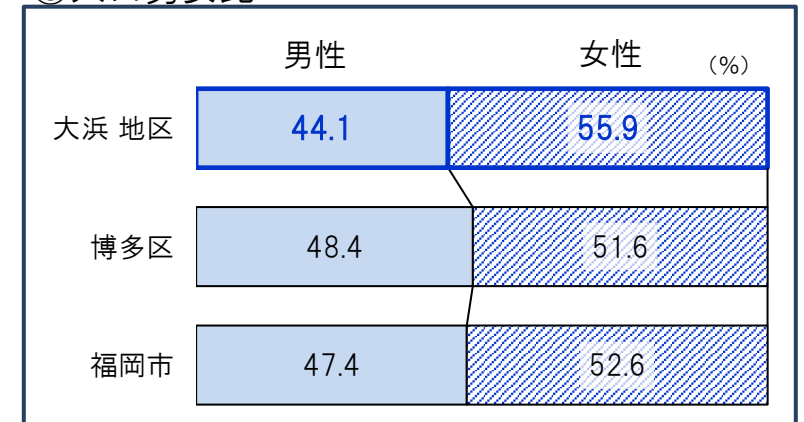
④高齢化の状況

65歳以上人口割合(%)	
大浜地区	11.0
博多区	18.0
福岡市	22.3
75歳以上人口割合(%)	
大浜地区	5.3
博多区	9.2
福岡市	11.5

③福岡市の男女・年齢区分別人口



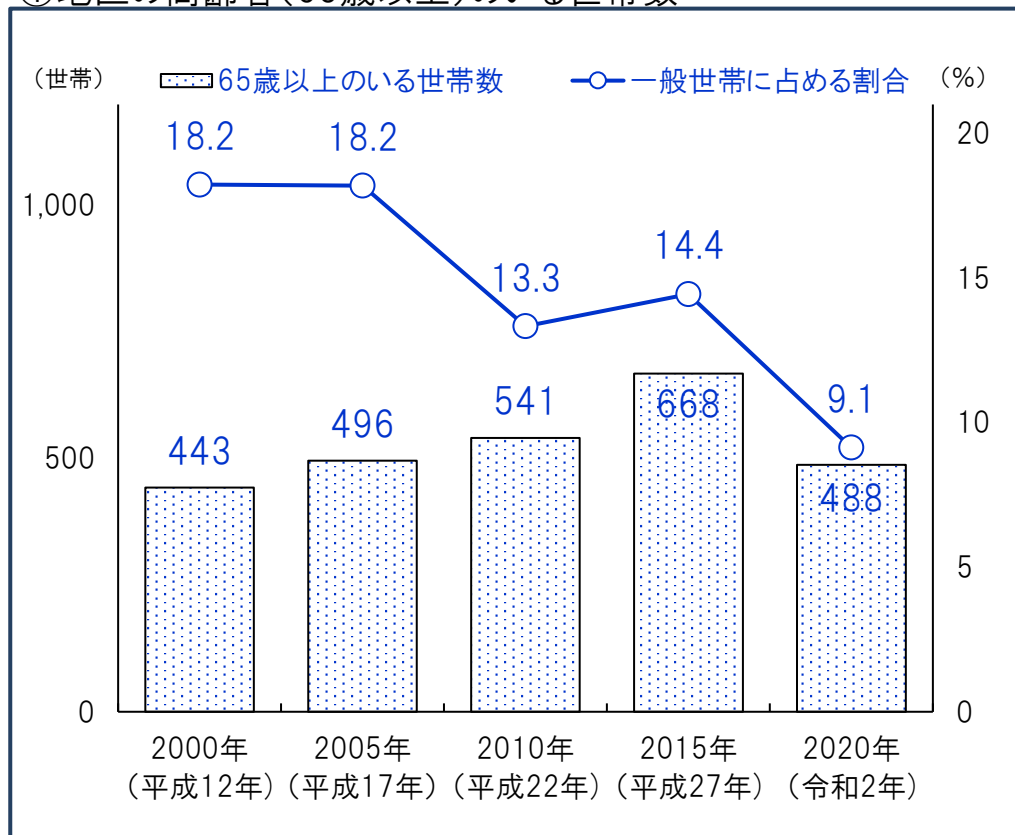
⑤人口男女比



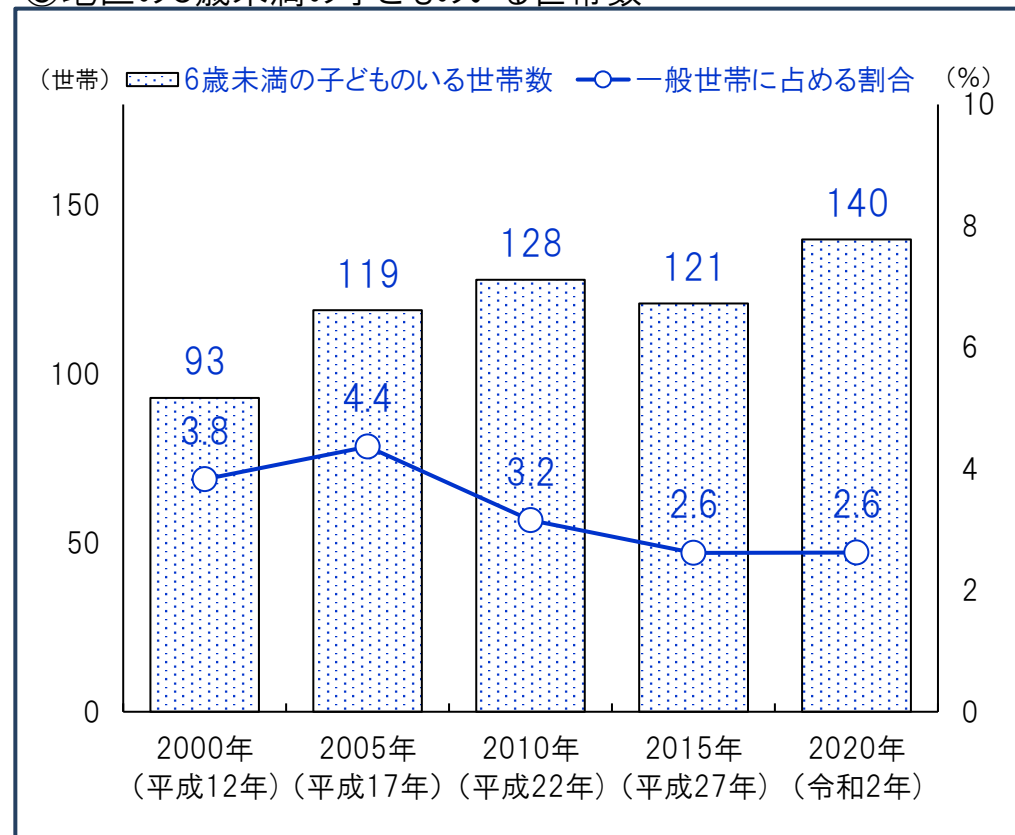
資料:福岡市住民基本台帳(9月末時点・地区は日本人のみ)

*このページのデータは博多小校区全体値です。

①地区の高齢者(65歳以上)のいる世帯数



③地区の6歳未満の子どものいる世帯数



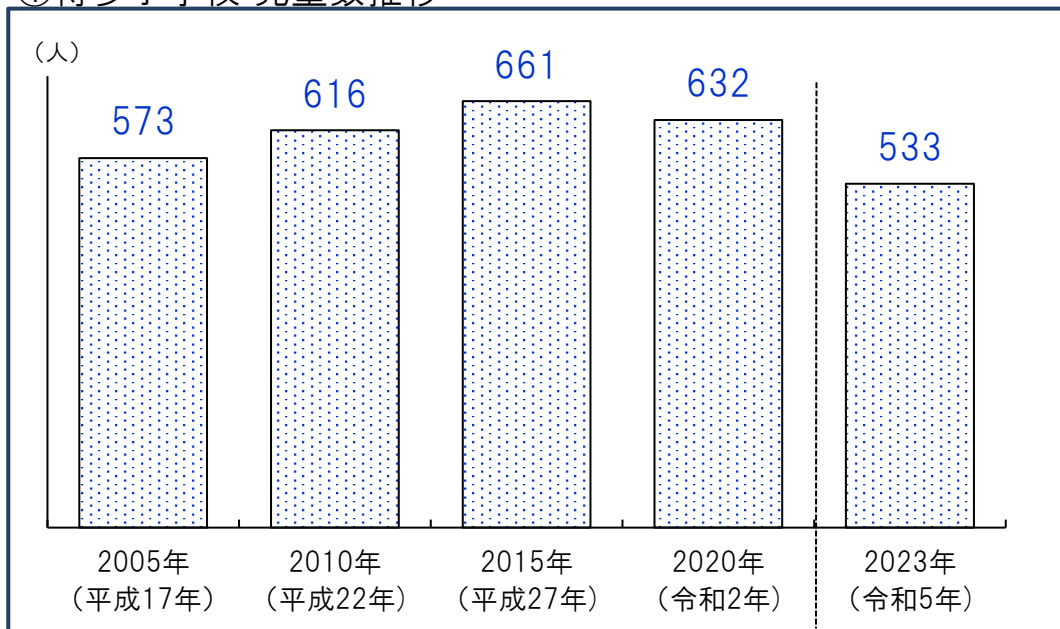
②高齢者(65歳以上)のいる世帯割合(2020年)

	65歳以上のいる世帯総数	65歳以上のみの世帯	ともに65歳以上夫婦のみ世帯	65歳以上1人暮らし世帯
大浜 地区	9.1%	6.2%	1.2%	4.8%
博多区	18.4%	12.1%	3.8%	7.9%
福岡市	26.9%	17.2%	6.7%	9.8%

④6歳未満の子どものいる世帯割合推移

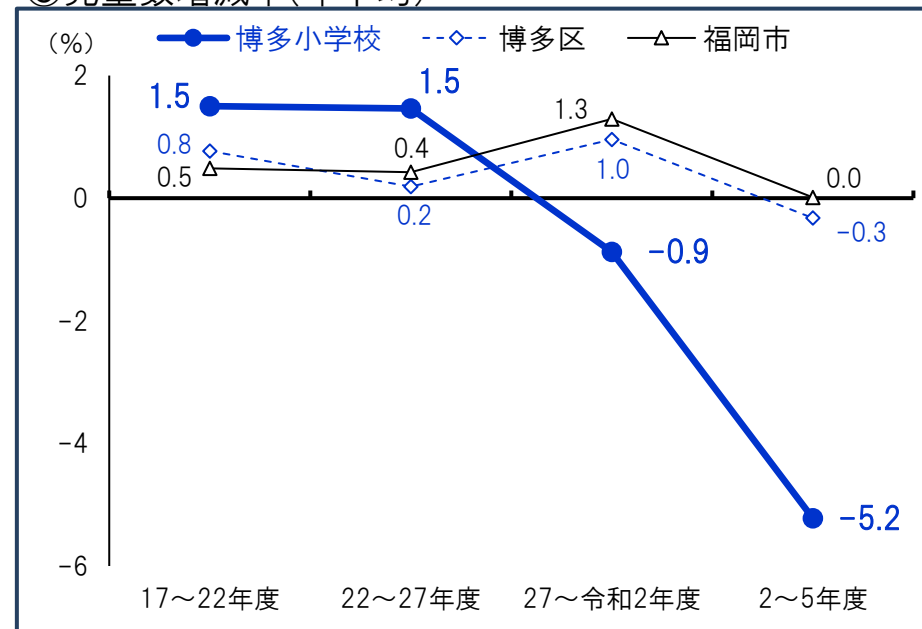
	2000年 (平成12年)	2005年 (平成17年)	2010年 (平成22年)	2015年 (平成27年)	2020年 (令和2年)
大浜 地区	3.8%	4.4%	3.2%	2.6%	2.6%
博多区	8.1%	7.7%	6.0%	5.5%	5.6%
福岡市	9.7%	9.2%	8.5%	8.3%	7.5%

①博多小学校 児童数推移



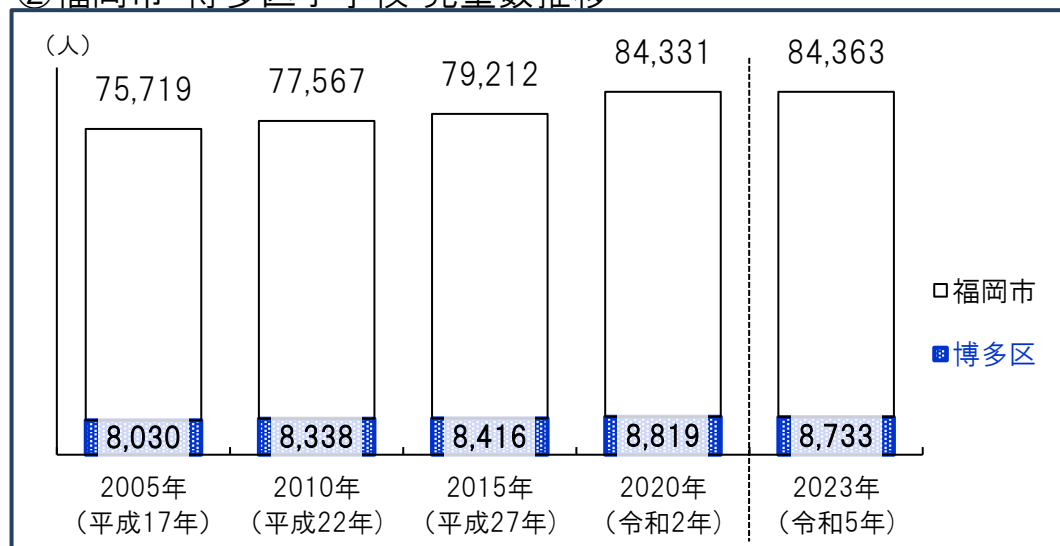
*地区外児童含む博多小全体の数

③児童数増減率(年平均)

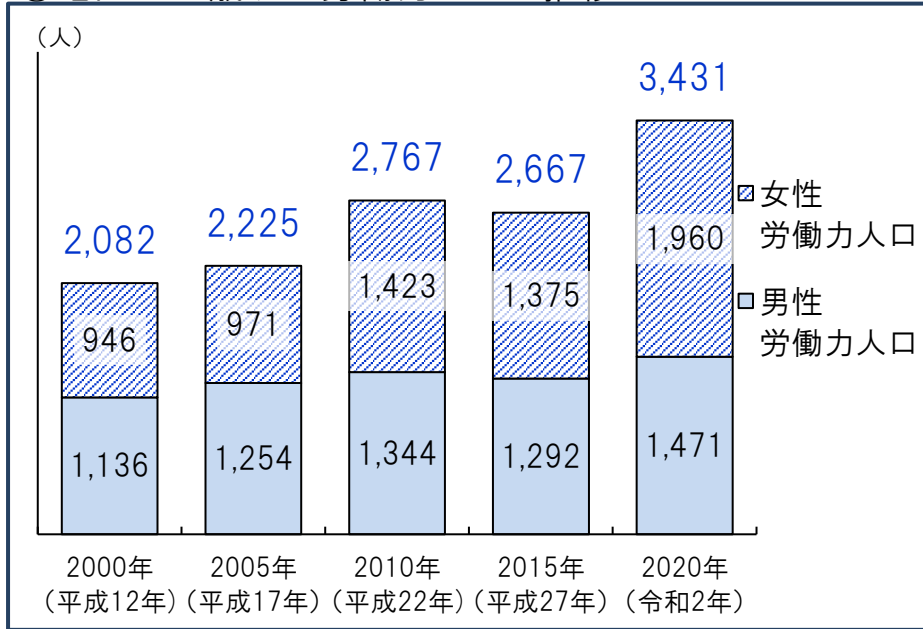


*このデータは現在の博多小校区全体値です。

②福岡市・博多区小学校 児童数推移

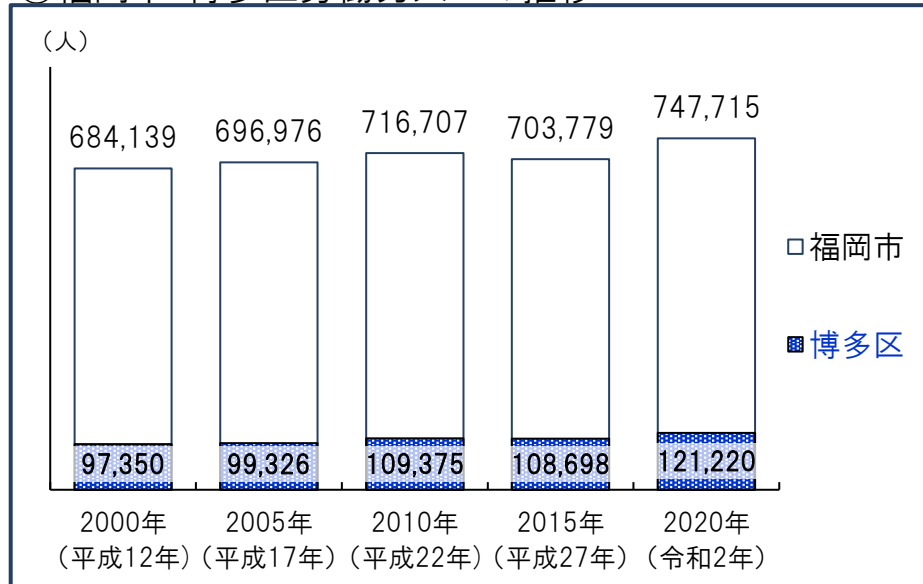


①地区の15歳以上労働力人口の推移



*労働力人口…15歳以上の人口のうち、就業者(休業者を含む)と求職中の失業者の合計

②福岡市・博多区労働力人口の推移

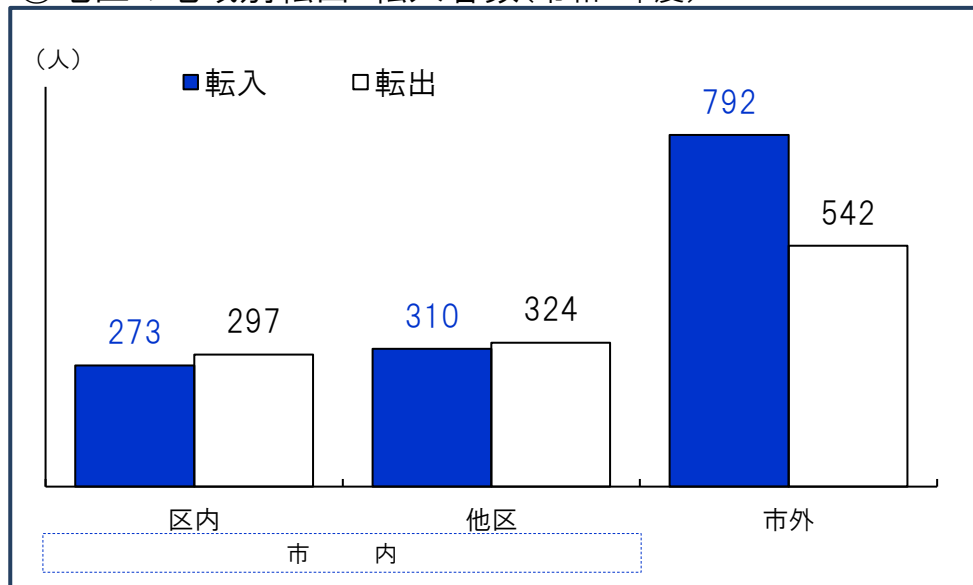


③15歳以上労働力人口と労働力率(令和2年)

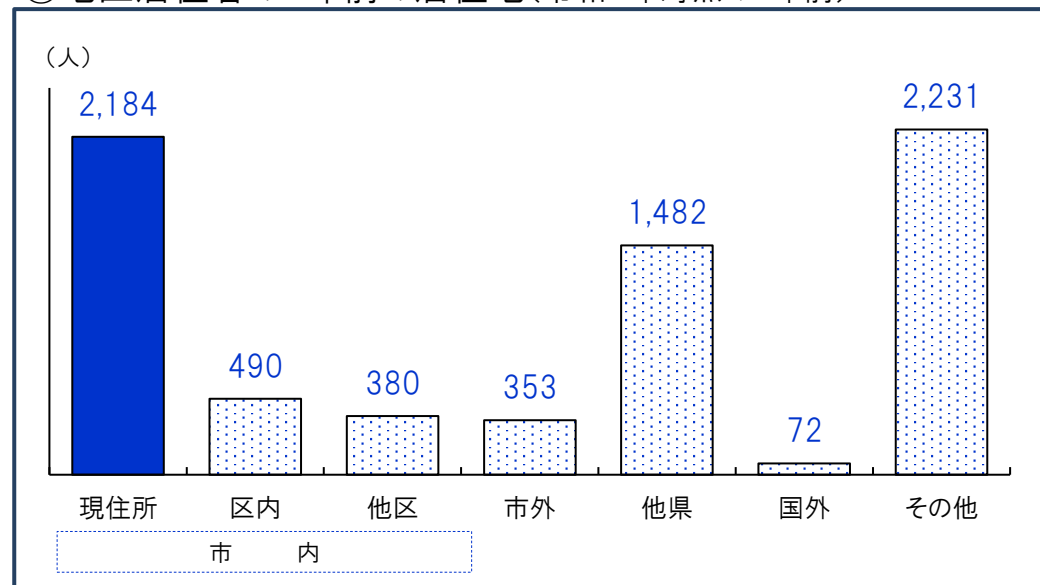
	15歳以上人口(人)	労働力人口(人)	労働力率(%)
大浜 地区	5,978	3,431	74.0
男性	2,522	1,471	78.3
女性	3,456	1,960	71.1
博多区	204,752	121,220	72.2
男性	97,708	62,781	80.3
女性	107,044	58,439	65.1
福岡市	1,329,228	747,715	65.5
男性	616,015	386,824	74.4
女性	713,213	360,891	58.0

労働力率…15歳以上人口に占める「労働力人口」の割合
*労働力状態「不詳」を除いた割合

①地区の地域別転出・転入者数(令和4年度)




③地区居住者の5年前の居住地(令和2年時点の5年前)



②転入者数合計と割合(令和4年度)

	転入者計		転入者内訳(%)		
	(人)	人口比	区内	他区	市外
大浜 地区	1,375	23.7%	19.9	22.5	57.6
うち市外	792	13.6%			
博多区	40,589	17.0%	25.8	18.7	55.5
うち市外	22,541	9.5%			
福岡市	188,909	12.0%	31.3	20.9	47.8
うち市外	90,283	5.7%			

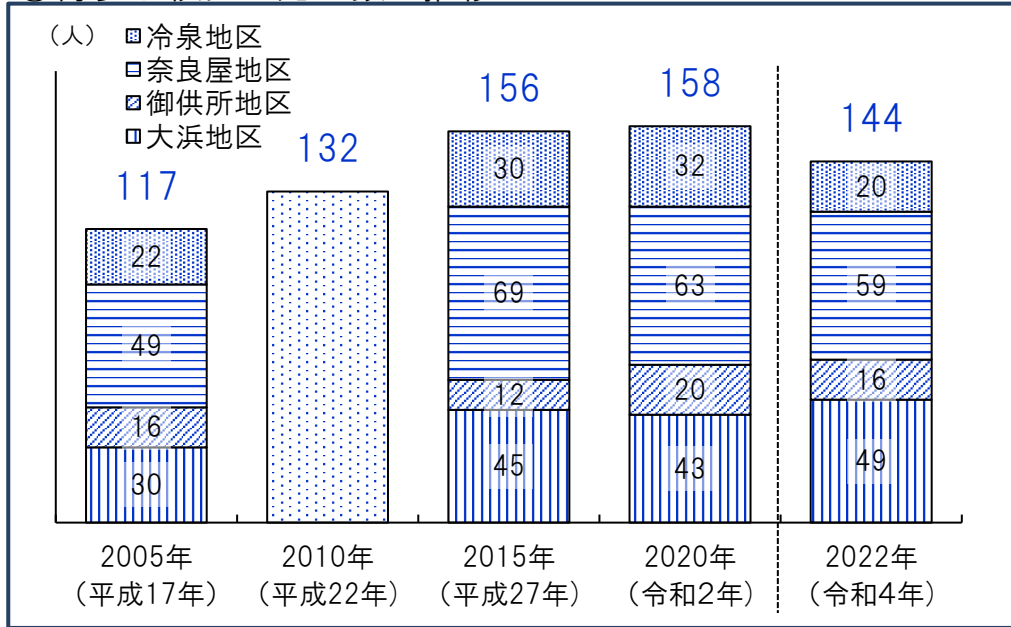
④5年前居住地別割合(令和2年時点の5年前)



*5年前居住地「その他」は5年内出生者、不詳等

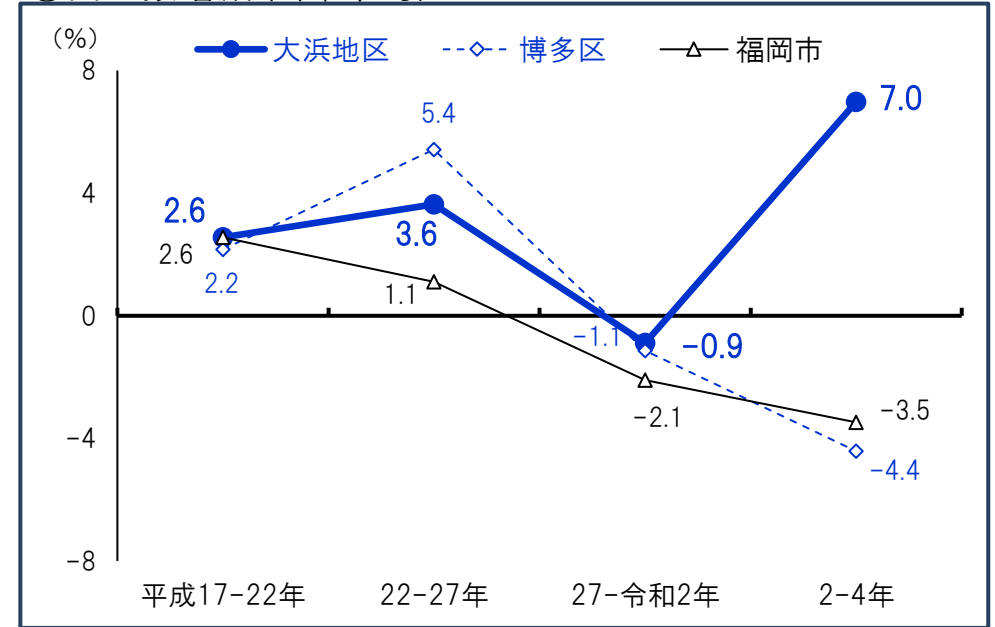
資料:①②福岡市住民基本台帳、③④国勢調査(総務省)

①博多小校区の死亡数の推移



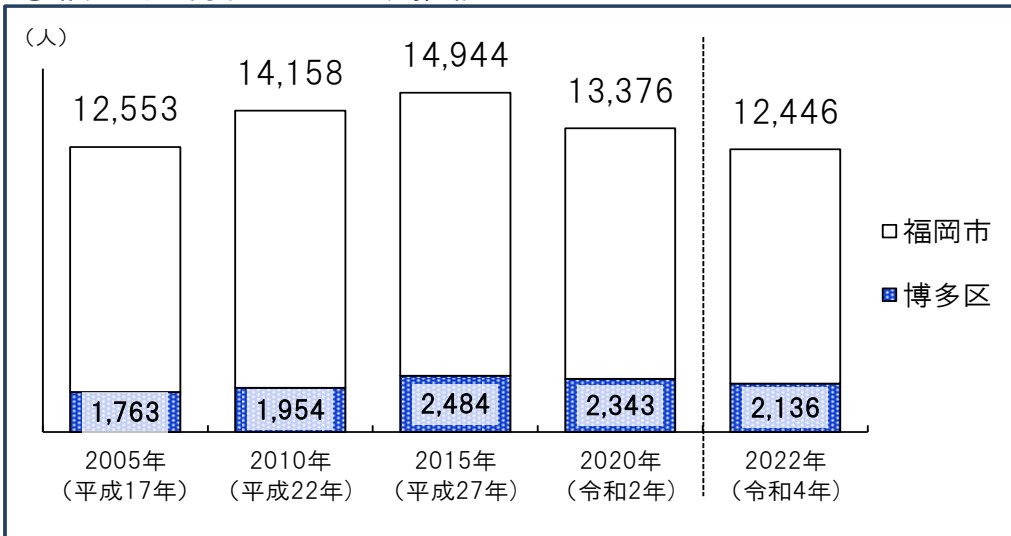
*平成22年は博多小校区全体値

③出生数増減率(年平均)



※平成17-27年までの増減率は博多小校区全体値

②福岡市・博多区出生数推移

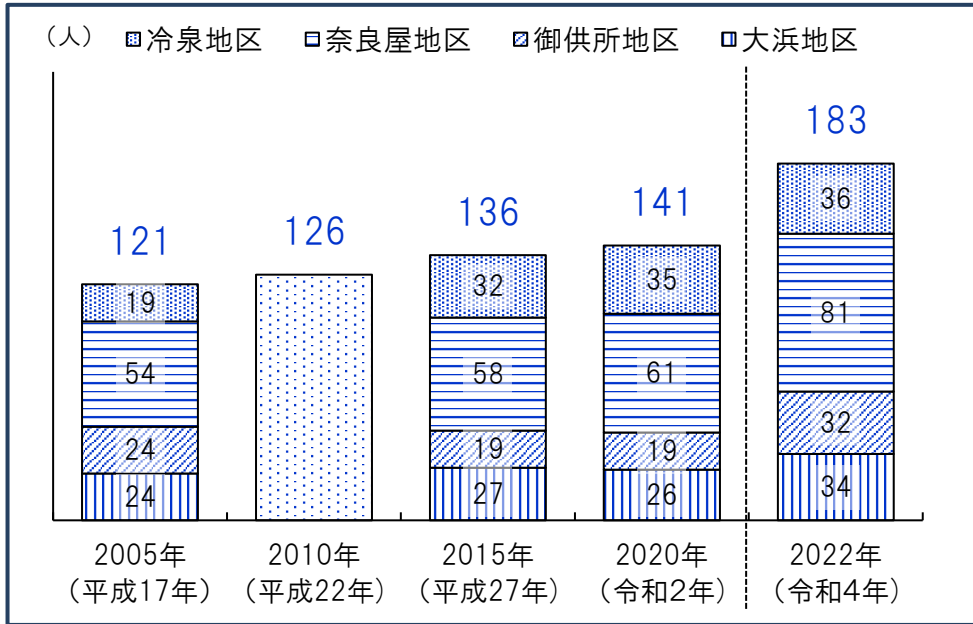


④人口千人あたり出生数の推移

	2005年 (平成17年)	2010年※ (平成22年)	2015年 (平成27年)	2020年 (令和2年)	2022年 (令和4年)
大浜 地区人口 千人あたり出生数	8.1	7.1	9.1	7.8	8.4
博多区人口 千人あたり出生数	9.8	9.7	11.4	10.0	9.0
福岡市人口 千人あたり出生数	9.3	9.9	10.1	8.6	7.9

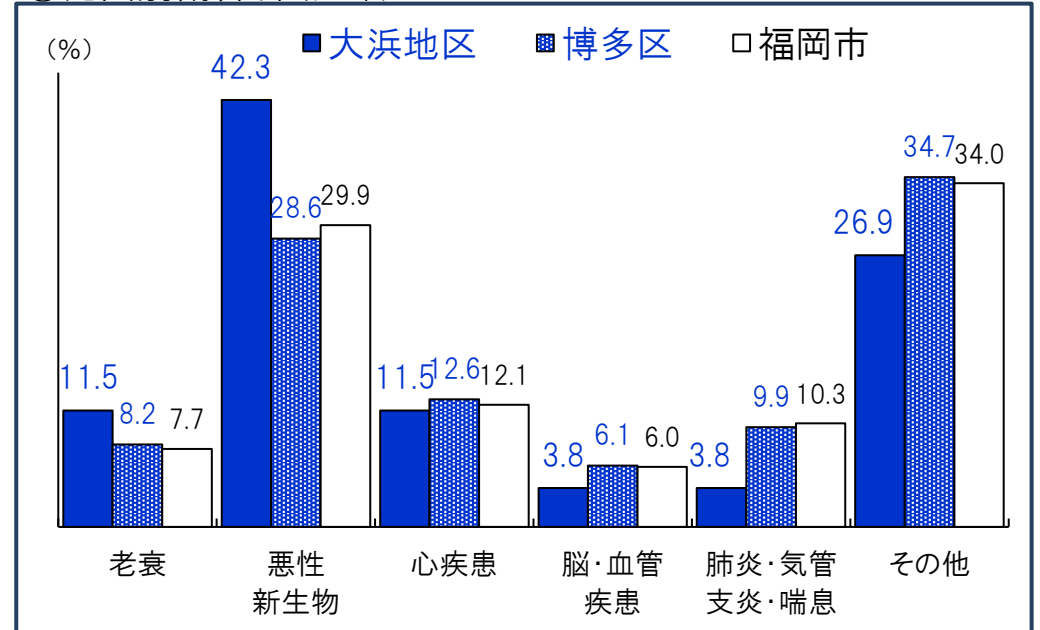
※平成22年は博多小校区全体での数値

①博多小校区の死亡数の推移

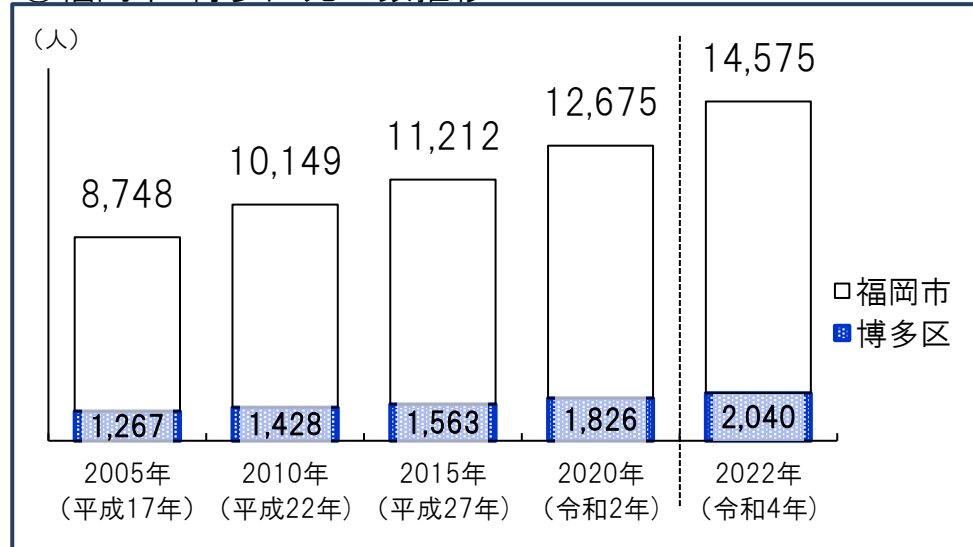


*平成22年は博多小校区全体値

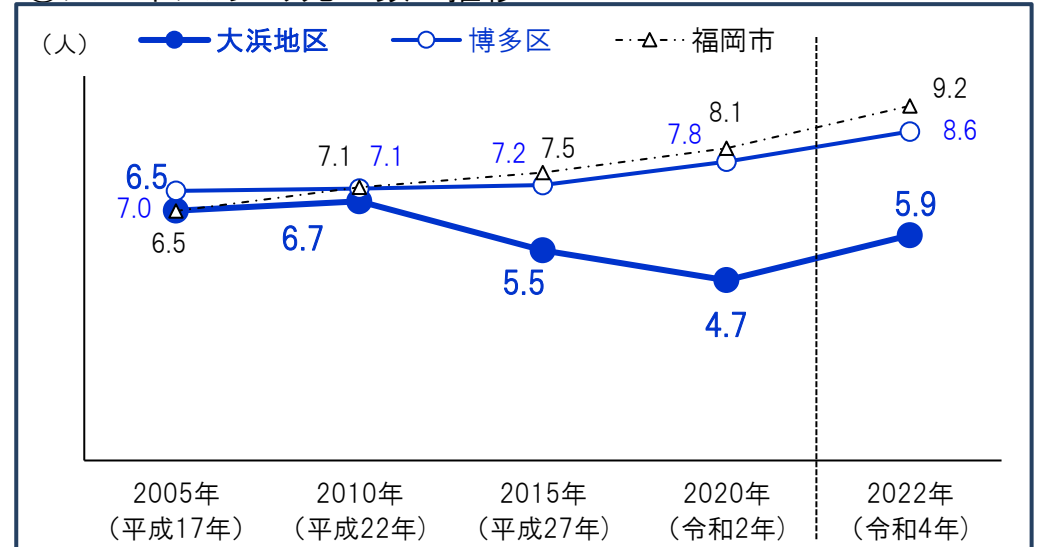
③死因別割合(令和3年)



②福岡市・博多区死亡数推移

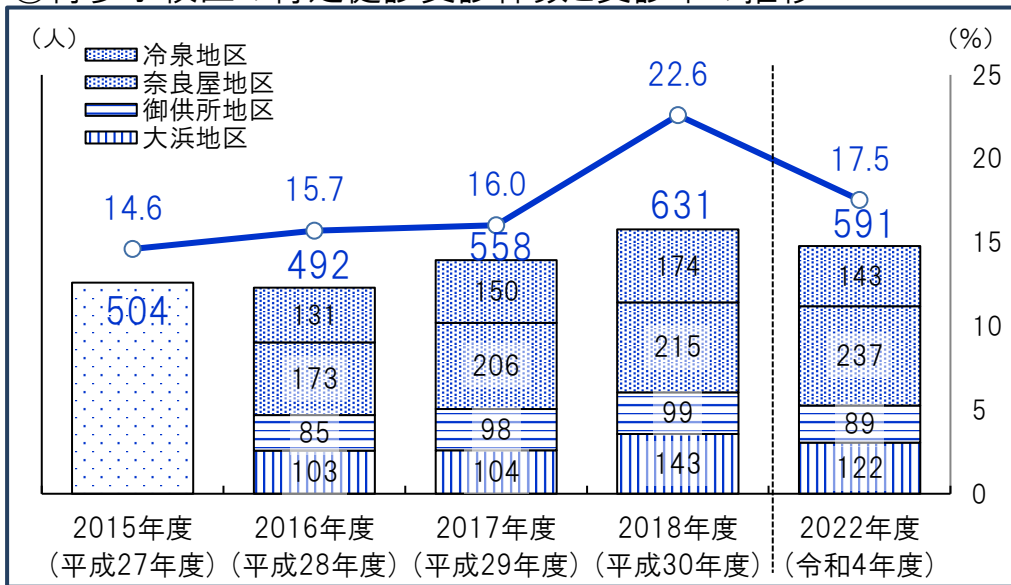


④人口千人あたり死亡数の推移



※平成22年は博多小校区全体での数値

①博多小校区の特定健診受診件数と受診率の推移



受診件数は実績ベース。受診率は大浜地区の値。2015(平成27)年度は博多校区全体値

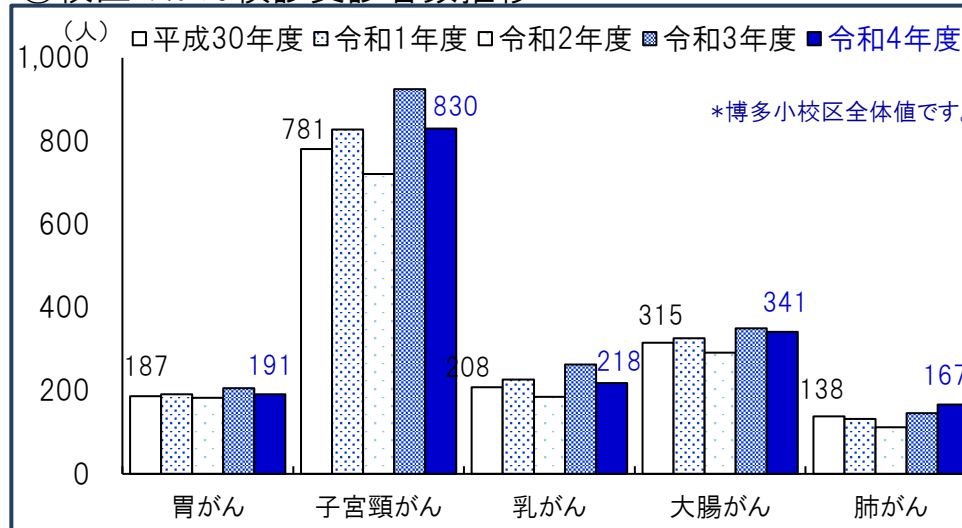
②特定健診受診状況

(人・件・%)

		2015年度 (平成27年度)	2016年度 (平成28年度)	2017年度 (平成29年度)	2018年度 (平成30年度)	2022年度 (令和4年度)
大浜地区 *平成27年度は 博多小校区の値	対象者数	3,449	656	649	633	696
	受診件数	504	103	104	143	122
	受診率	14.6	15.7	16.0	22.6	17.5
博多区	対象者数	31,177	30,838	29,982	28,581	28,145
	受診件数	5,458	5,631	6,262	6,635	6,600
	受診率	17.5	18.3	20.9	23.2	23.4
福岡市	対象者数	229,392	226,046	220,181	211,508	208,704
	受診件数	47,700	49,830	54,276	56,553	55,804
	受診率	20.8	22.0	24.7	26.7	26.7

*特定健診…メタボリックシンドロームに着目した生活習慣病予防のための健康診査で、その該当者及び予備群を減少させることを目的としています。対象…福岡市国民健康保険に加入している40歳～74歳の方。

③校区のがん検診受診者数推移



*博多小校区全体値です。

④がん検診受診者数

(人)

		2018年度 (平成30年度)	2019年度 (令和1年度)	2020年度 (令和2年度)	2021年度 (令和3年度)	2022年度 (令和4年度)
胃がん	博多校区	187	191	183	206	191
	博多区	2,820	2,335	2,148	2,396	2,635
	福岡市	28,529	24,713	23,318	25,076	27,254
子宮頸がん	博多校区	781	828	721	925	830
	博多区	6,234	6,320	5,710	7,113	6,500
	福岡市	48,048	49,504	47,894	55,642	51,752
乳がん	博多校区	208	227	185	263	218
	博多区	2,371	2,409	2,058	2,685	2,732
	福岡市	18,980	19,396	16,358	21,291	21,219
大腸がん	博多校区	315	326	291	350	341
	博多区	3,502	3,507	3,094	3,733	4,008
	福岡市	34,094	34,120	30,609	36,379	38,137
肺がん	博多校区	138	132	112	146	167
	博多区	1,911	1,805	1,341	1,670	1,980
	福岡市	15,057	14,759	10,850	14,322	16,417

資料：福岡市保健福祉局

①地区の医療機関

No.	機関名	区分	診療科	所在地
1	博多心臓血管病院	病院	内科 放射線科 心臓内科 血管内科 循環器内科 心臓リハビリテーション科	中呉服町3-15
2	医療法人原三信病院	病院	内科 精神科 呼吸器科 消化器科 循環器科 リウマチ科 外科 整形外科 脳神経外科 歯科 性病科 眼科 耳鼻咽喉科 リハビリテーション科 放射線科 神経内科 皮膚科 泌尿器科 婦人科 麻酔科 歯科口腔外科 病理診断科 胸部外科 糖尿病内科 消化器外科 臨床検査科	大博町1-8
3	やました甲状腺病院	病院	内科 外科 麻酔科	下呉服町1-8
4	医療法人小路丸会勝治耳鼻咽喉科医院	一般診療所	耳鼻咽喉科	中呉服町3-10
5	原三信病院附属呉服町腎クリニック	一般診療所	内科	中呉服町1-25
6	医療法人中尾小児科医院	一般診療所	小児科	中呉服町1-16
7	慶生会クリニック福岡	一般診療所	内科 歯科	石城町1-1 NDSビル2F
8	まえだ整形外科博多ひざスポーツクリニック	一般診療所	整形外科 リハビリテーション科	下呉服町5-7
9	原皮フ科クリニック	一般診療所	アレルギー科 皮膚科 美容皮膚科	下呉服町2-13 3F
10	原三信おおはまクリニック	一般診療所	外科 泌尿器科 乳腺外科	下呉服町2-13
11	福岡検疫所診察室	一般診療所	内科	沖浜町8-1 福岡港湾合同庁舎内
12	福岡港湾合同庁舎医務室	一般診療所	内科	沖浜町8-1

②地区の福祉施設等

No.	施設名	種別	所在地
1	カラフル食堂大博店	障がい福祉サービス事業所	大博町2-11

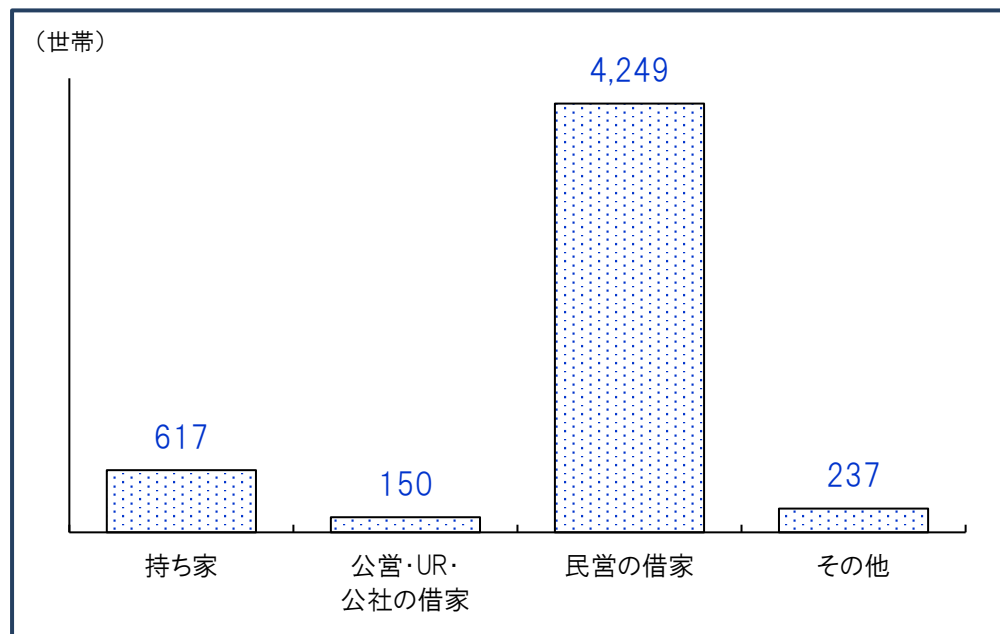
③いきいきセンターふくおか(福岡市地域包括支援センター)

施設名	所在地(右図参照)	電話番号
いきいきセンターふくおか 博多第1	神屋町4-13 神屋町ビル1階	271-1155

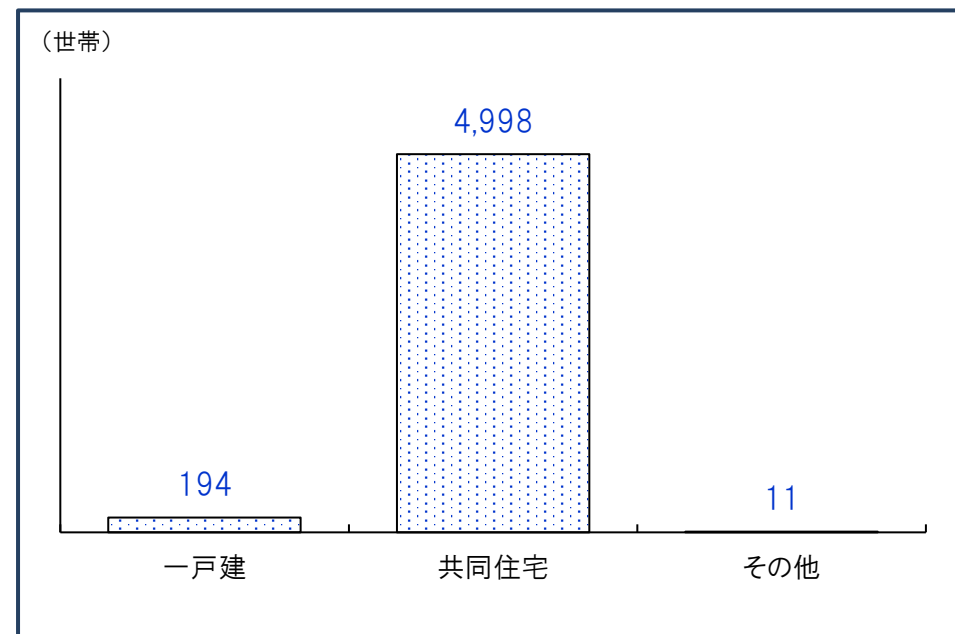


資料:①福岡市医療施設一覧(令和5年9月末現在)*歯科診療所を除く ②保健医療局(令和5年10月1日現在) ③福祉局(令和5年9月25日現在)

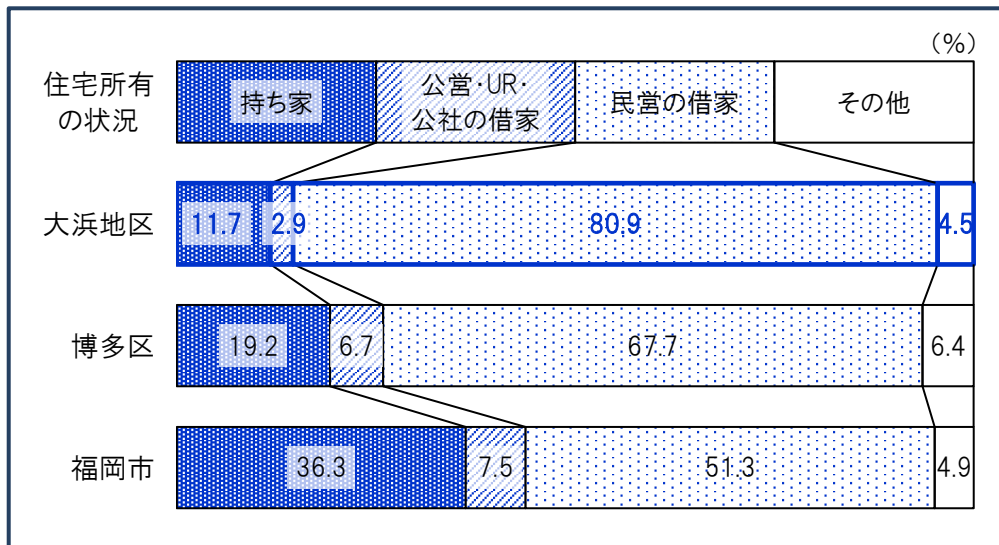
①地区の住宅所有状況別世帯数(令和2年)



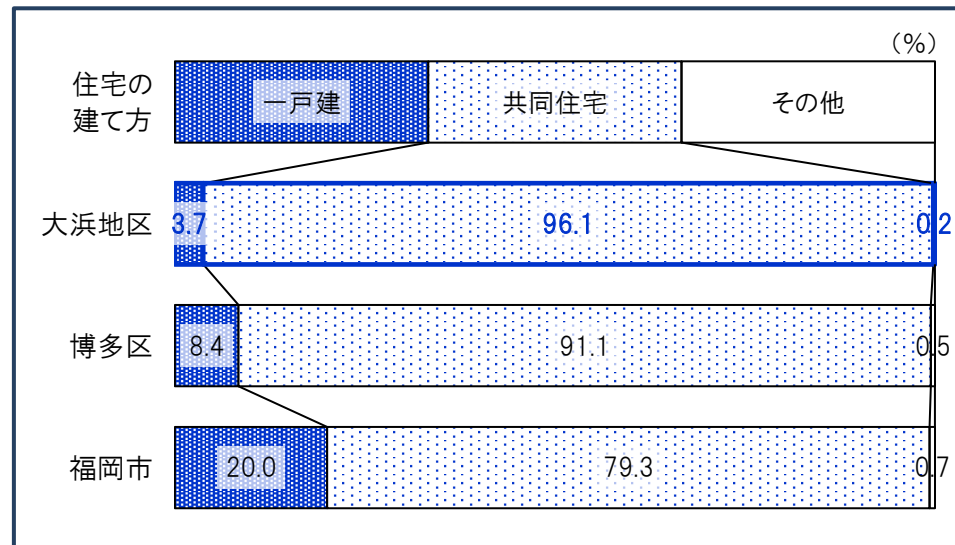
③地区の住宅建て方別世帯数(令和2年)



②住宅所有状況別世帯数割合(令和2年)



④住宅建て方別世帯数割合(令和2年)



①地区の産業大分類別従業者数・事業所数(令和3年)

産業分類	事業所数	従業者数(人)
農 林 漁 業	0	0
鉱業, 採石業砂利採取業	1	19
建 設 業	26	310
製 造 業	19	179
電 気 ・ ガ ス 熱 供 給 ・ 水 道 業	0	0
情 報 通 信 業	12	232
運 輸 便 業 卸 売 業 小 金 融 業 保 険 業	59	1,065
卸 売 業 小 金 融 業 保 険 業	127	1,327
保 険 業	10	83
不 動 産 業 物 品 賃 貸 業	43	251
学 術 研 究 , 専 門 技 術 サ ー ビ ス 業	26	434
宿 泊 業 , 飲 食 サ ー ビ ス 業	38	263
生 活 関 連 サ ー ビ ス 業 娯 楽 業	13	104
教 育 , 学 習 支 援 業	13	310
医 療 , 福 祉 業	22	1,051
複 合 サ ー ビ ス 業	2	10
サ ー ビ ス 業 (他)	69	663
公 務	8	732

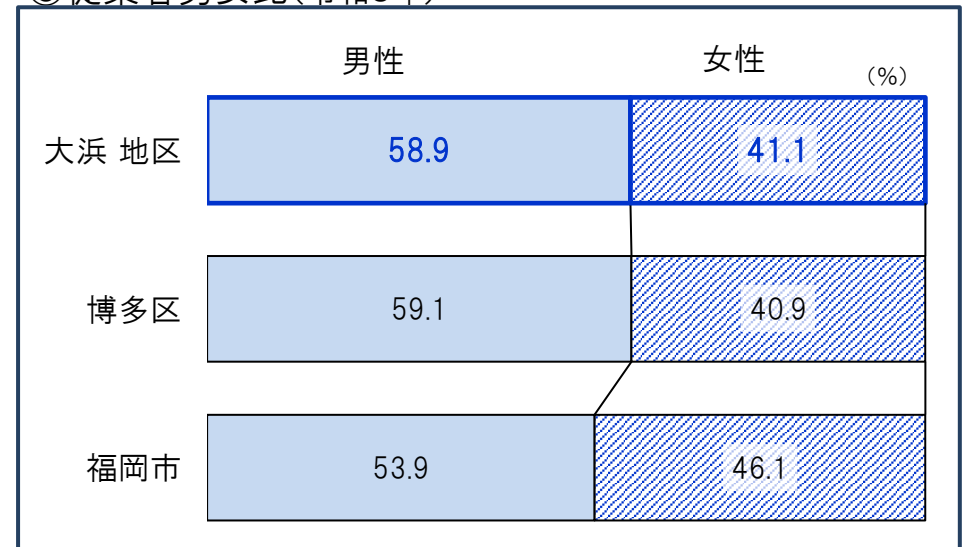
*「従業者」とは、地区在住・非在住に関わらず地区内の事業所で従業している人です。

②事業所・男女別従業者数(令和3年) (人)

	事業所 総数	従業者 総数	性別	
			男性	女性
大浜 地区	488	7,033	4,145	2,887
博多区	22,657	352,920	207,128	143,416
福岡市	75,779	967,803	518,394	442,569

*従業者総数は性別不詳含む

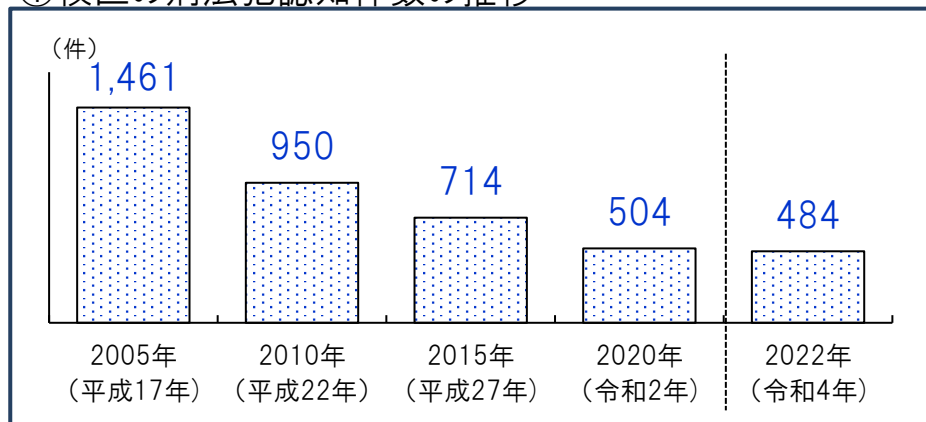
③従業者男女比(令和3年)



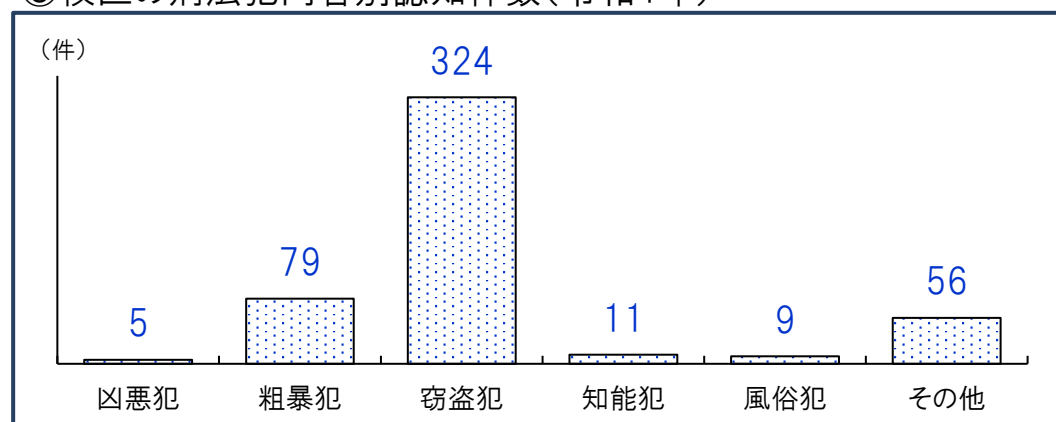
*不詳除く割合

*このページのデータは博多小校区全体値です。

①校区の刑法犯認知件数の推移



③校区の刑法犯内容別認知件数(令和4年)



②人口千人あたり刑法犯認知件数(計・推移)

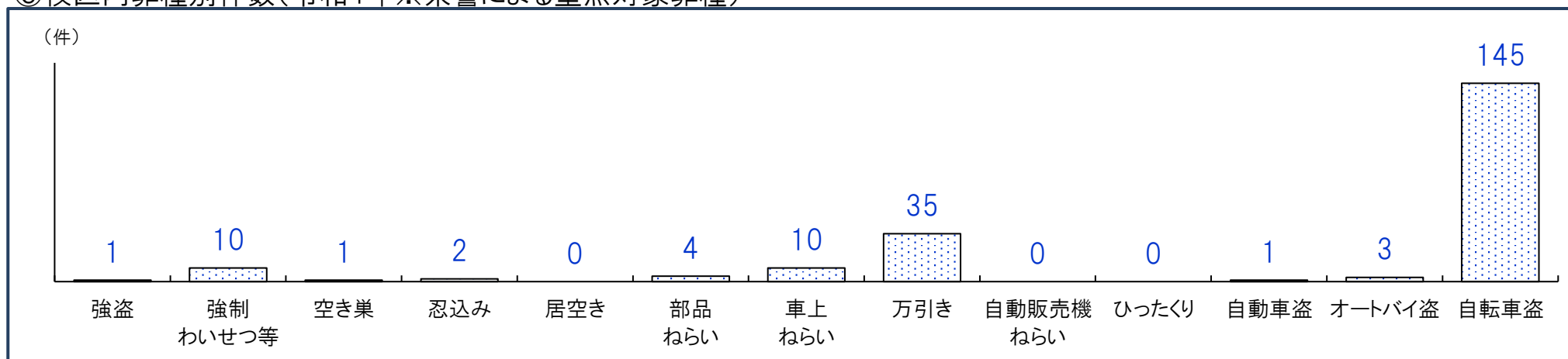
	2005年 (平成17年)	2010年 (平成22年)	2015年 (平成27年)	2020年 (令和2年)	2022年 (令和4年)
博多 校区	91.6	50.8	34.4	22.3	20.9
博多区	42.3	27.1	18.8	11.0	10.8
福岡市	27.6	19.6	13.4	6.9	7.3

④人口千人あたり刑法犯認知件数(内容別・令和4年)

	凶悪犯	粗暴犯	窃盗犯	知能犯	風俗犯	その他
博多 校区	0.22	3.41	13.98	0.47	0.39	2.42
博多区	0.08	1.02	7.94	0.34	0.17	1.29
福岡市	0.04	0.68	5.25	0.27	0.09	0.93

*凶悪犯…殺人・強盗・放火・強姦、粗暴犯…暴行・脅迫・恐喝等、窃盗犯…空き巣・自転車盗・車上ねらい等、知能犯…詐欺・横領・通貨偽造等、風俗犯…賭博・強制わいせつ・公然わいせつ等、その他…占有離脱物横領・器物損壊等

⑤校区内罪種別件数(令和4年※県警による重点対象罪種)



重点対象罪種…県下で特に発生件数が多く、市民の体感治安に大きく影響する街頭犯罪を中心とした罪種

資料:福岡県警、校区人口…住民基本台帳(各年9月末時点登録人口)

博多校区 大浜自治協議会

事務局・大浜公民館内 下呉服町10-15 電話:092-281-0343 FAX:092-262-4619
 ホームページ:<https://oohama.fukuoka.jp/>

構成団体

1	17自治会
2	大浜交通安全推進委員会
3	大浜体育振興会
4	大浜男女共同参画協議会
5	大浜青少年育成連合会
6	大浜地区環境・ごみ減量リサイクル推進会議
7	大浜献血推進協力会
8	大浜衛生連合会
9	大浜自主防災会
10	大浜老人クラブ連合会
11	大浜保護司会
12	大浜自治消防分会
13	大浜防犯組合
14	博多校区少年補導委員会
15	大浜民生児童委員会
16	大浜まちづくり協議会
17	大浜人権尊重推進協議会
18	大浜社会福祉協議会
19	大浜食生活改善推進委員会
20	大浜防犯推進協議会



①自治協議会の主要行事

時期	行事	時期	行事
9月	敬老会	11月	みんなの大浜まつり
10月	博多灯明ウォッチング	12月	三世代交流餅つき大会
10月	防災訓練		

②自治協議会の事業内容

事業項目	事業内容
安全・安心	①交通安全:交通安全キャンペーン(年4回),新入学登校指導 ②防災:防災講演会.備品管理メンテナンス. 地区防災避難合同訓練 ③防犯:防犯パトロール
子ども	④子どもの健全育成・非行防止 小中学生流会,体験事業,三世代交流餅つき大会. キッズクラブお別れ会
環境	⑤環境美化 花壇事業(毎月),公園清掃 ⑥ゴミ減量・リサイクル推進 浜口・大浜公園清掃(毎週), 地域一斉清掃(9月)
健康	⑦健康づくり ラジオ体操,健康づくり講座(10・11月), 健康フェスタ(9月),健康福祉まちづくり懇談会 ⑧集団献血 集団献血
スポーツ	⑨スポーツ・レクリエーション バレーボール大会,バスタボー大会,ジュニアキャンプ教室, 大浜グラウンドゴルフ大会,初詣ウォーキング, ソフトバレー大会,博多区グラウンドゴルフ大会
男女共同参画	⑩男女共同参画 虹のコンサート,参画ウィーク講座,料理教室, 広報紙「はまなす」発行
その他の 公益的事業	◆地区祭り 大浜公園・はまかせ広場 ◆敬老会 ◆博多灯明ウォッチング 他

③地区の交流サロン

名称	活動日時・場所	活動内容・特色等
大浜 ふれあいサロン	第3月曜 13:30~15:30 大浜公民館	認知症予防、茶話会
ふれあいサロン オレンジ	第2水曜 13:00~15:00 大博リバーサイド集会所	健康体操、健康チェック、歌唱、茶話会
よりどころ「はまおう」	第4水曜 13:00~16:00 大石様宅 大博町6-22	健康体操、健康チェック、茶話会

④地区の子育て交流サロン・育児サークル等

名称	活動日時	場所
子育て交流サロン 大浜子育てサロン	第2・4水曜 10:30~12:00	大浜公民館
育児サークル こねこサークル	毎週金曜 10:30~12:00	大浜公民館
育児サークル Bear KIDS(博多区全体)	月4回 13:30~16:00	博多市民センター

公民館

大浜 公民館	所在地：下呉服町10-15	電話：092-281-0343	FAX:092-262-4619
	公民館情報： https://gakushu.city.fukuoka.lg.jp/center/detail/41db745e-86f6-468d-b596-97b62329410b		

①地区の公共施設・学校等

No.	名称	所在地	No.	名称	所在地
1	博多小学校	奈良屋町1-38	11	福岡スクールオブミュージック&ダンス専門学校	石城町21-2
2	博多中学校	対馬小路13-40	12	福岡デザイン&テクノロジー専門学校	石城町21-2
3	みなと保育園(保育所)	大博町7-6	13	福岡医健・スポーツ専門学校	石城町7-30
4	特別支援学校博多高等学園	下呉服町10-40	14	福岡ECO動物海洋専門学校	大博町4-16
5	福岡ECO動物海洋専門学校文化・教養高等課程動物コミュニケーション科	大博町4-16	15	博多呉服郵便局	中呉服町7-2
			16	博多港郵便局	石城町20-15
6	福岡スクールオブミュージック高等専修学校文化・教養高等課程総合音楽科	石城町20-39	17	福岡市港湾局	沖浜町12-1
			18	マリンメッセ福岡A館	沖浜町7-1
7	福岡ベルエポック美容専門学校	大博町4-17	19	マリンメッセ福岡B館	沖浜町2-1
8	福岡スクールオブミュージック高等専修学校	石城町20-39	20	福岡国際会議場	石城町2-1
9	福岡ホテル・観光&ウェディング専門学校	石城町20-9	21	博多港引揚記念碑	沖浜町(中央埠頭)
10	福岡キャリアナリー農業・食テクノロジー専門学校	石城町20-9			

②地区の公園

No.	名称	種別・面積	所在地
1	浜口公園	街区・1,760㎡	下呉服町403
2	大浜公園	街区・2,887㎡	大博町204-3 外
3	石城町1号公園	幼児・669㎡	石城町104-3

③地区の史跡・文化財

No.	名称	区分	所在地	概要
1	嶋井宗室屋敷跡	その他	中呉服町58	嶋井宗室(~1615)は安土桃山~江戸初期に活躍した博多を代表する商人で、茶を千利休、古田織部に学びました。秀吉の博多町割の際、当地に宅地を与えられました。現在は記念碑が建つのみですが、屋敷跡に残っていた博多堀の一部が櫛田神社に移築されています。
2	善導寺	寺社	中呉服町6-24 善導寺	浄土宗鎮西派の古刹です。建暦年間(1211~1213)に聖光上人により建立されたと伝えられます。文明9年(1477)に再建され、後土御門天皇、後に大内義隆の祈願所とされました。「聖光上人末代念仏授手印」、陸信忠(南宋~元)制作の「絹本着色十王像」などを蔵するほか、博多人形の祖正木家の墓があります。
3	蒙古碇石	県指定有形文化財(考古資料)	中呉服町6-24 善導寺	博多湾を中心に発見される蒙古碇石は、蒙古襲来(1274・1281年)時の元の軍船か、平安以来頻りに来航した宋の商船に装着されていた可能性があります。善導寺境内の板碑として転用されており、地藏菩薩の立像と銘文を刻んでいます。
4	妙典寺	寺社	中呉服町9	当初永徳元年(1381)に柳川に建立されましたが、江戸時代初頭に立花増時がこの地に移し、薦野立花家の菩提寺としました。慶長8年(1603)、京都妙覚寺の僧・日忠がこの地でキリスト教の宣教師らと「石城問答」と呼ばれる議論を行ったことで知られます。
5	万四郎神社	寺社	下呉服町1-28	江戸時代初期の貿易商人伊藤小左衛門の子である小四郎・万之助の霊を祭ると伝え、子供の息災の神として崇敬されています。寛文7年(1667)に小左衛門が朝鮮への武器輸出の罪で家族とともに処刑されたため、人々が幼少の2子の死を悼み祭ったと言われますが、母子3人は助命されたとする説もあります。小左衛門の墓は妙楽寺にあります。
6	博多遺跡群出土品一括	国指定重要文化財(考古資料)	-	博多は、平安時代から鎖国令が出されるまで、日本でも最大の貿易都市として繁栄していました。その証拠として、博多校区の地下には、中世の街並みの痕跡や国際色豊かな輸入陶磁器などの出土品が眠っています。これらの遺構は、まとめて「博多遺跡群」と呼ばれており、日本の貿易都市の様子をうかがい知ることのできる貴重な資料であるとして、その出土品のうち2138点が国の重要文化財に指定されました。これらの出土遺物は、博多区井相田にある埋蔵文化財センターで見学することができます。
6	一行寺のシダレイチョウ	市指定記念物(天然記念物)	中呉服町9-23	福岡市博多区中呉服町に所在する浄土宗一行寺に植えられている銀杏です。枝垂れの希少性と端正な樹形、立地が持つ良好な景観、歴史的背景などから、高い文化財的価値を持ちます。

博多小校区内避難所等				浸水	土砂	高潮	津波	地震
6	博多中学校	対馬小路13-40	281-6644	×	○	×	○	○
7	博多小学校	奈良屋町1-38	291-2001	○	○	②	○	○
1	大浜公民館	下呉服町10-15	281-0343	○	○	②	○	○
6	奈良屋公民館	奈良屋町1-6	271-4461	○	○	②	○	○
9	御供所公民館	上呉服町2-27	281-5512	○	○	○	○	○
10	冷泉公民館	上川端町6-25	281-2245	○	○	②	○	○
1	博多ふ頭緑地	築港本町		○	○	×	×	○
2	福岡サンパレス(前広場)	築港本町		○	○	×	×	○
5	冷泉公園	上川端町		○	○	×	○	○
6	旧冷泉小学校	上川端町6-38		×	○	×	○	○
9	出来町公園	博多駅前1丁目		×	○	×	○	○
27	大浜公園	下呉服町		×	○	×	○	○
2	港湾空港局	沖浜町12-1	282-7104					
3	水道局	博多駅前1丁目28-15	483-3104					
2	博多臨港警察署	石城町9-18	282-0110					
3	博多埠頭交番	築港本町13-8	282-0110					
5	中洲警部交番	中洲3丁目2-6	412-0110					
②	冷泉出張所	上川端町8-2	281-7459					
②	原三信病院	大博町1-8	291-3434					



凡例(災害種別毎の指定緊急避難場所・指定避難所の指定)

- : 使用可
- ②: 2階以上使用可(学校は、校舎2階以上)
- ③: 3階以上使用可(学校は、校舎3階以上)
- ×: 使用不可