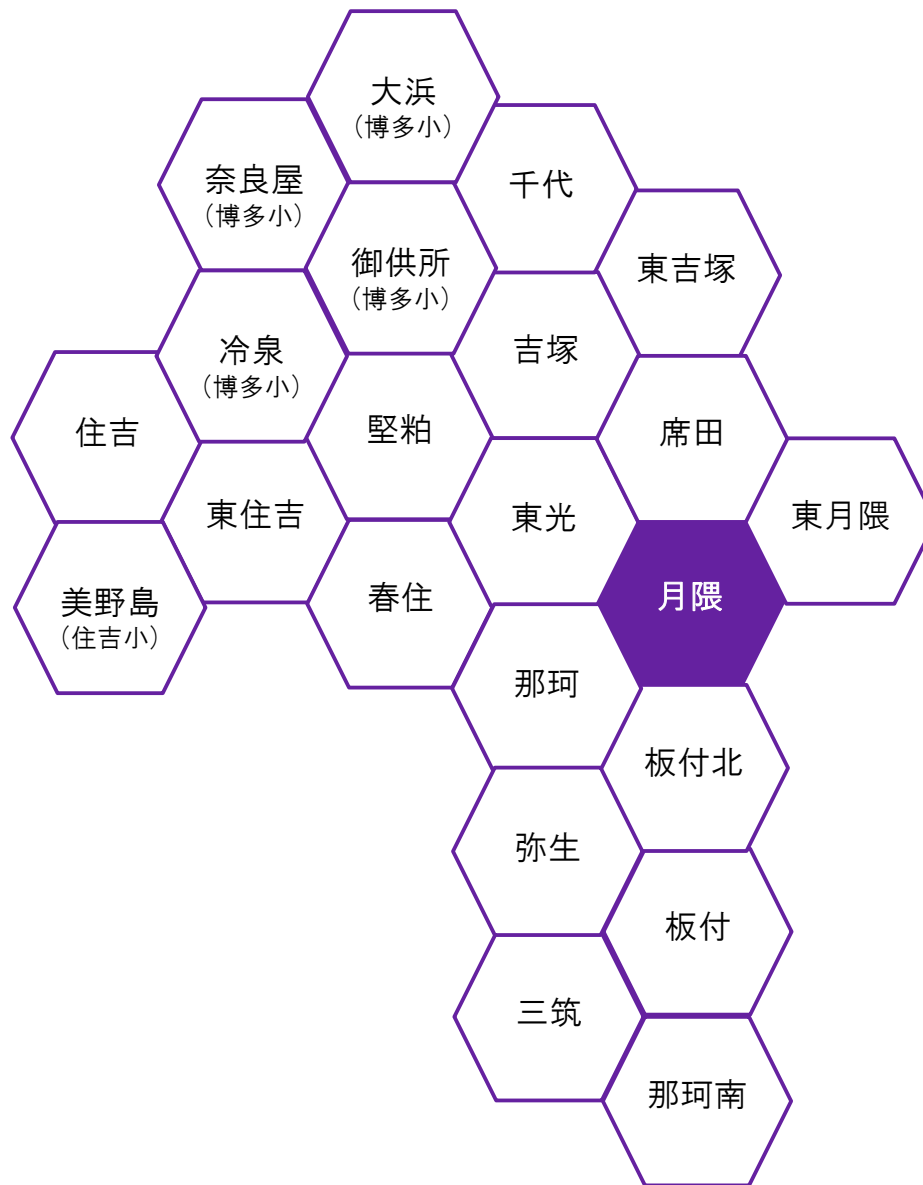


月隈 校区 データ集



目

校区の概要

- 1 校区の概要・位置 ----- (1)

人口・世帯数

- 2 人口・世帯数 ----- (2)
- 3 人口の構成 ----- (3)
- 4 高齢者・6歳未満の子どものいる世帯 ----- (4)
- 5 小学校児童数の推移 ----- (5)
- 6 労働力人口 ----- (6)
- 7 転出・転入者の状況 ----- (7)

福祉と健康

- 8 出生数と出生率 ----- (8)
- 9 死亡数と死亡率 ----- (9)
- 10 健(検)診受診状況 ----- (10)
- 11 医療・福祉施設等 ----- (11)

次

その他のデータ

- 12 住宅の所有・種類 ----- (13)
- 13 事業所・従業者数 ----- (14)
- 14 犯罪発生件数 ----- (15)

地域の団体と活動

- 15 自治協議会の関連団体 ----- (16)
- 16 自治協議会活動・その他地区内活動 ----- (17)

施設等の位置・マップ

- 17 施設・公園・文化財等 ----- (18)
- 18 防災マップ ----- (20)

月隈 校区の概要

月隈小学校と月隈パークゴルフ場

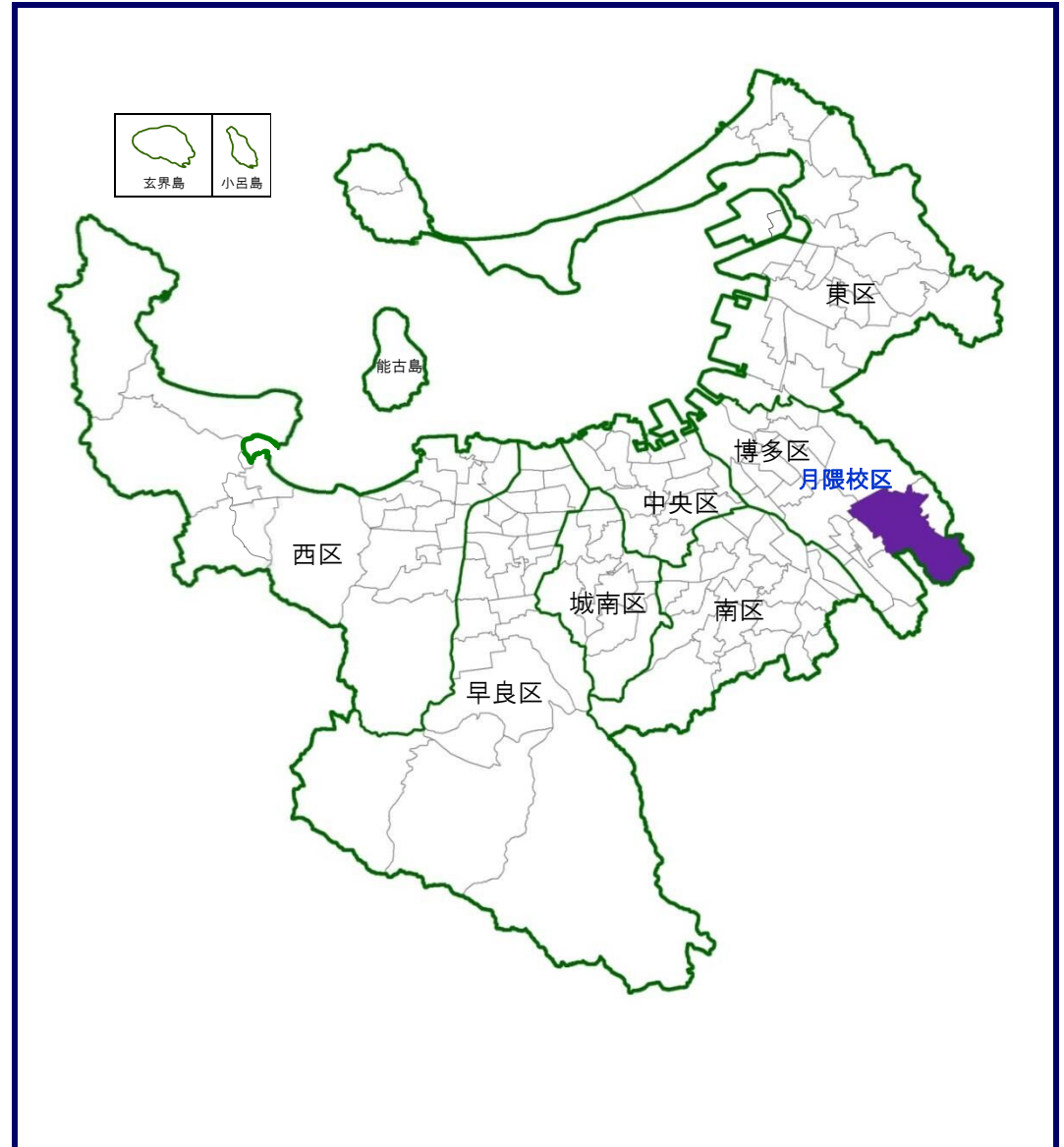


月隈校区は、博多区の東南部に位置し、東側は糟屋郡志免町と接し、西側には県道福岡日田線(旧国道3号)が通り、南側は大野城市、北側は福岡空港と接しており、区内で2番目に面積が大きい校区です。また、東側の丘陵地には住宅地が広がり、西側に御笠川が湾曲して流れ、南側に採石場が点在し、校区内には森林地が多く残っています。

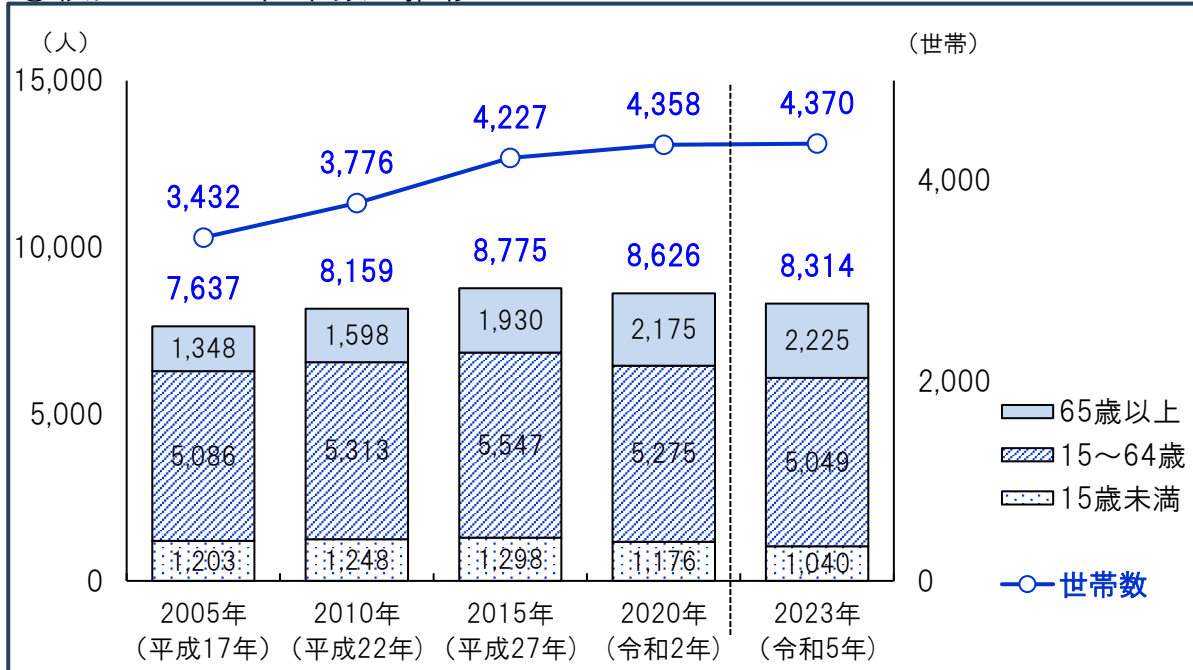
同校区の道路網は、県道福岡日田線のほか、国道3号、都市高速道路2号線と5号線、県道福岡東環状線が通り、沿道型の店舗や流通関連の企業が多く立地しています。

校区の南側に弥生時代の共同墓地である金隈遺跡があり、展示館では甕棺や人骨が発見されたままの状態で見学することができます。また、校区内には、空港対策移転跡地(航空機騒音対策の移転補償事業により国が買収した土地)を活用した上月隈中央公園のほか、パークゴルフ場、リフレッシュ農園、ドッグパーク、広場などのスポーツ施設やレクリエーション施設があり、市民の憩いの場となっています。

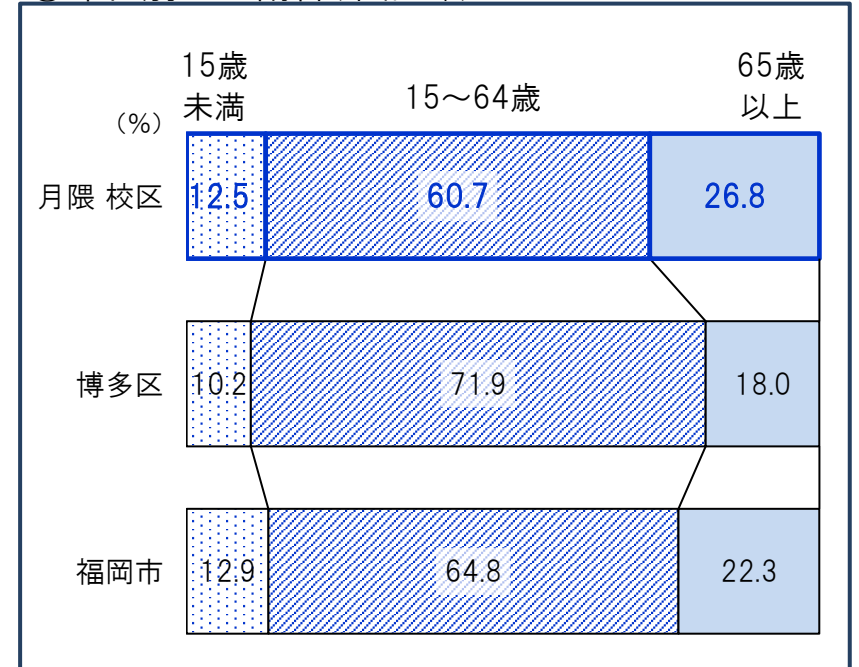
月隈 校区の位置



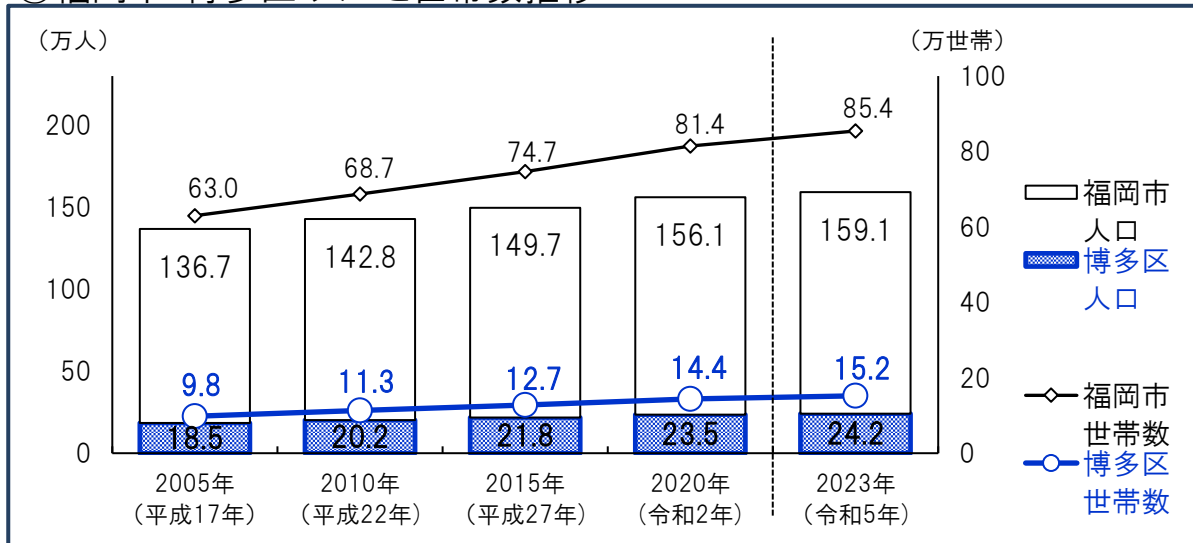
①校区の人口・世帯数の推移



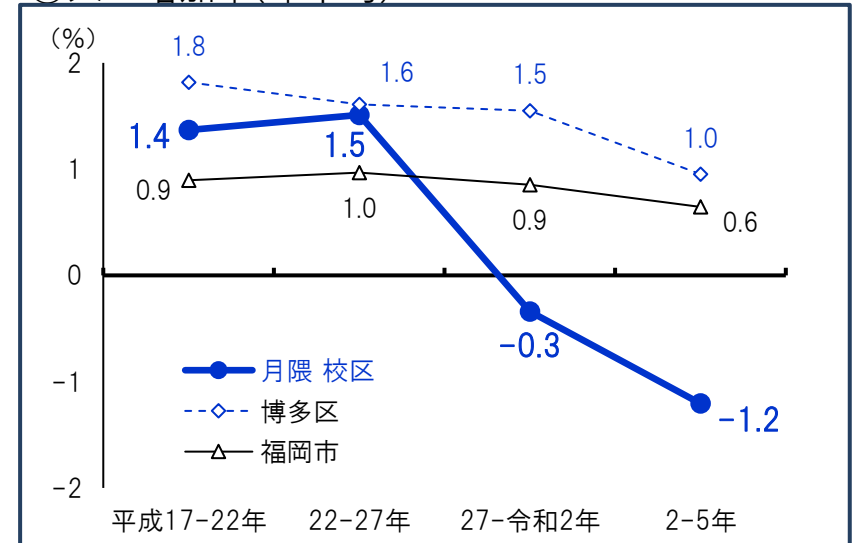
③年代別人口割合(令和5年)



②福岡市・博多区 人口と世帯数推移

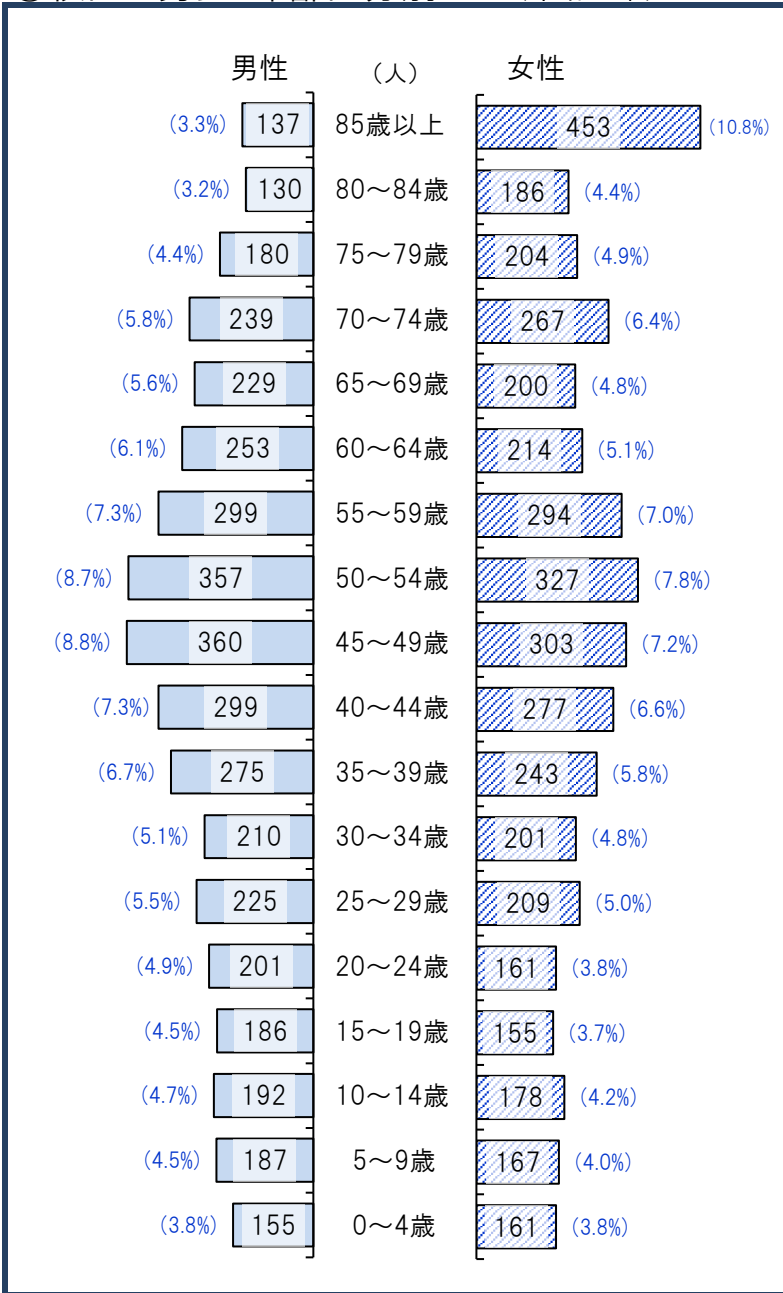


④人口増加率(年平均)

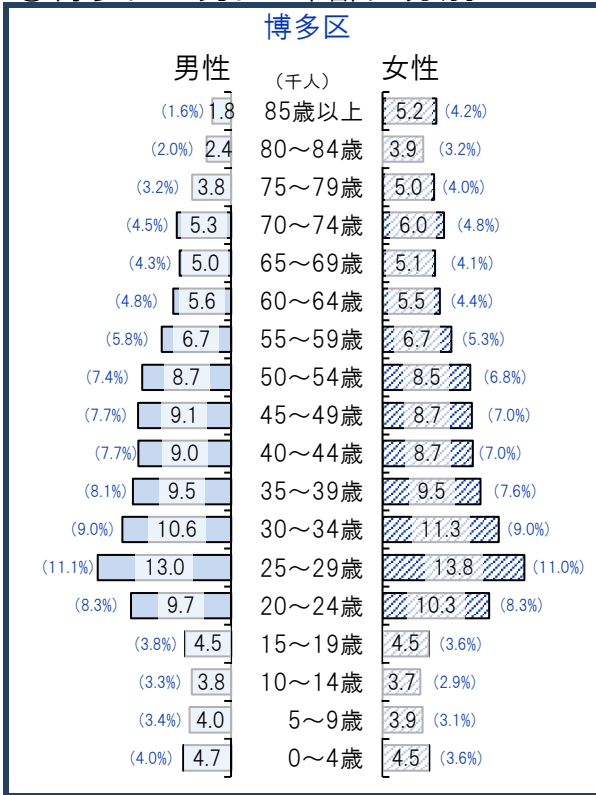


資料:福岡市住民基本台帳(各年9月末時点・校区は日本人のみ・平成27年以降の市・区は外国人含む)*住民票未登録者を含まないため国勢調査人口より少ない値となっています。

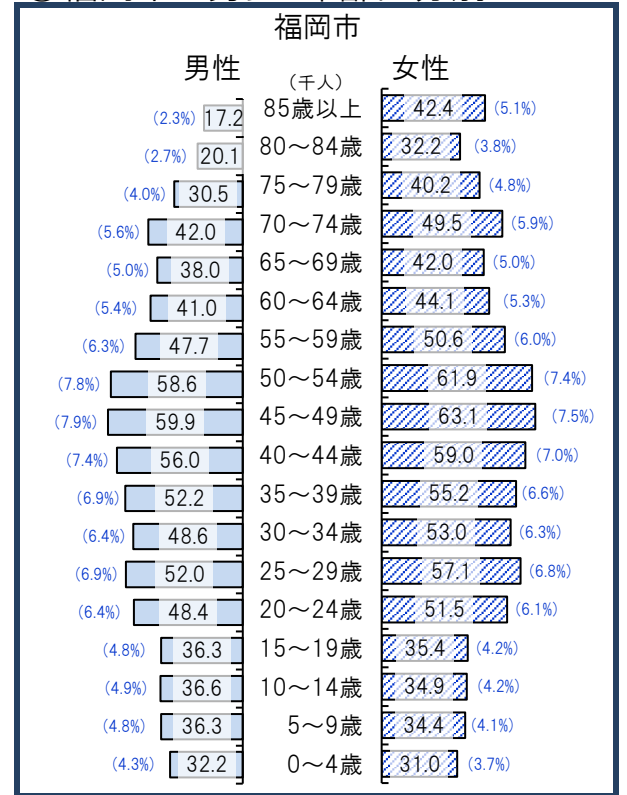
①校区の男女・年齢区分別人口(令和5年)



②博多区の男女・年齢区分別人口



③福岡市の男女・年齢区分別人口



④高齢化の状況

65歳以上人口割合(%)	
月隈校区	26.8
博多区	18.0
福岡市	22.3
75歳以上人口割合(%)	
月隈校区	15.5
博多区	9.2
福岡市	11.5

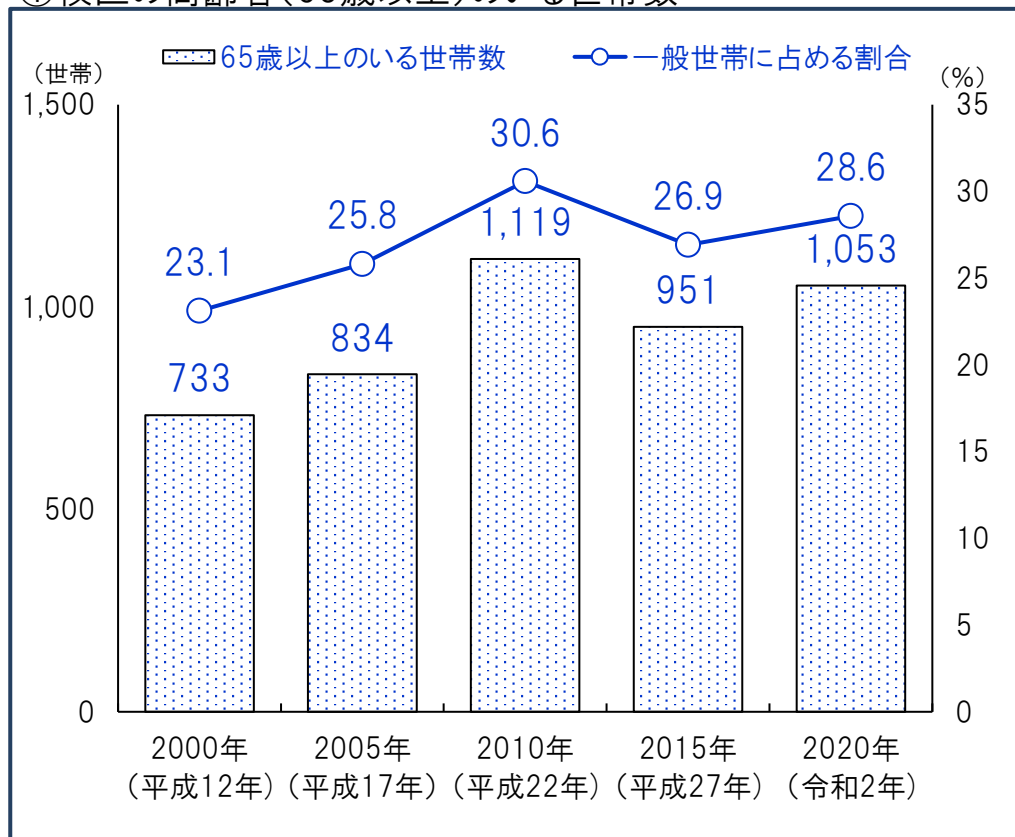
⑤人口男女比

	男性 (%)	女性 (%)
月隈校区	49.5	50.5
博多区	48.4	51.6
福岡市	47.4	52.6

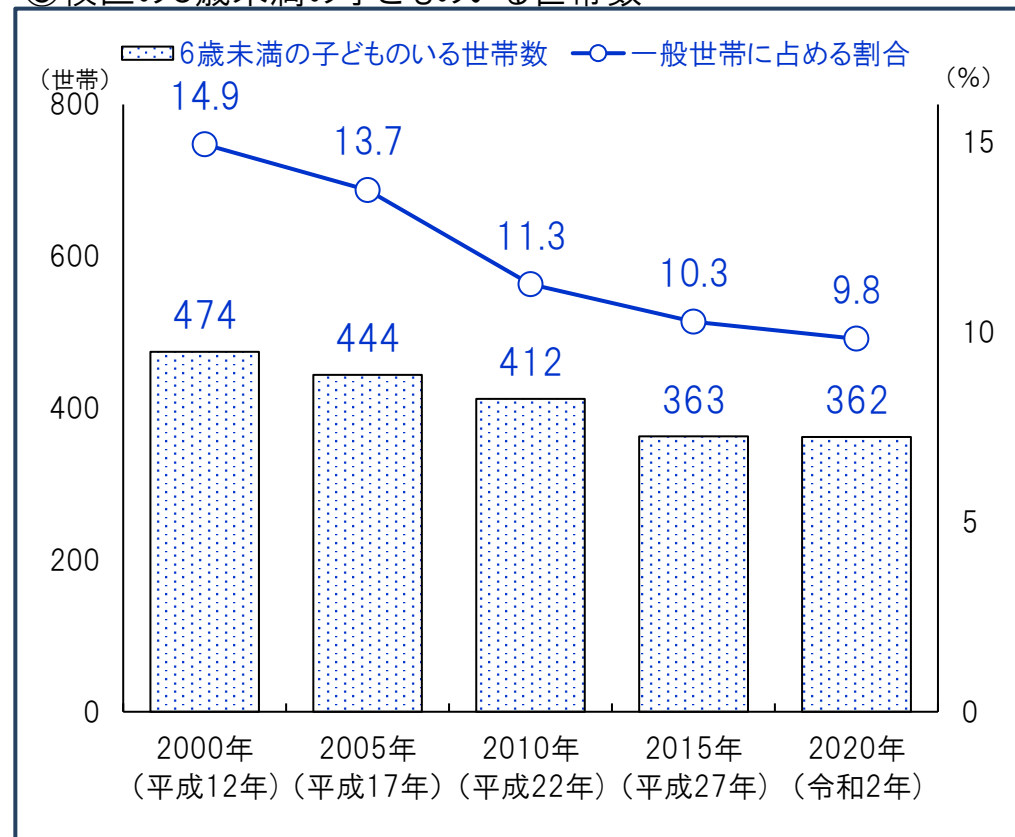
()内は割合

資料:福岡市住民基本台帳(9月末時点・校区は日本人のみ)

①校区的高齢者(65歳以上)のいる世帯数



③校区的6歳未満の子どものいる世帯数



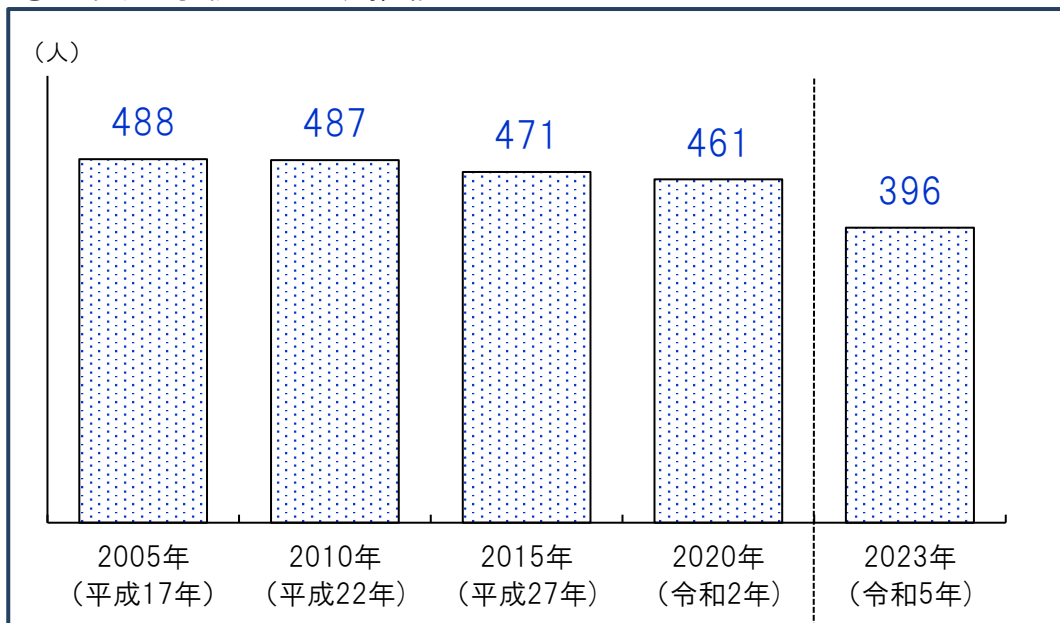
②高齢者(65歳以上)のいる世帯割合(2020年)

	65歳以上のいる世帯総数	65歳以上のみの世帯	ともに65歳以上夫婦のみ世帯	65歳以上1人暮らし世帯
月隈 校区	28.6%	15.2%	7.5%	7.2%
博多区	18.4%	12.1%	3.8%	7.9%
福岡市	26.9%	17.2%	6.7%	9.8%

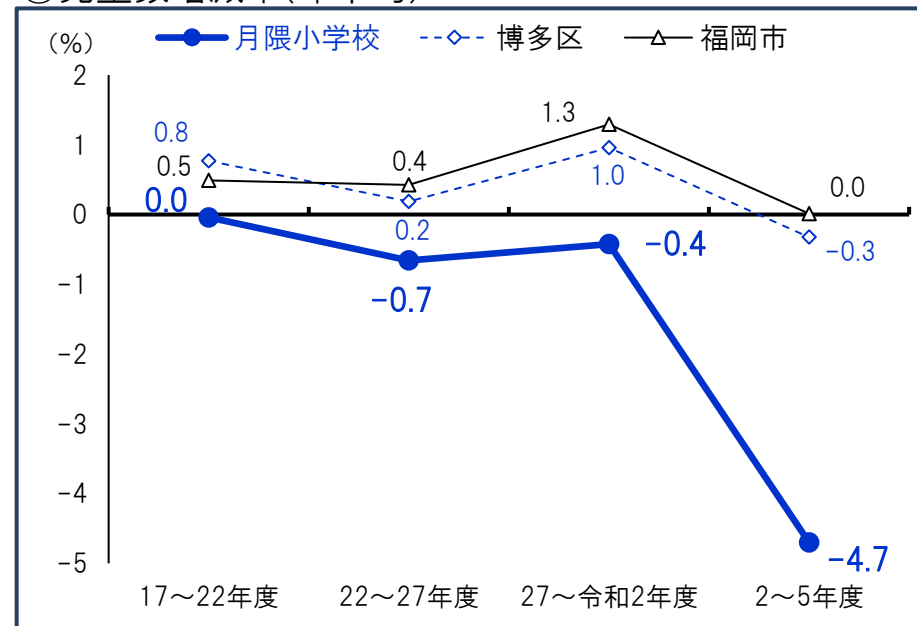
④6歳未満の子どものいる世帯割合推移

	2000年 (平成12年)	2005年 (平成17年)	2010年 (平成22年)	2015年 (平成27年)	2020年 (令和2年)
月隈 校区	14.9%	13.7%	11.3%	10.3%	9.8%
博多区	8.1%	7.7%	6.0%	5.5%	5.6%
福岡市	9.7%	9.2%	8.5%	8.3%	7.5%

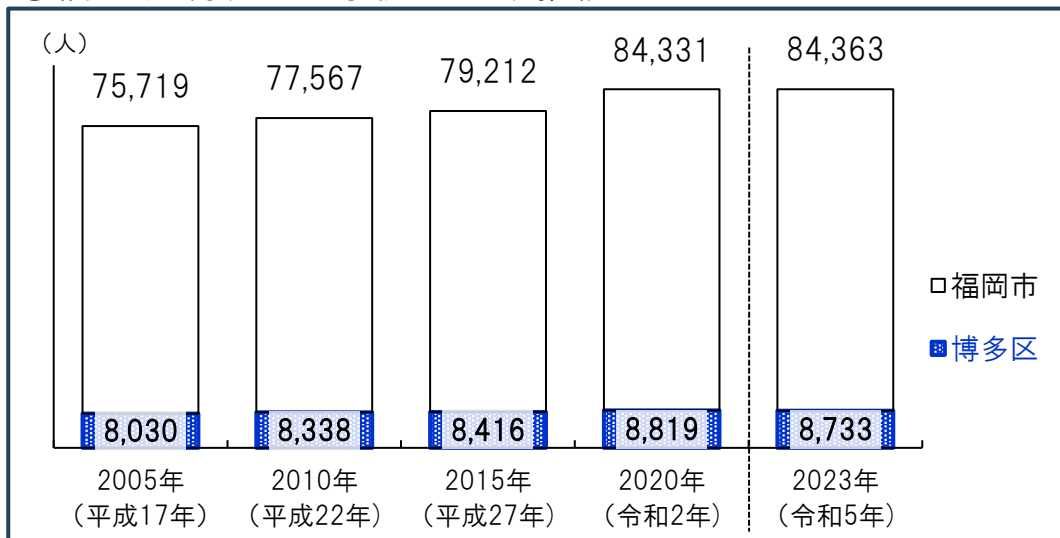
①月隈小学校 児童数推移



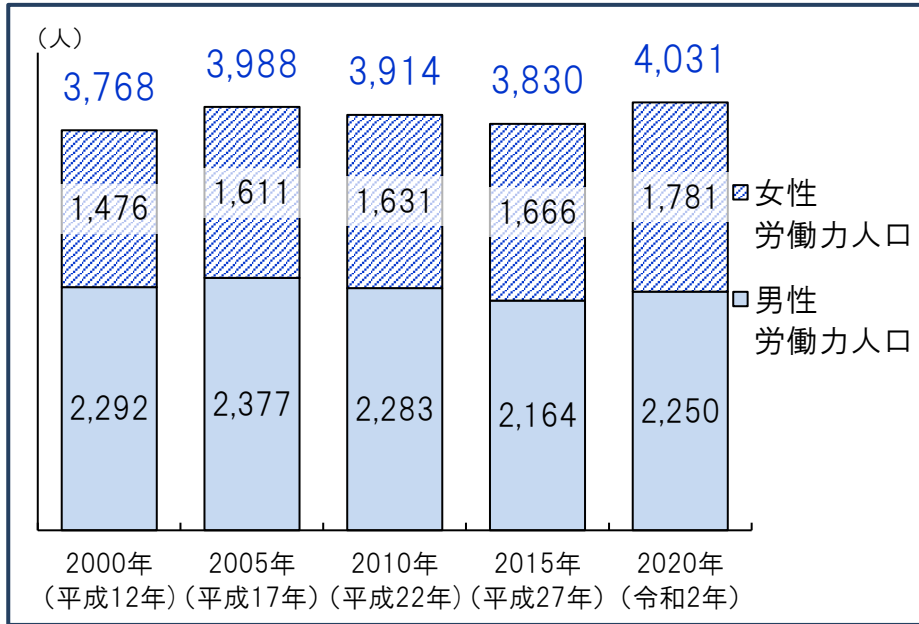
③児童数増減率(年平均)



②福岡市・博多区小学校 児童数推移

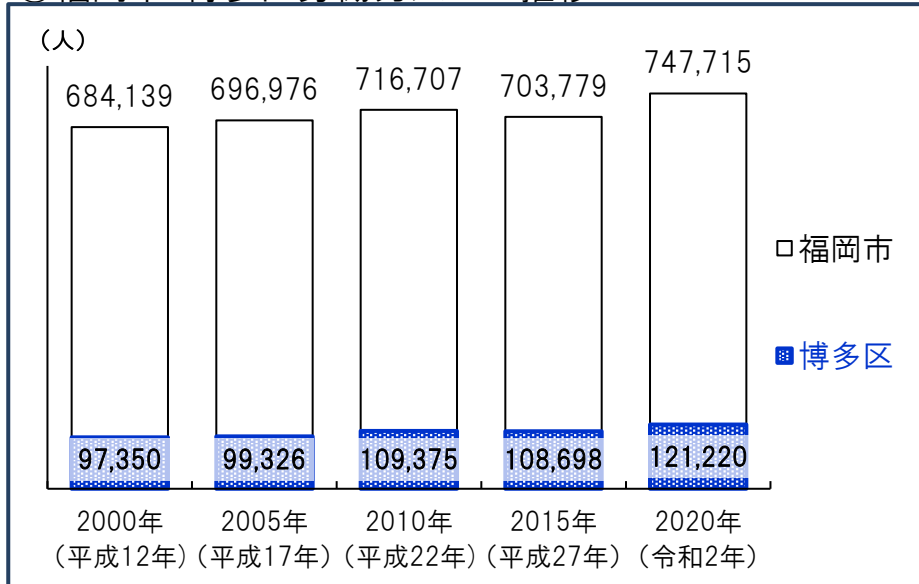


①校区の15歳以上労働力人口の推移



*労働力人口…15歳以上の人口のうち、就業者(休業者を含む)と求職中の失業者の合計

②福岡市・博多区労働力人口の推移

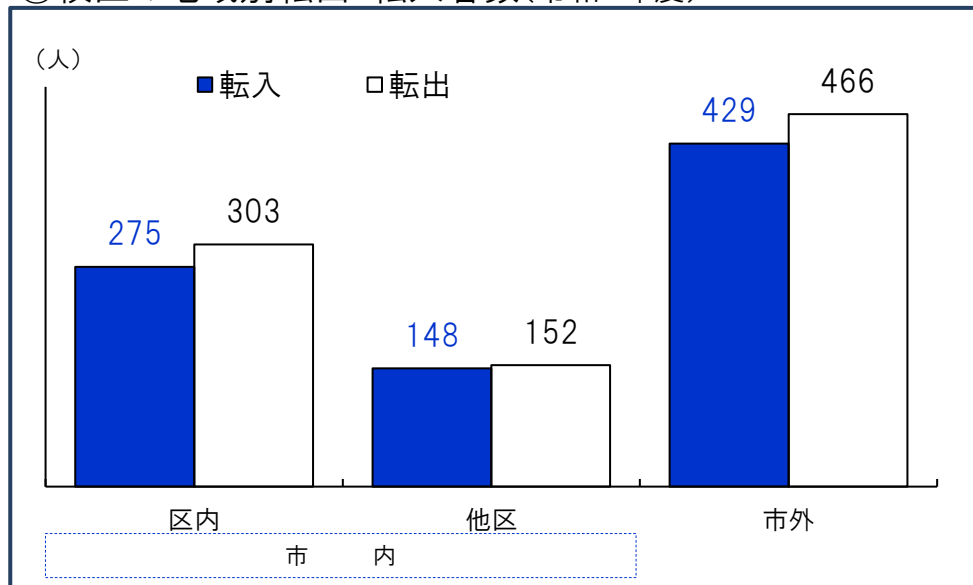


③15歳以上労働力人口と労働力率(令和2年)

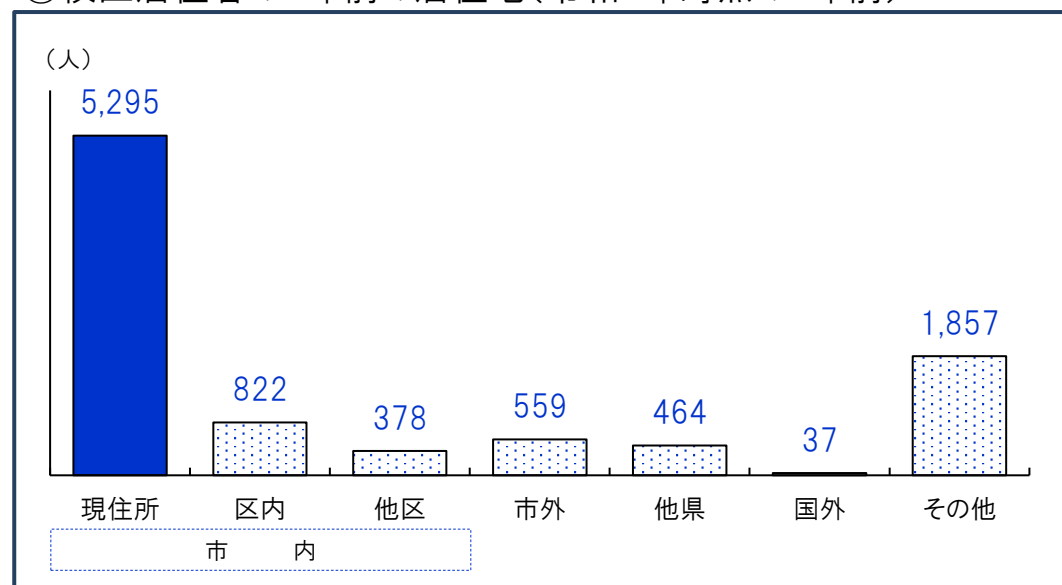
	15歳以上人口(人)	労働力人口(人)	労働力率(%)
月隈 校区	8,001	4,031	58.0
男性	3,752	2,250	71.1
女性	4,249	1,781	47.1
博多区	204,752	121,220	72.2
男性	97,708	62,781	80.3
女性	107,044	58,439	65.1
福岡市	1,329,228	747,715	65.5
男性	616,015	386,824	74.4
女性	713,213	360,891	58.0

労働力率…15歳以上人口に占める「労働力人口」の割合
*労働力状態「不詳」を除いた割合

①校区の地域別転出・転入者数(令和4年度)




③校区居住者の5年前の居住地(令和2年時点の5年前)



②転入者数合計と割合(令和4年度)

	転入者計		転入者内訳(%)		
	(人)	人口比	区内	他区	市外
月隈 校区	852	10.1%	32.3	17.4	50.4
うち市外	429	5.1%			
博多区	40,589	17.0%			
うち市外	22,541	9.5%			
福岡市	188,909	12.0%			
うち市外	90,283	5.7%			

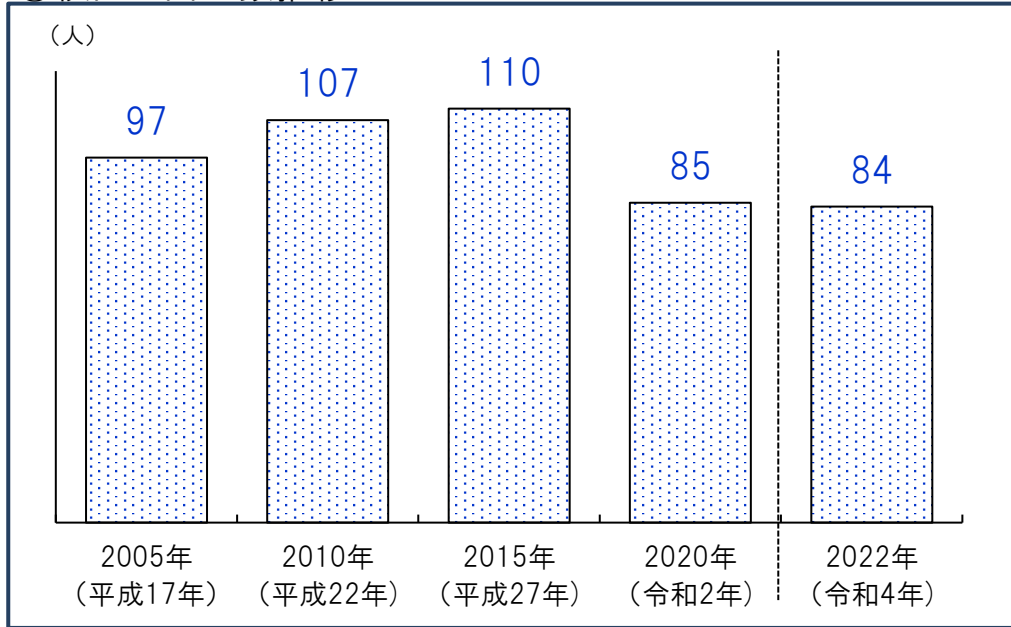
④5年前居住地別割合(令和2年時点の5年前)



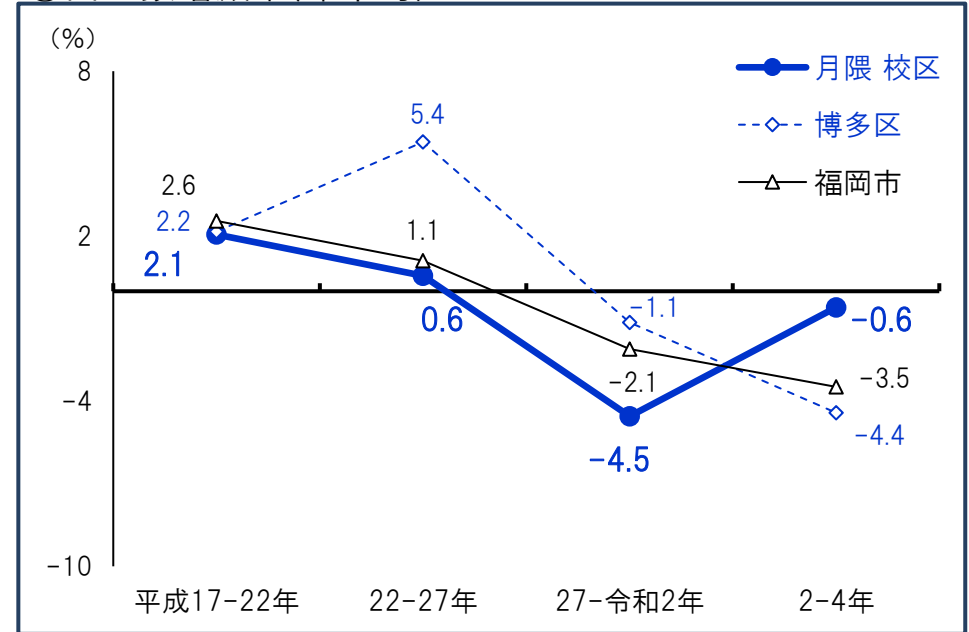
*5年前居住地「その他」は5年内出生者、不詳等

資料:①②福岡市住民基本台帳、③④国勢調査(総務省)

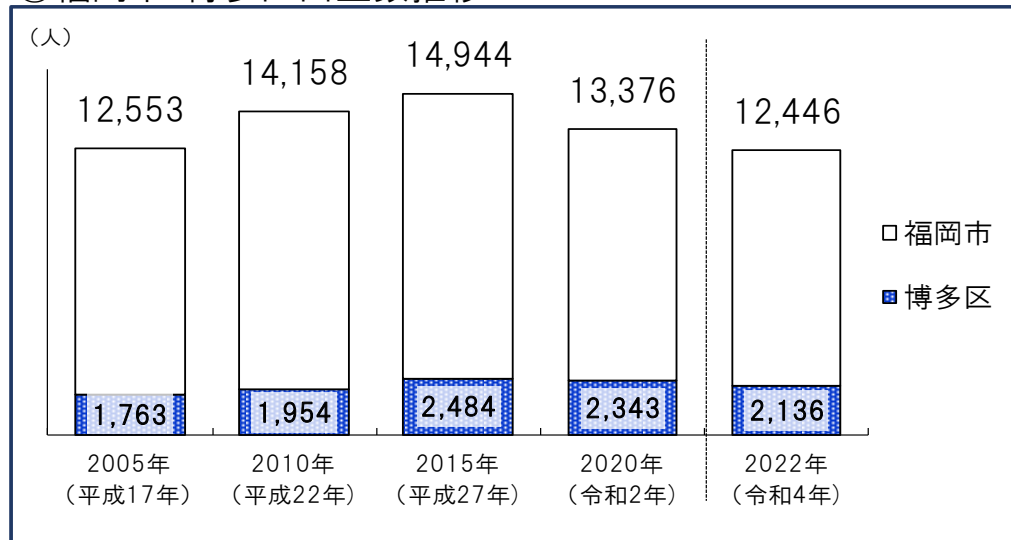
①校区の出生数推移



③出生数増減率(年平均)



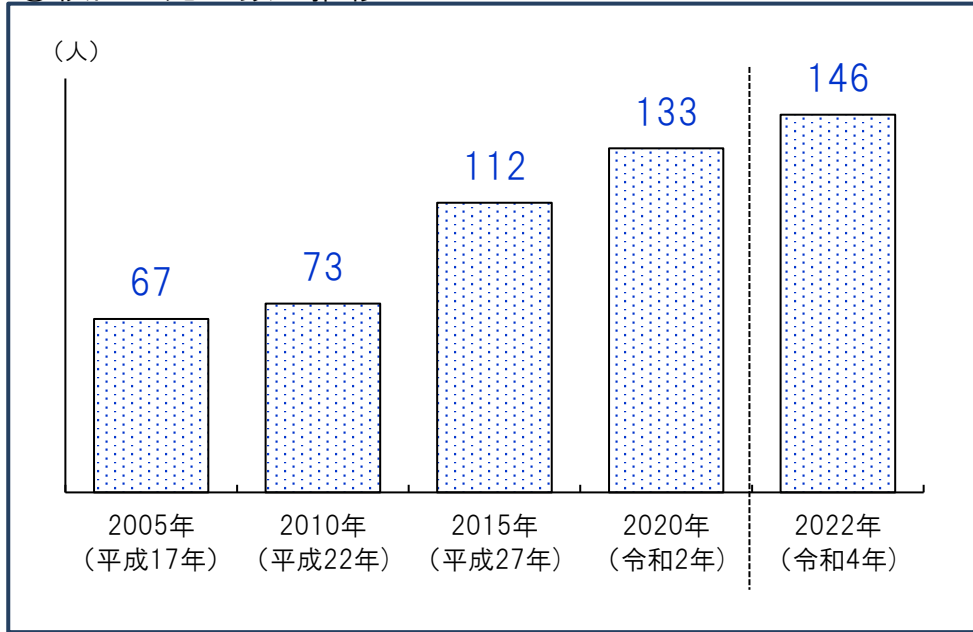
②福岡市・博多区出生数推移



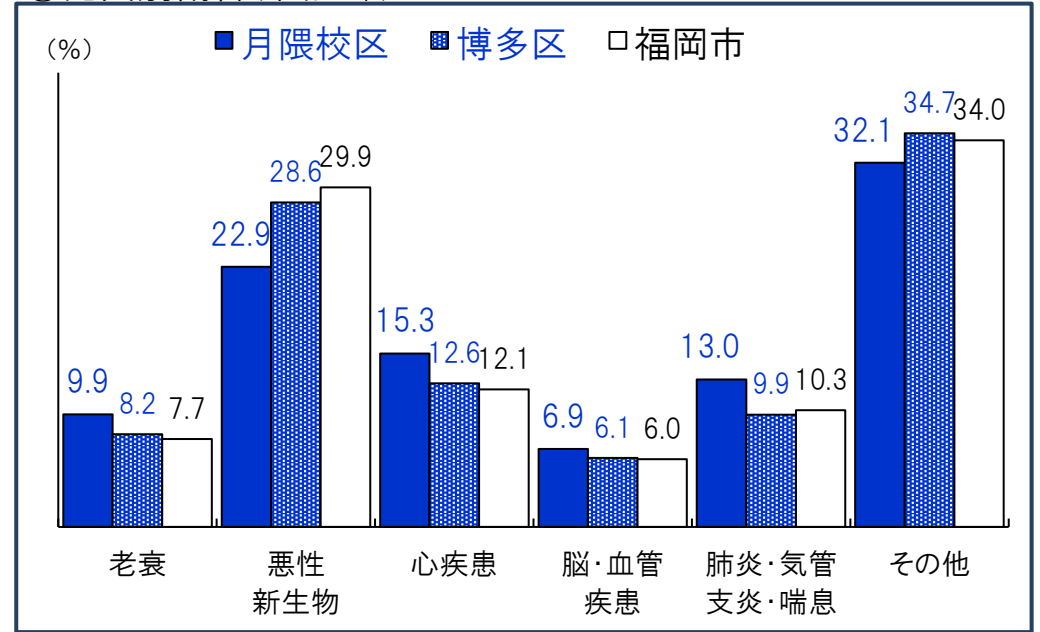
④人口千人あたり出生数の推移

	2005年 (平成17年)	2010年 (平成22年)	2015年 (平成27年)	2020年 (令和2年)	2022年 (令和4年)
月隈 校区人口千人あたり出生数	12.7	13.1	12.5	9.9	9.9
博多区人口千人あたり出生数	9.8	9.7	11.4	10.0	9.0
福岡市人口千人あたり出生数	9.3	9.9	10.1	8.6	7.9

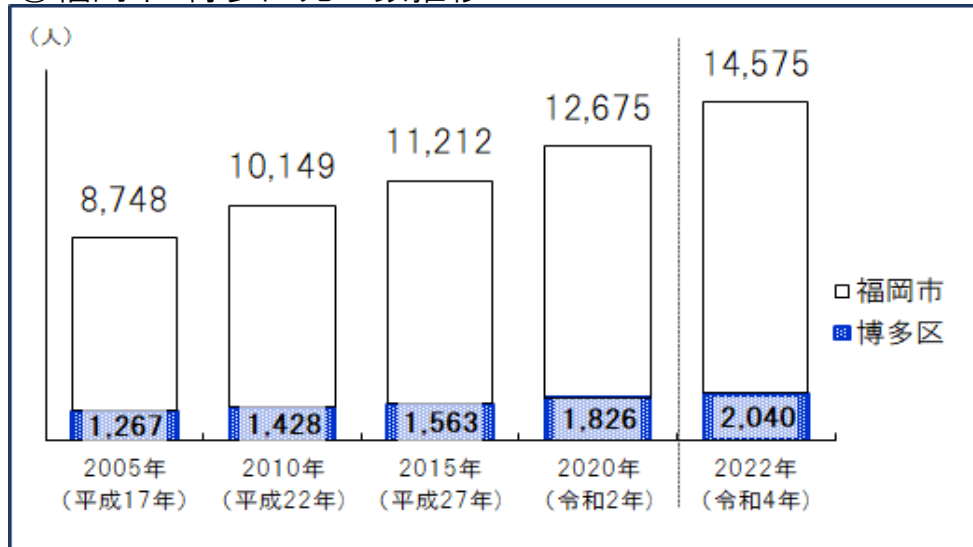
①校区の死亡数の推移



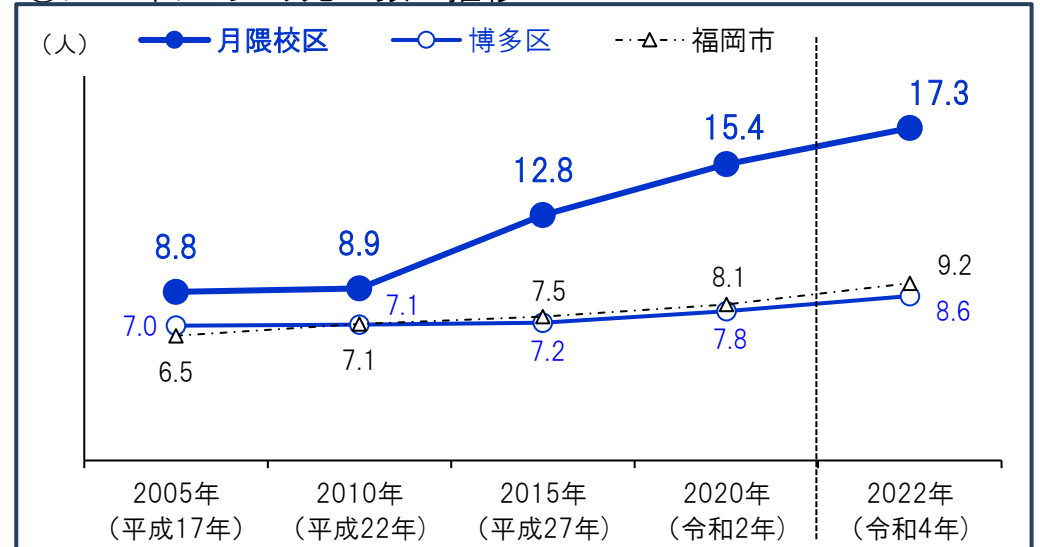
③死因別割合(令和3年)



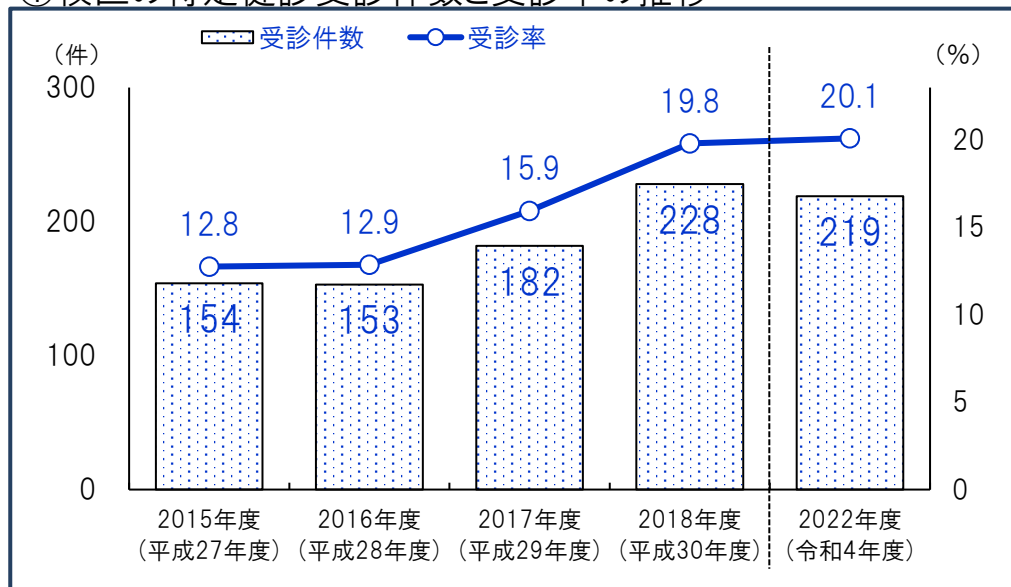
②福岡市・博多区死亡数推移



④人口千人あたり死亡数の推移



①校区の特定健診受診件数と受診率の推移



受診件数は実績ベース

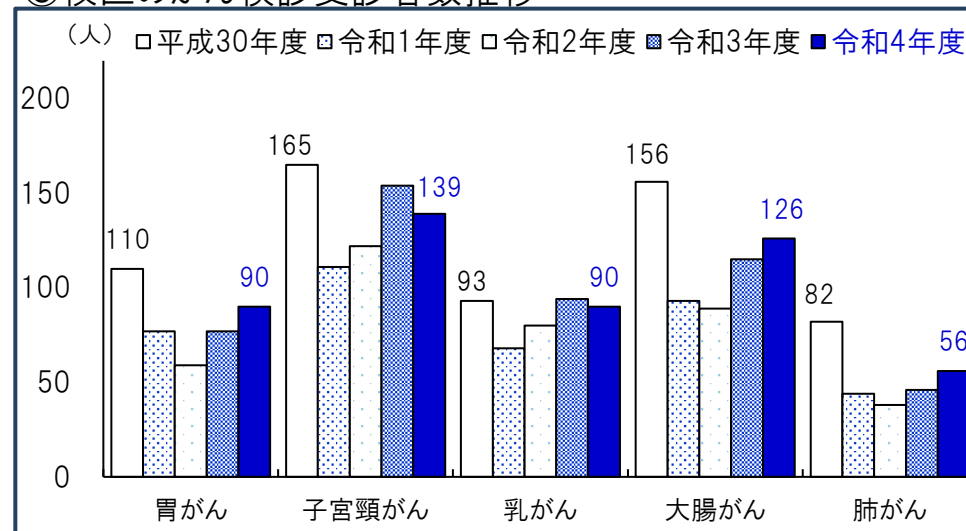
(人・件・%)

②特定健診受診状況

		2015年度 (平成27年度)	2016年度 (平成28年度)	2017年度 (平成29年度)	2018年度 (平成30年度)	2022年度 (令和4年度)
月隈校区	対象者数	1,207	1,189	1,142	1,151	1,090
	受診件数	154	153	182	228	219
	受診率	12.8	12.9	15.9	19.8	20.1
博多区	対象者数	31,177	30,838	29,982	28,581	28,145
	受診件数	5,458	5,631	6,262	6,635	6,600
	受診率	17.5	18.3	20.9	23.2	23.4
福岡市	対象者数	229,392	226,046	220,181	211,508	208,704
	受診件数	47,700	49,830	54,276	56,553	55,804
	受診率	20.8	22.0	24.7	26.7	26.7

*特定健診…メタボリックシンドロームに着目した生活習慣病予防のための健康診査で、その該当者及び予備群を減少させることを目的としています。対象…福岡市国民健康保険に加入している40歳～74歳の方。

③校区のがん検診受診者数推移



④がん検診受診者数

(人)

		2018年度 (平成30年度)	2019年度 (令和1年度)	2020年度 (令和2年度)	2021年度 (令和3年度)	2022年度 (令和4年度)
胃がん	月隈校区	110	77	59	77	90
	博多区	2,820	2,335	2,148	2,396	2,635
	福岡市	28,529	24,713	23,318	25,076	27,254
子宮頸がん	月隈校区	165	111	122	154	139
	博多区	6,234	6,320	5,710	7,113	6,500
	福岡市	48,048	49,504	47,894	55,642	51,752
乳がん	月隈校区	93	68	80	94	90
	博多区	2,371	2,409	2,058	2,685	2,732
	福岡市	18,980	19,396	16,358	21,291	21,219
大腸がん	月隈校区	156	93	89	115	126
	博多区	3,502	3,507	3,094	3,733	4,008
	福岡市	34,094	34,120	30,609	36,379	38,137
肺がん	月隈校区	82	44	38	46	56
	博多区	1,911	1,805	1,341	1,670	1,980
	福岡市	15,057	14,759	10,850	14,322	16,417

資料：福岡市保健福祉局

①校区の医療機関

No.	機関名	区分	診療科	所在地
1	医療法人相生会金隈病院	病院	内科 歯科 リハビリテーション科 泌尿器科	金の隈3-24-16
2	月隈愛心の丘医務室	一般診療所	内科	月隈6-16-11
3	あゆ在宅クリニック	一般診療所	内科	月隈2-5-47-305
4	さわさき眼科	一般診療所	眼科	月隈2-3-8
5	特別養護老人ホーム光寿園医務室	一般診療所	内科	金の隈3-24-55

②校区の福祉施設等-1

No.	施設名	種別	所在地
1	有料老人ホームアビタシオン博多Ⅰ・Ⅱ号館	介護付有料老人ホーム	金の隈3-23-10
2	有料老人ホームアビタシオン博多Ⅲ号館	介護付有料老人ホーム	金の隈3-23-30
3	介護付有料老人ホーム樓の家山ぼうし	介護付有料老人ホーム	西月隈3-3-55
4	グループホーム月の丘とめさん家	認知症グループホーム	金の隈3-18-15
5	グループホーム愛心	認知症グループホーム	月隈6-16-11-1
6	グループホーム花みず木	認知症グループホーム	西月隈3-3-54
7	特別養護老人ホーム月隈愛心の丘	特別養護老人ホーム	月隈6-16-11
8	特別養護老人ホーム光寿園	特別養護老人ホーム	金の隈3-24-55
9	介護老人保健施設楽陽園	介護老人保健施設	金の隈3-24-16
10	金隈老人保健施設フラワーハウス博多	介護老人保健施設	金の隈3-24-8
11	医療法人相生会介護医療院かねのくま	介護医療院	金の隈3-24-16
12	セラフィーノ博多	住宅型有料老人ホーム	金の隈1-42-8
13	有料老人ホームすばる式番館	住宅型有料老人ホーム	金の隈3-18-30
14	有料老人ホームすばる参番館	住宅型有料老人ホーム	金の隈3-18-31
15	有料老人ホームさくらんぼ	住宅型有料老人ホーム	月隈3-32-13
16	住宅型有料老人ホームさくらの樹	住宅型有料老人ホーム	西月隈3-3-54
17	有料老人ホームハイビスカス	住宅型有料老人ホーム	立花寺2-20-20
18	エスペランザ	軽費老人ホーム	金の隈3-24-53
19	月隈一番館	軽費老人ホーム	月隈6-16-11
20	サービス付き高齢者向け住宅 知行庵	サービス付き高齢者向け住宅	金の隈1-28-48
21	月隈愛心の丘ホームヘルパーステーション	障がい福祉サービス事業所	月隈6-16-11

②校区の福祉施設等-2

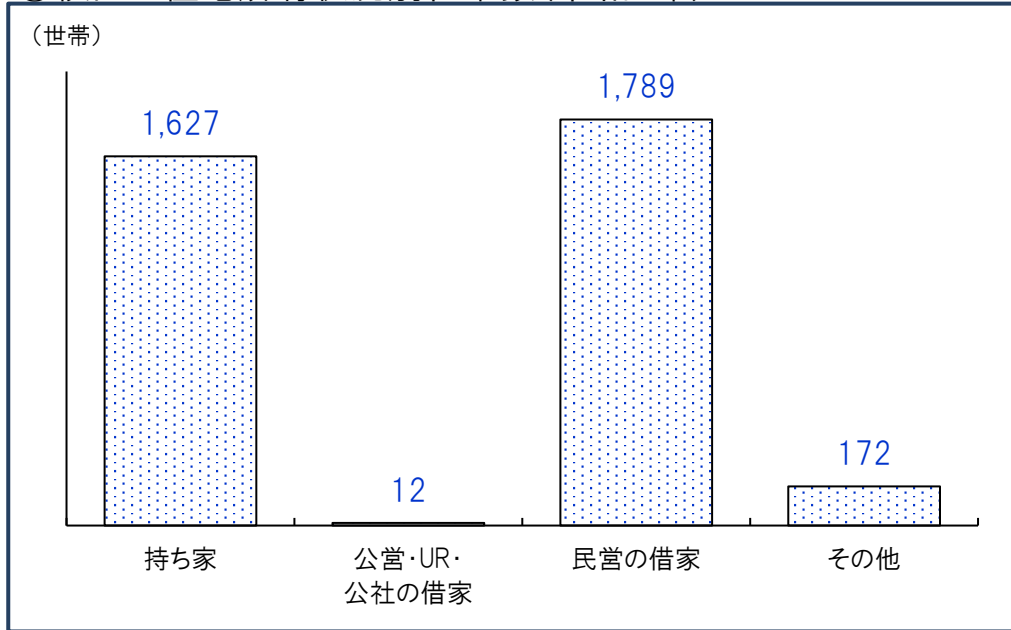
No.	施設名	種別	所在地
22	障がい福祉サービス事業所ライフサポート自立の里	障がい福祉サービス事業所	月隈6-14-39
23	エール介護支援センター	障がい福祉サービス事業所	西月隈5-2-1
24	ヘルパーステーションさくら	障がい福祉サービス事業所	西月隈3-3-55
25	ヘルパーサービスセンター知行庵	障がい福祉サービス事業所	金の隈1-28-48
26	ヘルパーステーションさくらんぼ	障がい福祉サービス事業所	月隈3-32-13
27	ヘルパーステーションイレイト	障がい福祉サービス事業所	金の隈1-36-15
28	第一いわお園	障がい福祉サービス事業所	大字立花寺字白石30-2
29	福祉作業所otto	障がい福祉サービス事業所	西月隈3-11-27
30	障害福祉サービス事業所大空	障がい福祉サービス事業所	月隈6-14-39
31	グループケアマックス	障がい福祉サービス事業所	大字立花寺字白石30-1
32	共同生活支援住宅さいかい	障がい福祉サービス事業所	金の隈2-3-15
33	おりひめ	障がい福祉サービス事業所	金の隈2-14-18
34	第二いわお園	障がい福祉サービス事業所	大字立花寺字白石30-2
35	ウィンライフ	障がい福祉サービス事業所	月隈2-20-1
36	ヒフミ	障がい福祉サービス事業所	金の隈3-14-3

③いきいきセンターふくおか(福岡市地域包括支援センター)

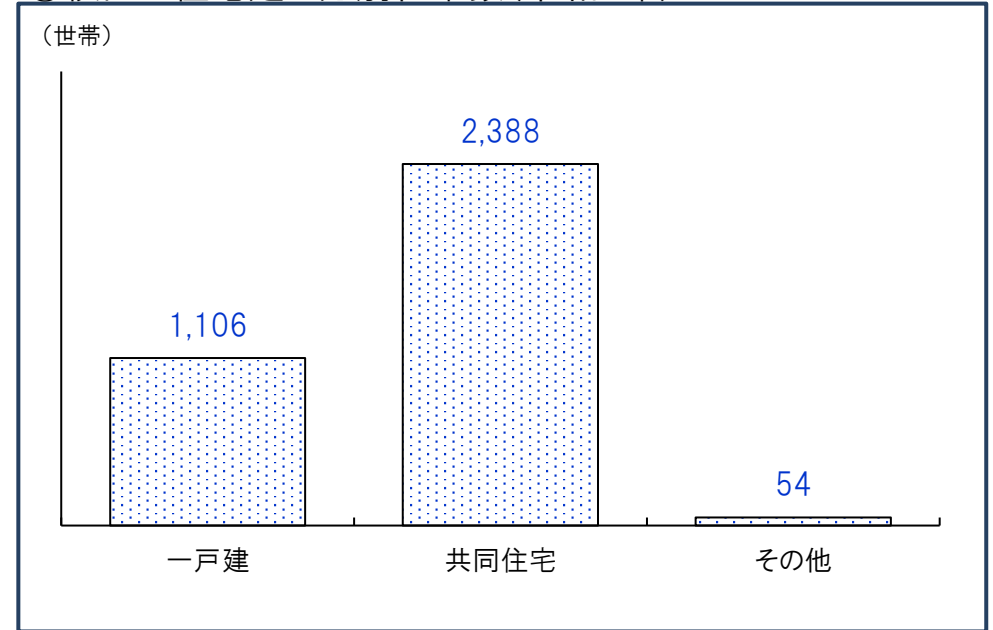
施設名	所在地(右図参照)	電話番号
いきいきセンターふくおか 博多第4	浦田1-19-9	514-1224



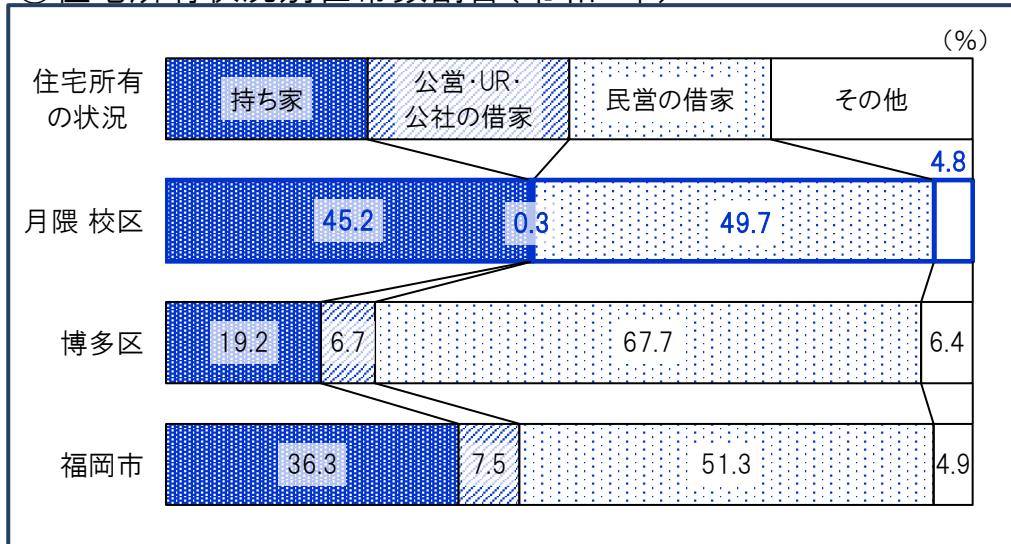
①校区の住宅所有状況別世帯数(令和2年)



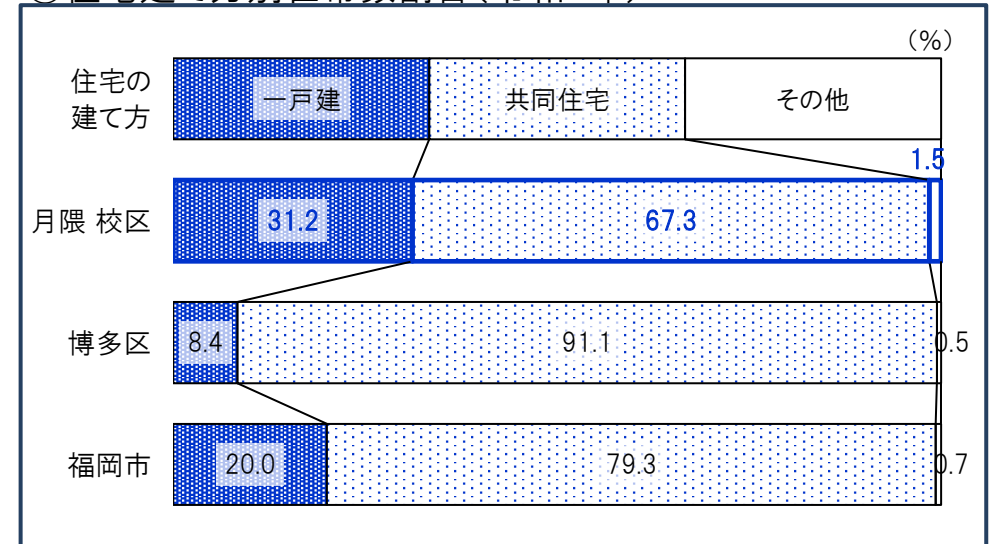
③校区の住宅建て方別世帯数(令和2年)



②住宅所有状況別世帯数割合(令和2年)



④住宅建て方別世帯数割合(令和2年)



①校区の産業大分類別従業者数・事業所数(令和3年)

産業分類	事業所数	従業者数(人)
農 林 漁 業	2	49
鉱業, 採石業砂利採取業	1	7
建 設 業	110	1,042
製 造 業	72	1,049
電 気 ・ ガ 入 熱 供 給 ・ 水 道 業	1	3
情 報 通 信 業	3	45
運 輸 便 業 郵 便 業	38	1,099
卸 売 業 小 金 融 業 保 険 業	218	2,386
不 動 産 業 物 品 賃 貸 業	47	324
学 術 研 究 , 専 門 技 術 サ ー ビ ス 業	23	229
宿 泊 業 , 飲 食 業 サ ー ビ ス 業	37	501
生 活 関 連 サ ー ビ ス 業 娛 楽 業	26	359
教 育 , 学 習 業 支 援 業	11	229
医 療 , 福 祉	53	1,767
複 合 サ ー ビ ス	2	19
サ ー ビ ス 業 (他)	67	898
公 務	1	17


*「従業者」とは、校区在住・非在住に関わらず校区内の事業所で従業している人です。

②事業所・男女別従業者数(令和3年) (人)

	事業所 総数	従業者 総数	性別	
			男性	女性
月隈 校区	714	10,027	6,419	3,608
博多区	22,657	352,920	207,128	143,416
福岡市	75,779	967,803	518,394	442,569

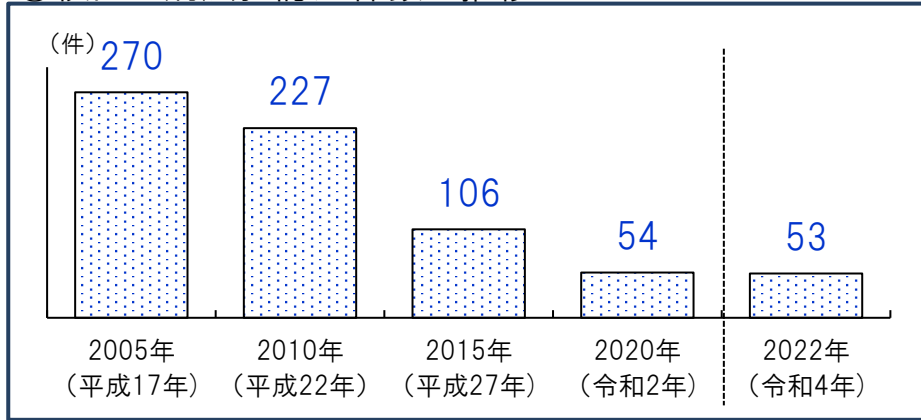
*従業者総数は性別不詳含む

③従業者男女比(令和3年)

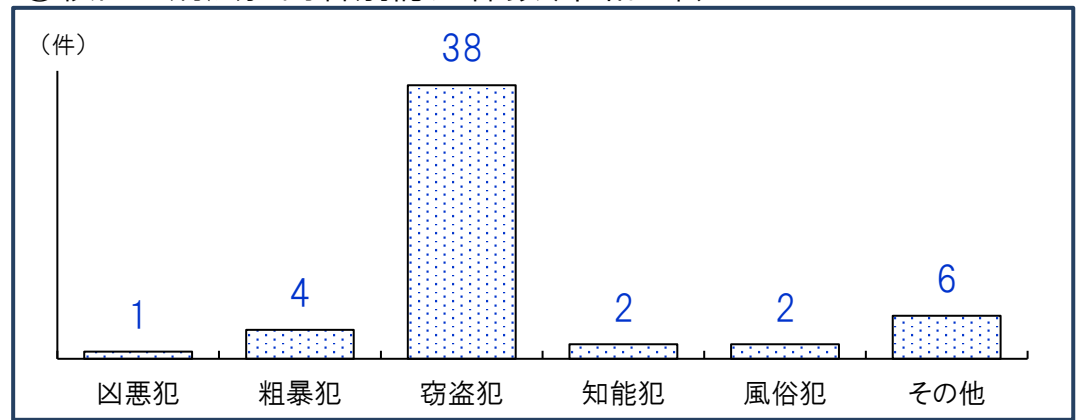


*不詳除く割合

①校区の刑法犯認知件数の推移



③校区の刑法犯内容別認知件数(令和4年)



②人口千人あたり刑法犯認知件数(計・推移) (件)

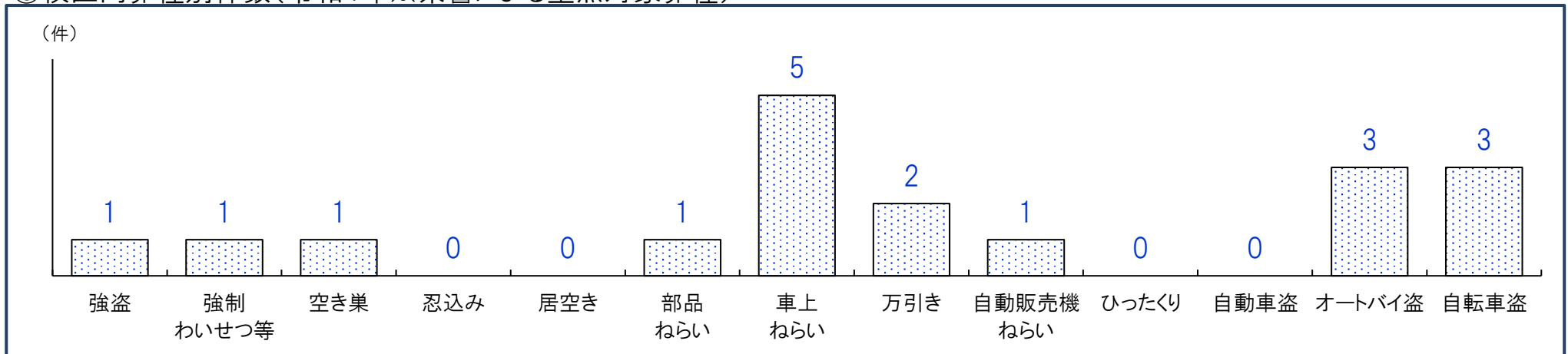
	2005年 (平成17年)	2010年 (平成22年)	2015年 (平成27年)	2020年 (令和2年)	2022年 (令和4年)
月隈 校区	35.4	27.8	12.1	6.3	6.3
博多区	42.3	27.1	18.8	11.0	10.8
福岡市	27.6	19.6	13.4	6.9	7.3

④人口千人あたり刑法犯認知件数(内容別・令和4年) (件)

	凶悪犯	粗暴犯	窃盗犯	知能犯	風俗犯	その他
月隈 校区	0.12	0.47	4.50	0.24	0.24	0.71
博多区	0.08	1.02	7.94	0.34	0.17	1.29
福岡市	0.04	0.68	5.25	0.27	0.09	0.93

*凶悪犯…殺人・強盗・放火・強姦、粗暴犯…暴行・脅迫・恐喝等、窃盗犯…空き巣・自転車盗・車上ねらい等、知能犯…詐欺・横領・通貨偽造等、風俗犯…賭博・強制わいせつ・公然わいせつ等、その他…占有離脱物横領・器物損壊等

⑤校区内罪種別件数(令和4年※県警による重点対象罪種)



重点対象罪種…県下で特に発生件数が多く、市民の体感治安に大きく影響する街頭犯罪を中心とした罪種

月隈 校区 自治協議会

事務局：月隈公民館内

月隈3-27-3

電話：092-503-4106

構成団体

1 金隈新町町内会	15 防災会
2 金の隈町町内会	16 献血推進委員会
3 立花寺町町内会	17 青少年育成連合会
4 上月隈町町内会	18 子ども会育成会
5 下月隈町町内会	19 社会福祉協議会
6 正手町町内会	20 防犯組合
7 東那珂町町内会	21 男女共同参画協議会
8 西月隈町町内会	22 民生・児童委員協議会
9 西月隈上町町内会	23 人権尊重推進協議会
10 隅田町町内会	24 各種団体連絡協議会
11 体育振興会	25 月隈小学校PTA
12 交通安全推進委員	26 月隈消防分団
13 衛生連合会	27 少年補導員
14 環境推進委員会	28 保護司会

その他の協力団体

月隈公民館
月隈会館
月隈小学校
席田中学校
南福岡特別支援学校



①自治協議会の主要行事

時期	行事
8月	校区納涼祭
9月	校区敬老会
10月	校区体育祭

②自治協議会の事業内容

事業項目	事業内容
安全・安心	①交通安全 交通安全キャンペーン(春・夏・秋・年末), 街頭指導, 校区交通安全教室, シルバードライバー教室 ②防災 防災教室 ③防犯 校区パトロール, 防犯教室, 年末夜警, 青パト講習会
子ども	④子どもの健全育成・非行防止 子どもレクリエーション, わくわくフェスタ三世代交流会, リーダー研修会
環境	⑤環境美化 不法投棄防止パトロール(毎月), 校区一斉清掃, 御笠川クリーン作戦, 環境問題教室 ⑥ごみ減量・リサイクル推進 紙リサイクルステーション当番(毎週土・日曜日), 小学校周辺清掃
健康	⑦健康づくり, 健康日本21事業(年4回), 母子巡回健康相談(年4回) ⑧集団献血
スポーツ	⑨スポーツ・レクリエーション 壮年ソフトボール大会, ママさんバレーボール大会, ソフトバレーボール大会, グラウンドゴルフ大会
男女共同参画	⑩男女共同参画 ふれあい交流会, 講演会, 研修会
その他の 公益的事業	◆福祉活動 ふれあいネットワーク交流会 ◆人権啓発活動 講演会(校区人尊協, 三校区合同人尊協)

③校区の交流サロン

名称	活動日時・場所	活動内容・特色等
にこにこサロン	第1・2・3木曜、第1・3金曜 13:00～15:00 金隈新町公民館	カラオケ、茶話会、レクリエーション
御笠川上町 ふれあいサロン	第1・3日曜 13:00～17:00 西月隈上町集会所	カラオケ、茶話会、体操

④校区の子育て交流サロン・育児サークル等

名称	活動日時	場所
子育て交流サロン こぐまサロン	第2火曜 10:00～12:00	月隈公民館
育児サークル Bear KIDS(博多区全体)	月4回 13:30～16:00	博多市民センター

公民館

月隈 公民館	所在地：月隈3-27-3	電話：092-503-4106	FAX:092-503-4183
	公民館情報： https://gakushu.city.fukuoka.lg.jp/center/detail/724df3cd-48e0-42b2-95db-97d793bff297		

①校区の公共施設・学校等

No.	名称	所在地	No.	名称	所在地	No.	名称	所在地
1	月隈小学校	月隈3-30-1	4	隅田保育園(保育所)	西月隈5-19-15	10	博多月隈郵便局	月隈2-2-14
2	席田中学校	東平尾3-3-1	5	第2隅田保育園(小規模保育事業所)	西月隈6-2-8	11	金隈遺跡	金隈字観音浦、字日浦
3	星の子保育園(保育所)	月隈3-39-3	6	月隈保育園(保育所)	立花寺2-8-10	12	立花寺緑地リフレッシュ農園	立花寺2-9-15

②校区の公園

No.	名称	種別・面積	所在地	No.	名称	種別・面積	所在地
1	金隈遺跡(史跡(国指定))	歴史・12,791㎡	金隈1-688	22	影ヶ浦公園	幼児・93㎡	金の隈2-370-5
2	上月隈中央公園	地区・57,624㎡	月隈5-267-1 外	23	上ノ園公園	幼児・222㎡	金の隈1-993-7
3	月隈公園	近隣・27,433㎡	東月隈5-168-261	24	下月隈1号公園	幼児・426㎡	西月隈3-1971 外
4	下月隈公園	近隣・26,193㎡	月隈3-506 外	25	金隈1号公園	幼児・557㎡	金の隈2-316-16
5	立花寺公園	街区・8,698㎡	大字立花寺150-1 外	26	隅田1号公園	幼児・516㎡	西月隈5-730-1
6	隅田公園	街区・1,509㎡	西月隈5-629-1	27	金隈2号公園	幼児・117㎡	金の隈2-316-70
7	月隈北公園	街区・2,235㎡	月隈3-702 外	28	金隈4号公園	幼児・273㎡	金の隈3-257-5
8	西月隈公園	街区・1,198㎡	西月隈1-194-1	29	下月隈3号公園	幼児・614㎡	月隈2-185-20 外
9	鳥越公園	街区・1,406㎡	月隈1-354-2 外	30	立花寺白石公園	幼児・465㎡	大字立花寺字白石1-11
10	下月隈京町公園	街区・1,014㎡	月隈2-522-177	31	金隈5号公園	幼児・123㎡	金の隈3-272-18
11	宝満尾公園	街区・1,694㎡	月隈1-298-4の一部 外	32	下月隈4号公園	幼児・150㎡	月隈2-78-95
12	上月隈西公園	街区・3,649㎡	西月隈4-914 外	33	金隈6号公園	幼児・123㎡	金の隈3-255-3
13	下月隈旭公園	街区・2,030㎡	月隈3-171-68 外	34	月隈1号公園	幼児・152㎡	月隈6-491-1
14	金隈北公園	街区・5,122㎡	金の隈1-648の一部 外	35	上月隈1号公園	都市緑地・637㎡	月隈6-244-1
15	金隈新町公園	街区・1,217㎡	金の隈2-323-134	36	上月隈2号公園	都市緑地・592㎡	月隈6-220-1 外
16	下月隈正手浦公園	街区・1,301㎡	月隈1-215-9	37	下月隈1号公園	都市緑地・5,990㎡	月隈4-1306-2 外
17	上月隈東公園	街区・2,247㎡	月隈6-101-1 外	38	下月隈3号公園	都市緑地・723㎡	月隈2-825-2 外
18	金隈南公園	街区・1,208㎡	金の隈3-203-13	39	月隈1号公園	都市緑地・410㎡	月隈5-448-9 外
19	立花寺北公園	街区・2,959㎡	立花寺2-618-1 外	40	月隈北公園	都市緑地・19,709㎡	月隈3-127-2 外
20	見上後公園	幼児・791㎡	西月隈3-1579 外	41	立花寺公園	都市緑地・16,312㎡	立花寺2-775-17 外
21	見上公園	幼児・676㎡	西月隈3-1610-2				

③校区の史跡・文化財

No.	名称	区分	所在地	概要
1	金 隈 遺 跡	国指定史跡	金の隈1-424-1外	弥生時代の共同墓地遺跡で、紀元前2世紀から紀元後2世紀までの約400年間にわたって営まれました。348基の甕棺墓、119基の土壇墓、2基の石棺墓が発掘され、136体の人骨が出土しました。縄文人と比較すると顔も面長で身長も高いことから、朝鮮半島との混血が考えられます。副葬品は腕輪や、石剣、石鏃、首飾り用の玉などが見つかリ、中国大陸や南方文化との交流を物語ります。国指定の史跡として保存され、展示館では甕棺や人骨を発見されたままの状態で見学できます。* 金隈遺跡展示館 開館9:00～17:00。無料。TEL 092-503-5484
2	金 隈 の 鳶 の 水	市指定無形民俗文化財	金の隈1-15-1 金隈公民館	毎年正月2日の午前中に行われる来訪神の行事で、蓑と笠を被った年長者(中学生)と子供たちが掛け声をかけながら家々を訪れます。子供たちはその姿から「鳶」に見立てられ、住民は「鳶」役の子供に水を浴びせ、かわりに志を渡します。言い伝えでは、疫病がはやり多くの子供たちがなくなったため、子供たちの健康を祈願し、新年に福を招く意味をこめて、子供たちが一軒一軒を廻るようになったと伝えられます。また火除け、厄除けの祈願とも言われています。
3	今 里 不 動 古 墳	市指定史跡	金の隈3-2-2	6世紀末～7世紀初頭に築造された直径34m、高さ9mの円墳です。埋葬主体部は横穴式石室で、大きな花崗岩を組み合わせれ作られ、福岡平野で最大級の規模です。御笠川中流域の有力豪族が葬られたと考えられます。石室の保存状態は良好で、中に入り見学がすることができます。

校区内避難所等

校区内避難所等				浸水	土砂	高潮	津波	地震
21	月隈小学校	月隈3丁目30-1 503-5321	收容地区	○	○	○	○	○
28	月隈公民館	月隈3丁目27-3 503-4106	一時	○	○	○	○	○
29	月隈会館	月隈6丁目23-17 504-1624	一時	○	○	○	○	○
21	月隈公園	東月隈5丁目	地区	○	○	○	○	○
24	上月隈中央公園	月隈5丁目	地区	×	○	○	○	○
14	月隈交番	立花寺1丁目3-8 412-0110	交番					

凡例(災害種別毎の指定緊急避難場所・指定避難所の指定)

- :使用可
- ②:2階以上使用可(学校は、校舎2階以上)
- ③:3階以上使用可(学校は、校舎3階以上)
- ×:使用不可

凡例

- 区境
- 校区境
- 公園
- 広域避難場所
- アンダーパス
- 区役所
- 消防署(出張所)
- 警察署・交番
- 学校
- 病院
- サイレン
- 避難場所
- 一時避難所
- 收容避難所

