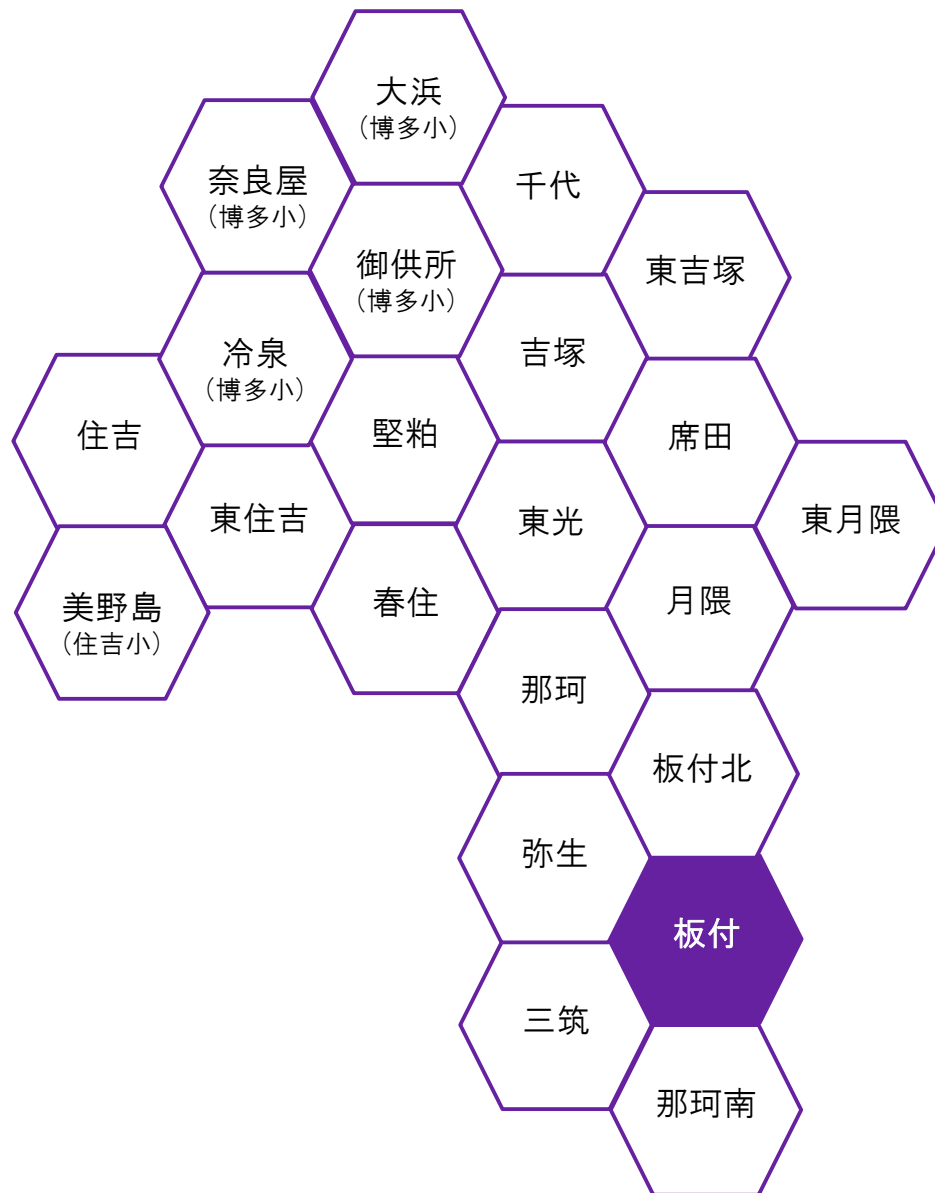


# 板付校区データ集



## 目

### 校区の概要

- 1 校区の概要・位置 ----- (1)

### 人口・世帯数

- 2 人口・世帯数 ----- (2)
- 3 人口の構成 ----- (3)
- 4 高齢者・6歳未満の子どものいる世帯 ----- (4)
- 5 小学校児童数の推移 ----- (5)
- 6 労働力人口 ----- (6)
- 7 転出・転入者の状況 ----- (7)

### 福祉と健康

- 8 出生数と出生率 ----- (8)
- 9 死亡数と死亡率 ----- (9)
- 10 健(検)診受診状況 ----- (10)
- 11 医療・福祉施設等 ----- (11)

## 次

### その他のデータ

- 12 住宅の所有・種類 ----- (13)
- 13 事業所・従業者数 ----- (14)
- 14 犯罪発生件数 ----- (15)

### 地域の団体と活動

- 15 自治協議会の関連団体 ----- (16)
- 16 自治協議会活動・その他地区内活動 ----- (17)

### 施設等の位置・マップ

- 17 施設・公園・文化財等 ----- (18)
- 18 防災マップ ----- (19)

## 板付 校区の概要

地域の交流の場「夢カフェ」



### 『心のかよう町 板付』

戦国期にはあったとされる「板付村」。その名にちなんで、板付小学校は明治時代に開校されたと言われています。

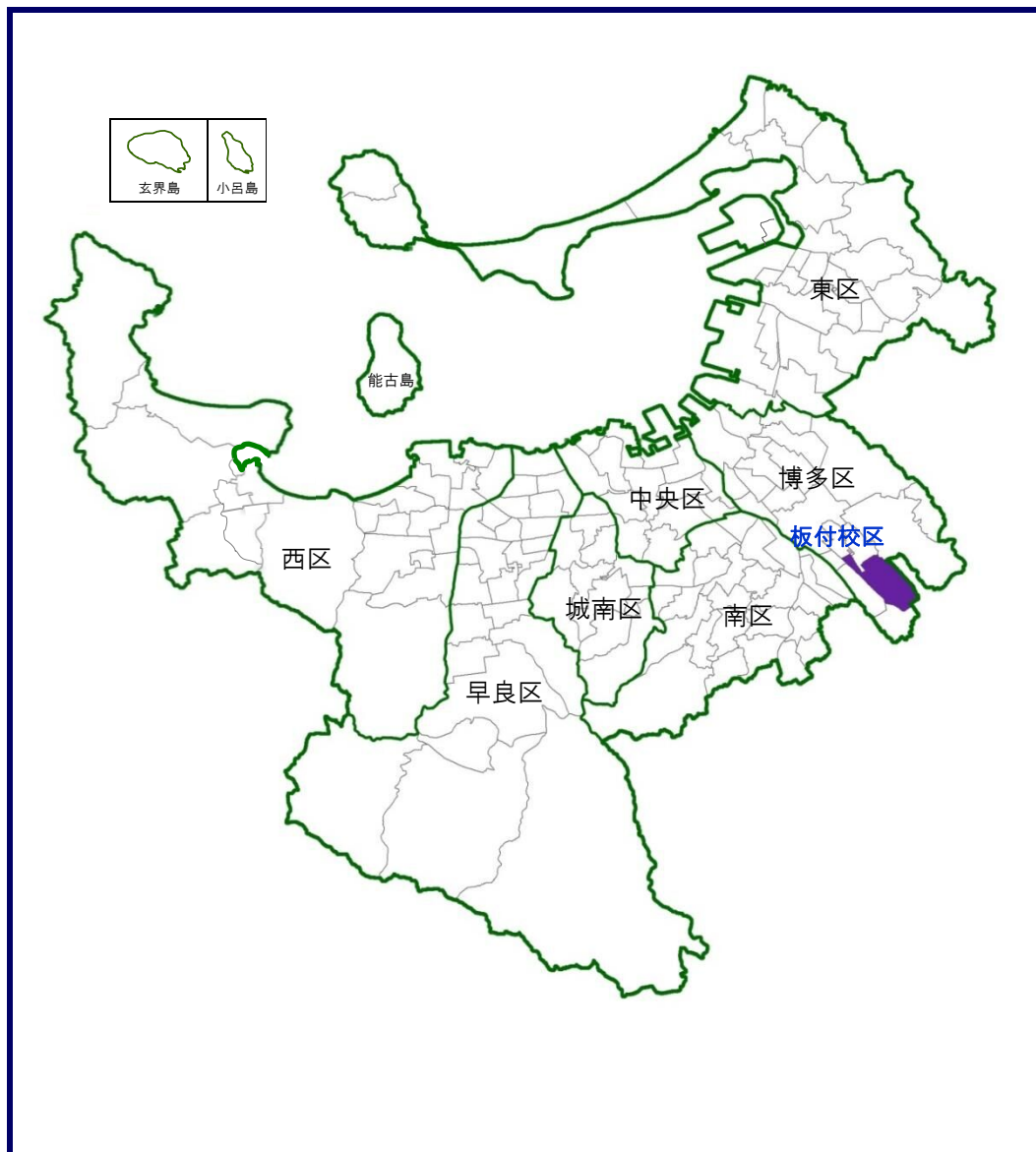
板付校区は、人口が約1万6千人、世帯数は約8千5百で博多区で2番目に大きな校区です。

校区行事としては、体育祭や文化祭、防災訓練など様々な行事が行われていますが、このような行事運営が成り立つのは、自治協議会の諸団体の協力に加え、ジュニアリーダーの活躍や小・中学校、公民館との密接な連携も見逃せない要因となっています。

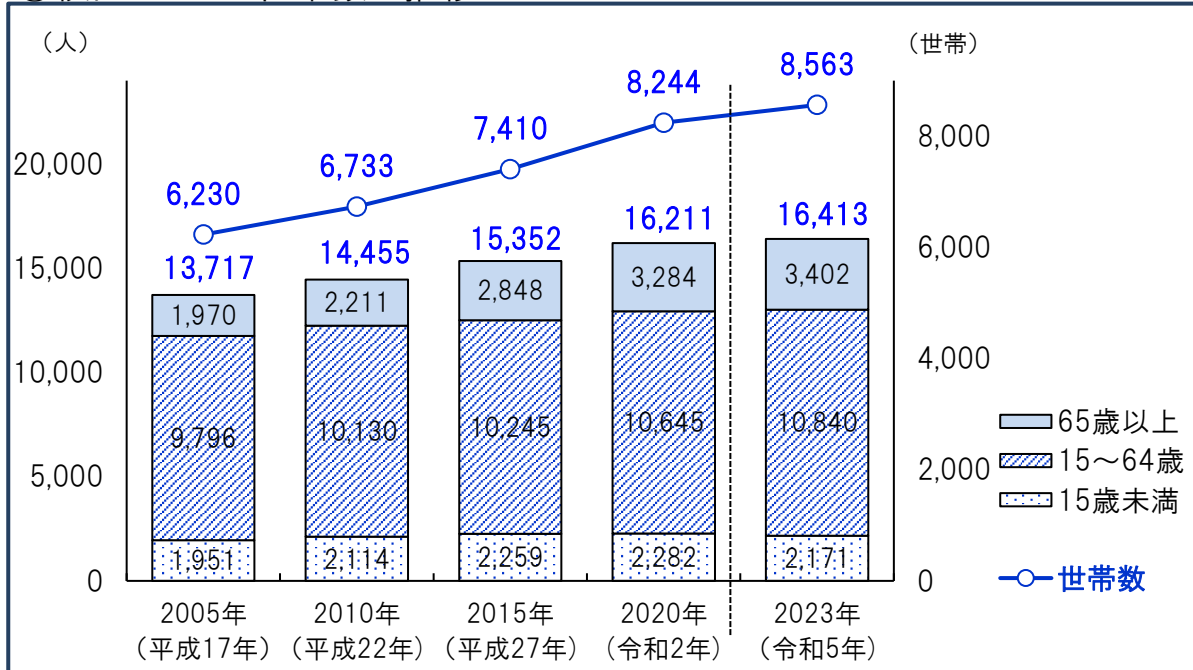
また、児童・生徒たちの登下校を見守る”あいさつ運動”は、「子どもを守ろう隊」を中心とした地域の人々によるボランティアで行われており、子どもたちからの元気なあいさつが聞かれます。

板付校区は「心のかよう町 板付」をスローガンに、様々な活動に取り組んでいます。

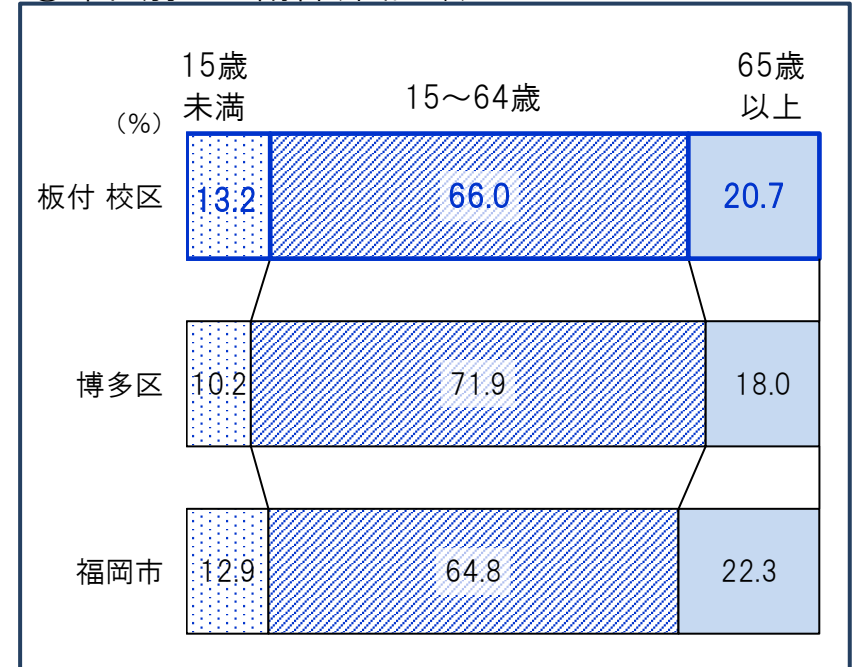
## 板付 校区の位置



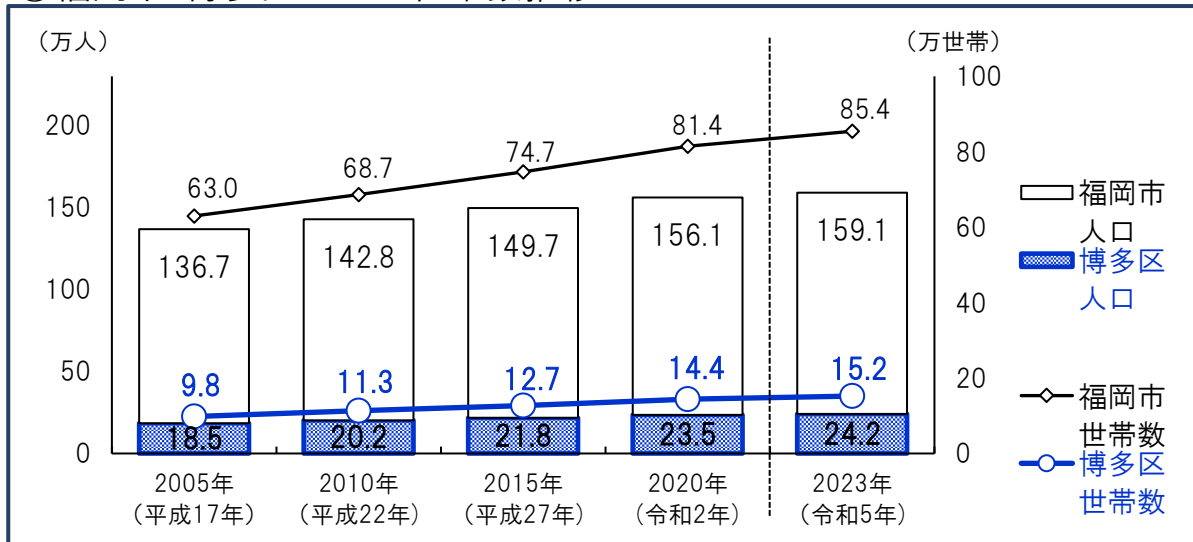
①校区の人口・世帯数の推移



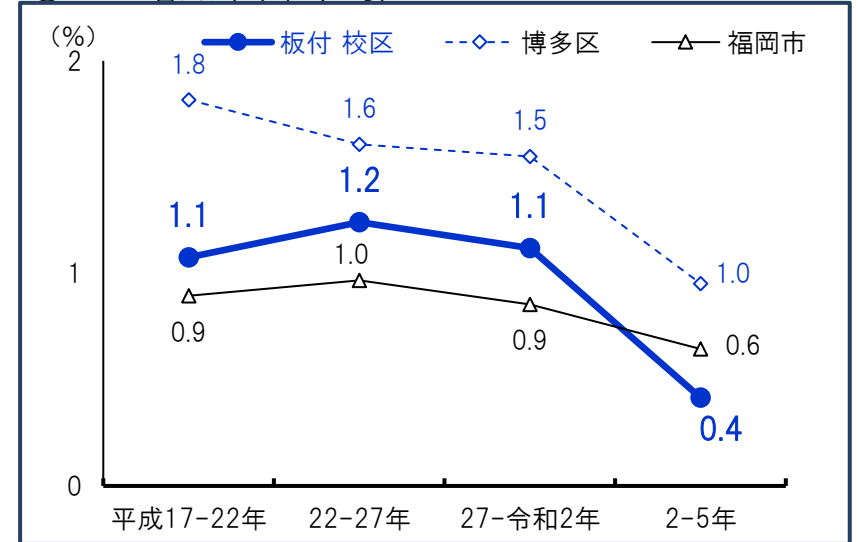
③年代別人口割合(令和5年)



②福岡市・博多区 人口と世帯数推移

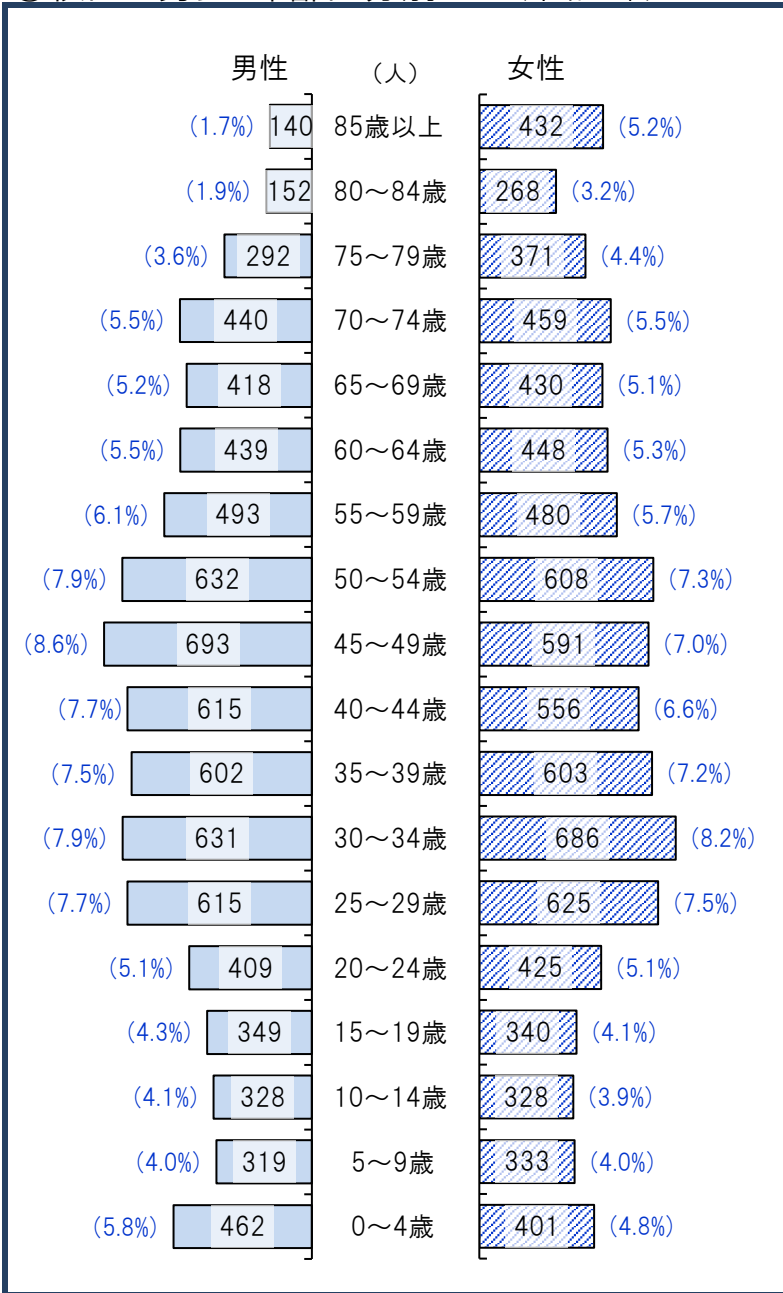


④人口増加率(年平均)

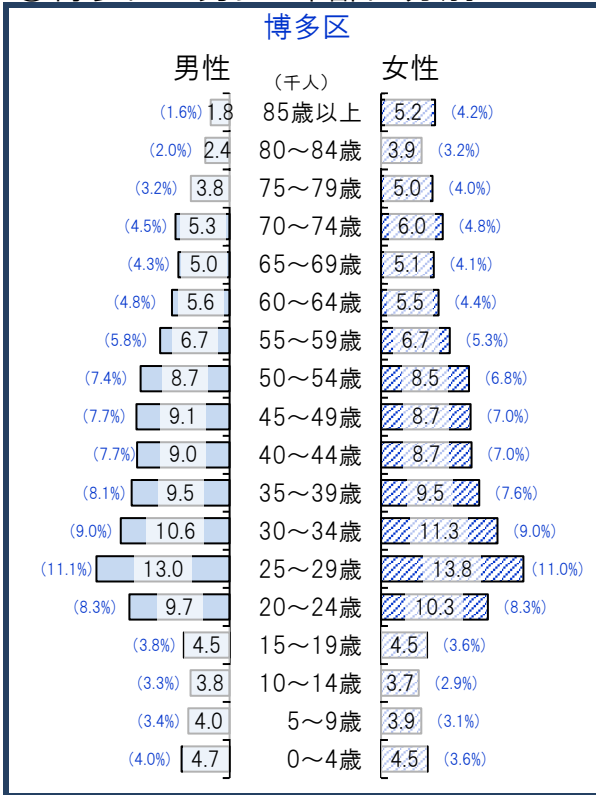


資料:福岡市住民基本台帳(各年9月末時点・校区は日本人のみ・平成27年以降の市・区は外国人含む)\*住民票未登録者を含まないため国勢調査人口より少ない値となっています。


①校区の男女・年齢区分別人口(令和5年)



②博多区の男女・年齢区分別人口



③福岡市の男女・年齢区分別人口



④高齢化の状況

65歳以上人口割合(%)	
板付校区	20.7
博多区	18.0
福岡市	22.3
75歳以上人口割合(%)	
板付校区	10.1
博多区	9.2
福岡市	11.5

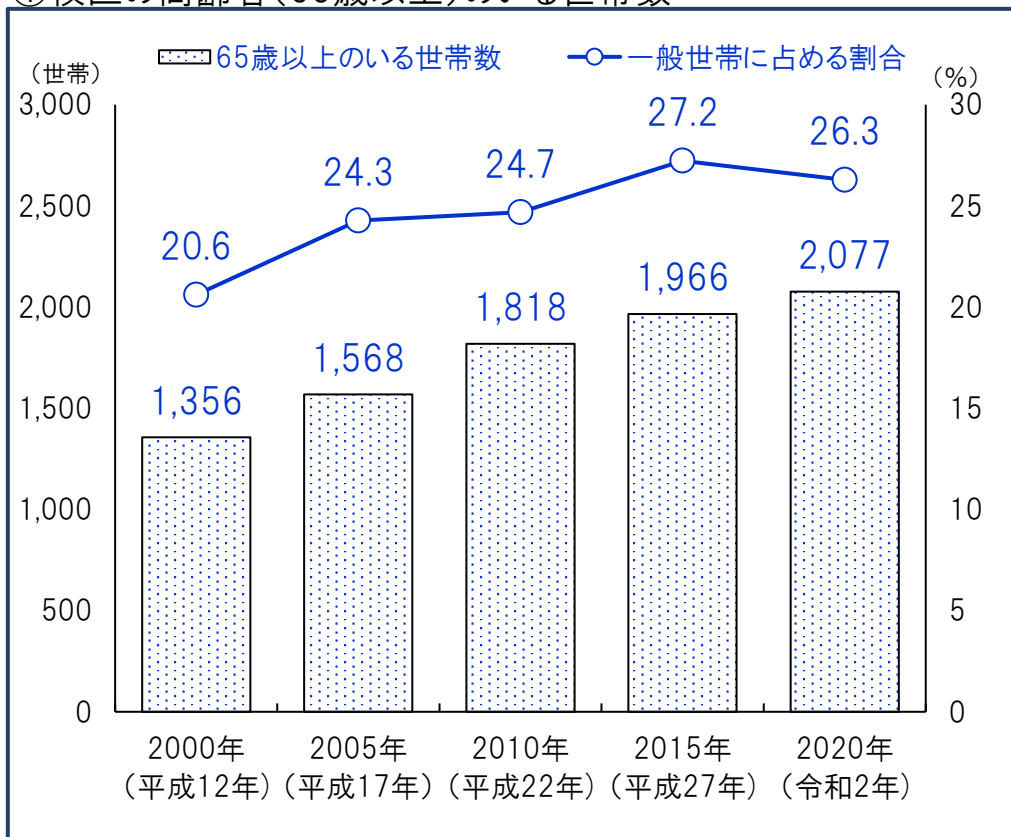
⑤人口男女比

	男性 (%)	女性 (%)
板付校区	48.9	51.1
博多区	48.4	51.6
福岡市	47.4	52.6

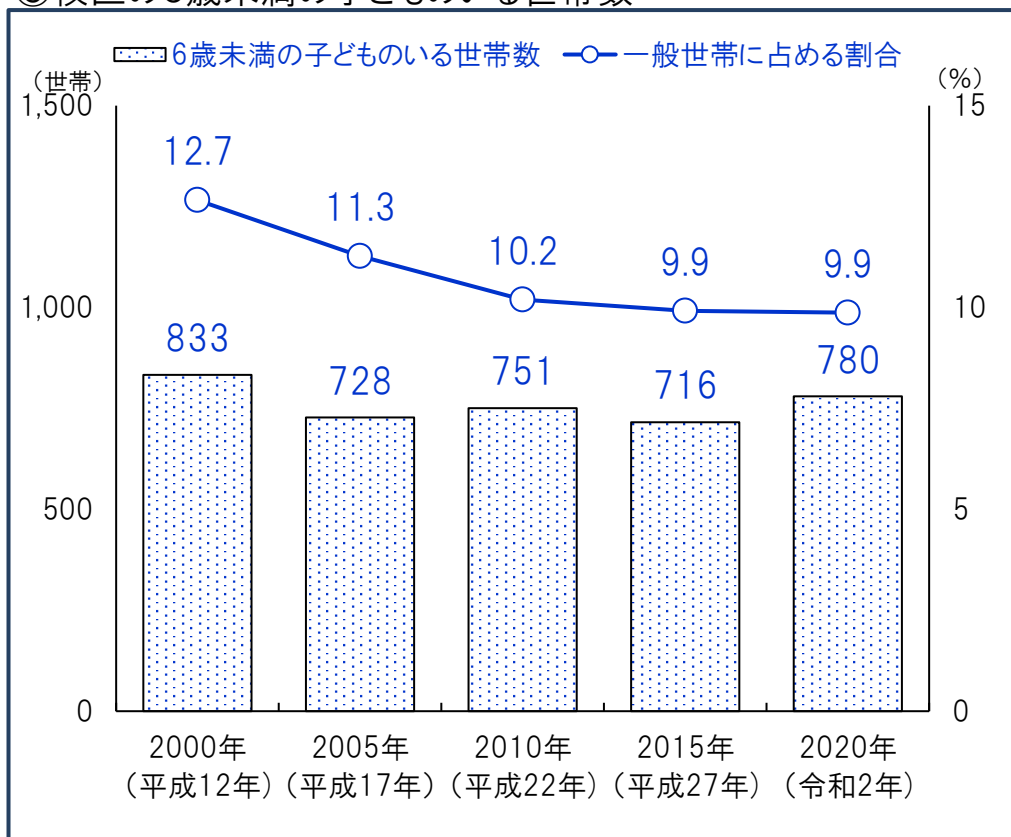
( )内は割合

資料:福岡市住民基本台帳(9月末時点・校区は日本人のみ)

### ①校区的高齢者(65歳以上)のいる世帯数



### ③校区的6歳未満の子どものいる世帯数



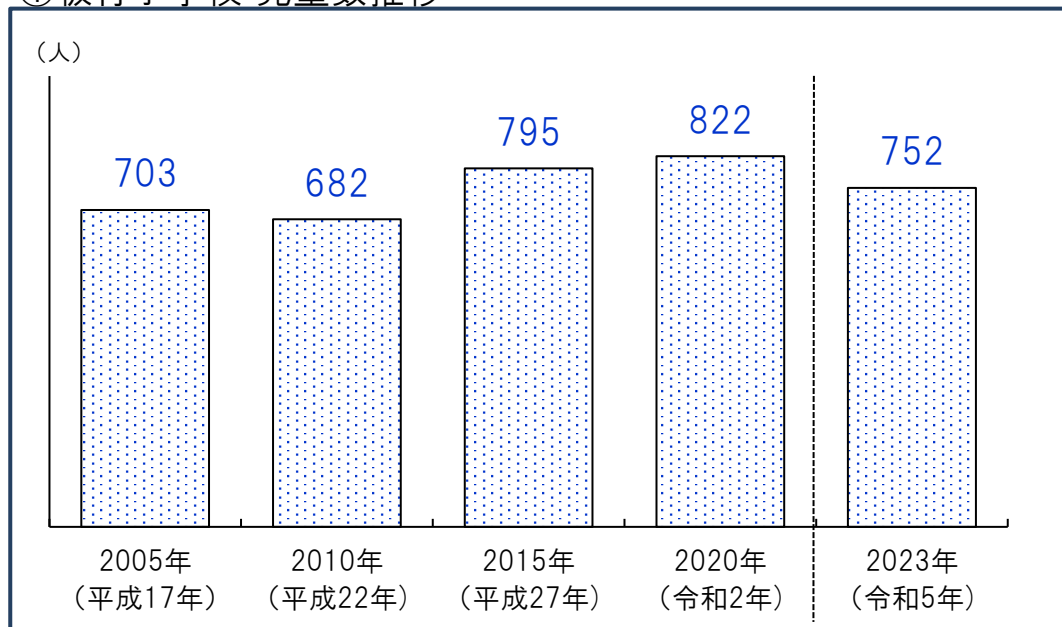
### ②高齢者(65歳以上)のいる世帯割合(2020年)

	65歳以上のいる世帯総数	65歳以上のみの世帯	ともに65歳以上夫婦のみ世帯	65歳以上1人暮らし世帯
板付 校区	26.3%	15.9%	5.6%	9.6%
博多区	18.4%	12.1%	3.8%	7.9%
福岡市	26.9%	17.2%	6.7%	9.8%

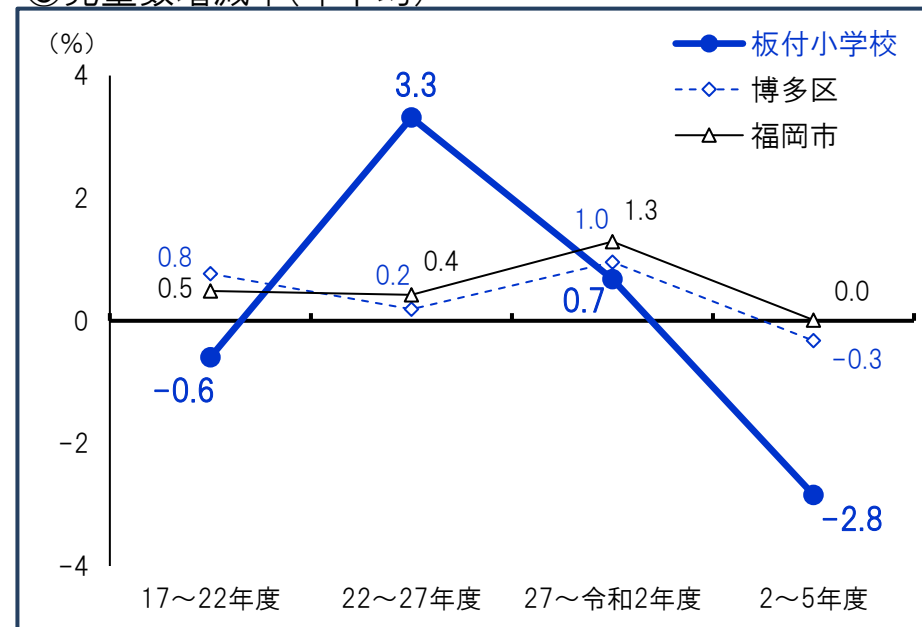
### ④6歳未満の子どものいる世帯割合推移

	2000年 (平成12年)	2005年 (平成17年)	2010年 (平成22年)	2015年 (平成27年)	2020年 (令和2年)
板付 校区	12.7%	11.3%	10.2%	9.9%	9.9%
博多区	8.1%	7.7%	6.0%	5.5%	5.6%
福岡市	9.7%	9.2%	8.5%	8.3%	7.5%

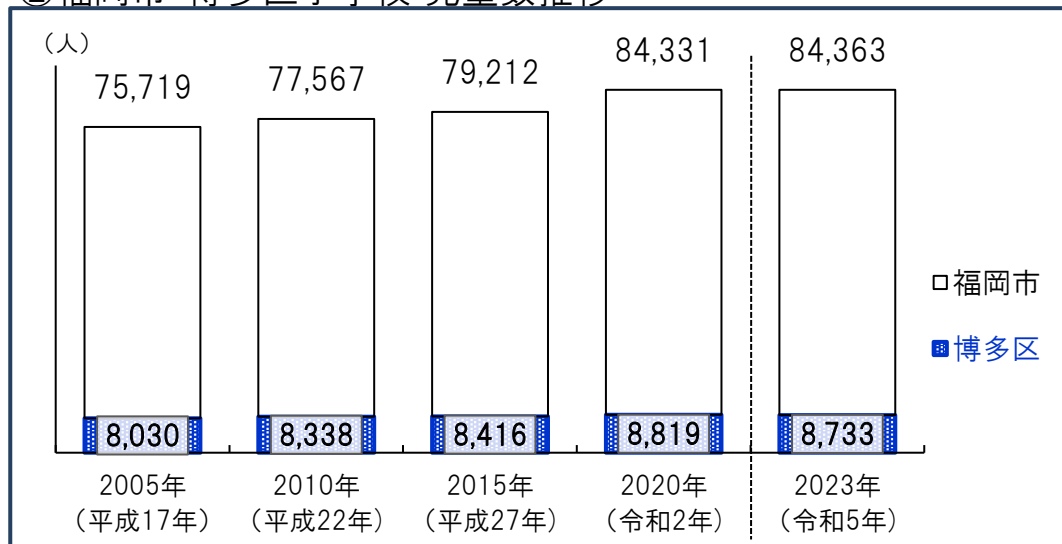
### ①板付小学校 児童数推移



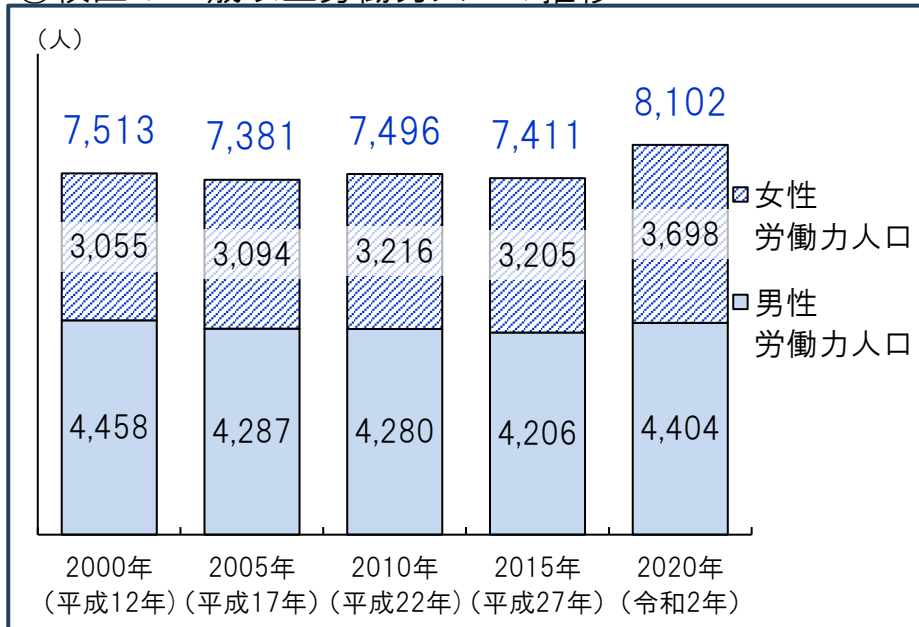
### ③児童数増減率(年平均)



### ②福岡市・博多区小学校 児童数推移

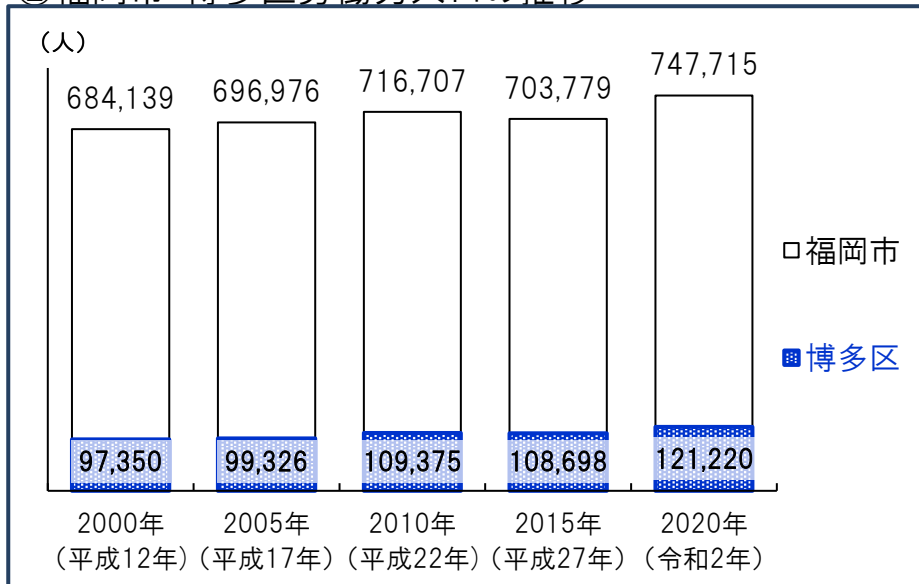


①校区の15歳以上労働力人口の推移



\*労働力人口…15歳以上の人口のうち、就業者(休業者を含む)と求職中の失業者の合計

②福岡市・博多区労働力人口の推移



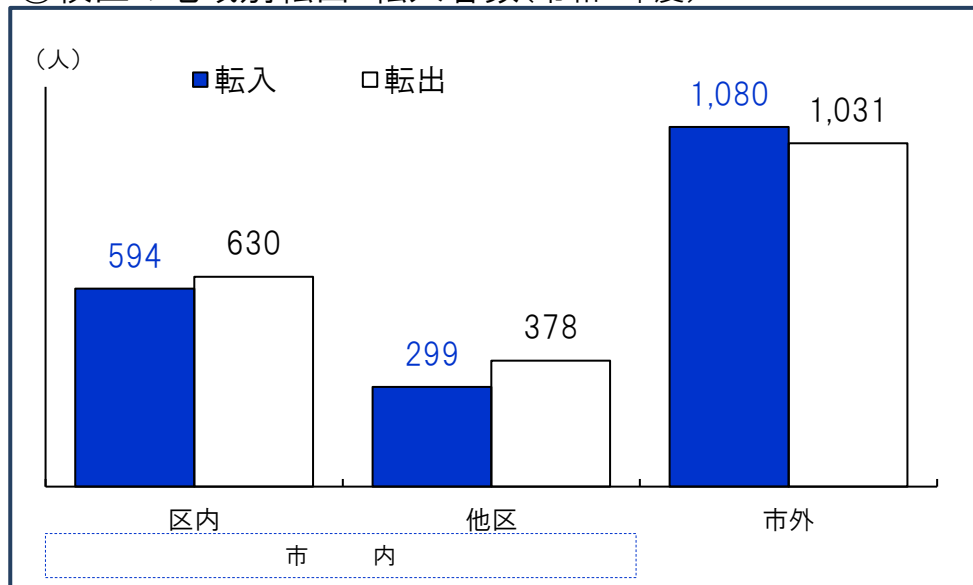
③15歳以上労働力人口と労働力率(令和2年)

	15歳以上人口(人)	労働力人口(人)	労働力率(%)
板付 校区	13,491	8,102	69.4
男性	6,477	4,404	80.0
女性	7,014	3,698	60.0
博多区	204,752	121,220	72.2
男性	97,708	62,781	80.3
女性	107,044	58,439	65.1
福岡市	1,329,228	747,715	65.5
男性	616,015	386,824	74.4
女性	713,213	360,891	58.0

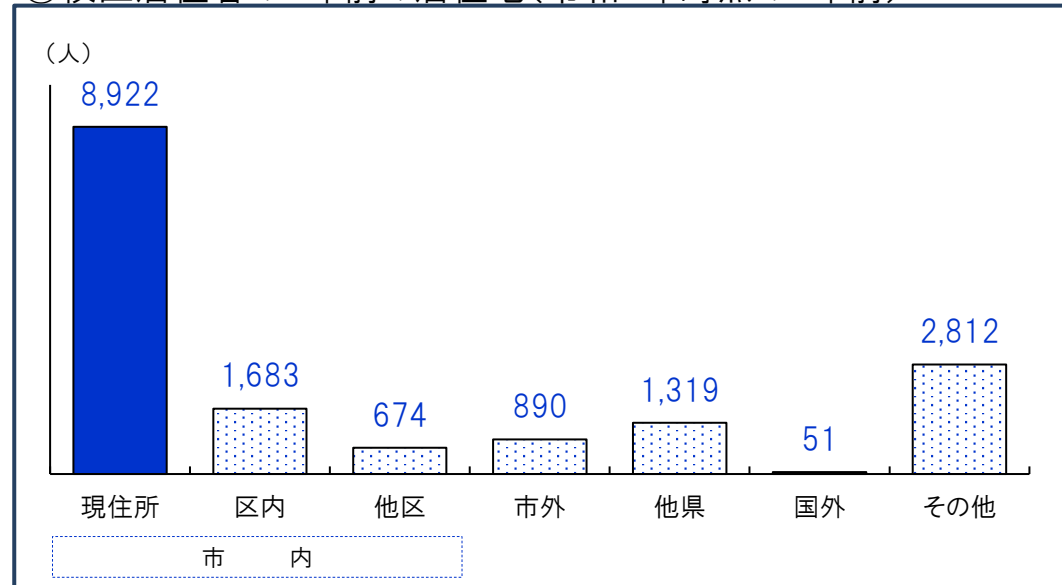
労働力率…15歳以上人口に占める「労働力人口」の割合  
\*労働力状態「不詳」を除いた割合



①校区の地域別転出・転入者数(令和4年度)



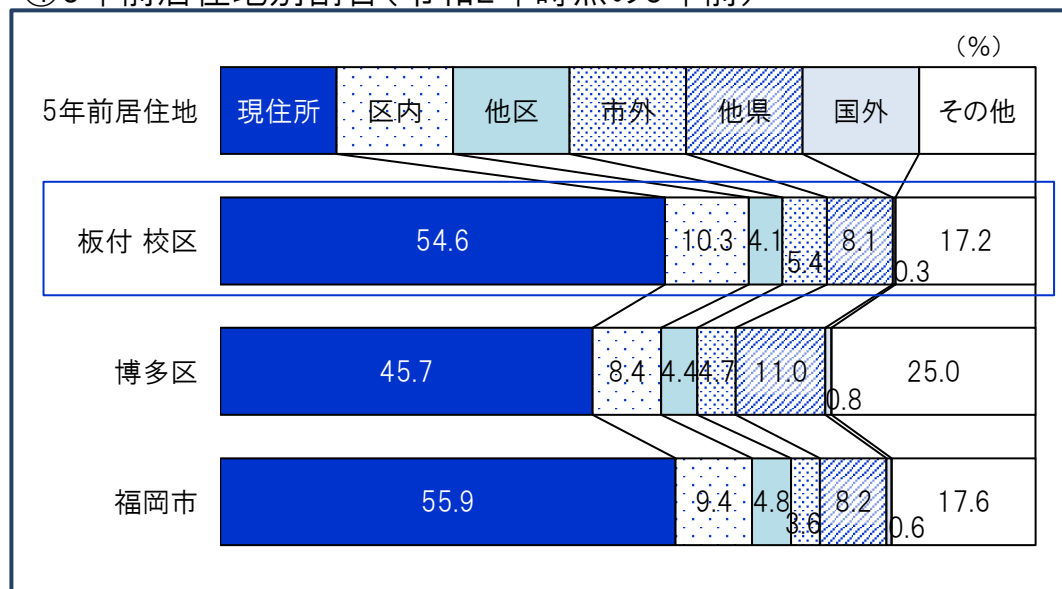
③校区居住者の5年前の居住地(令和2年時点の5年前)



②転入者数合計と割合(令和4年度)

	転入者計		転入者内訳(%)		
	(人)	人口比	区内	他区	市外
板付 校区	1,973	12.1%	30.1	15.2	54.7
うち市外	1,080	6.6%			
博多区	40,589	17.0%	25.8	18.7	55.5
うち市外	22,541	9.5%			
福岡市	188,909	12.0%	31.3	20.9	47.8
うち市外	90,283	5.7%			

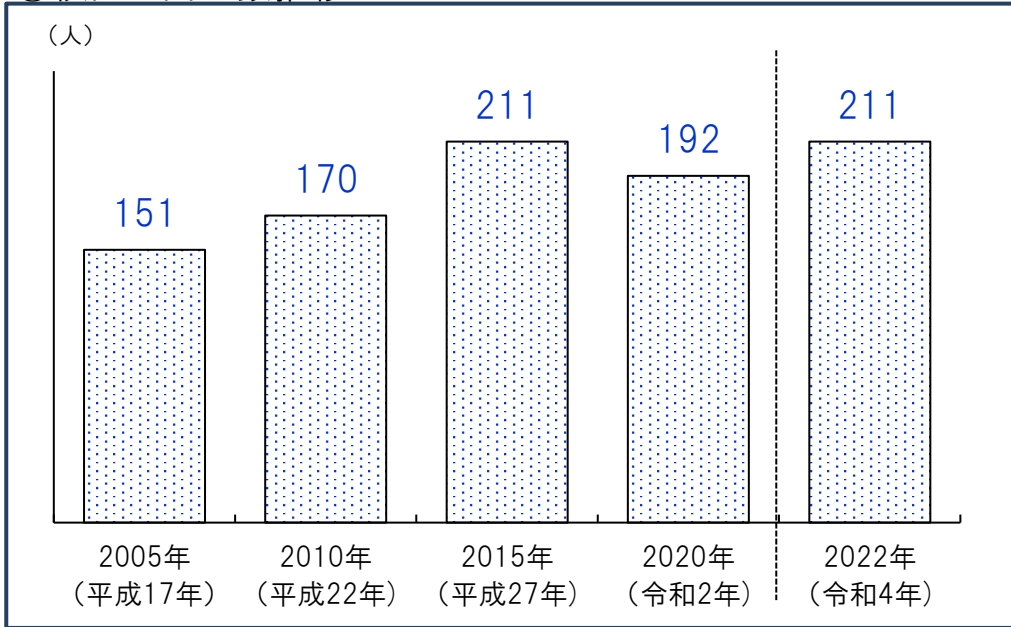
④5年前居住地別割合(令和2年時点の5年前)



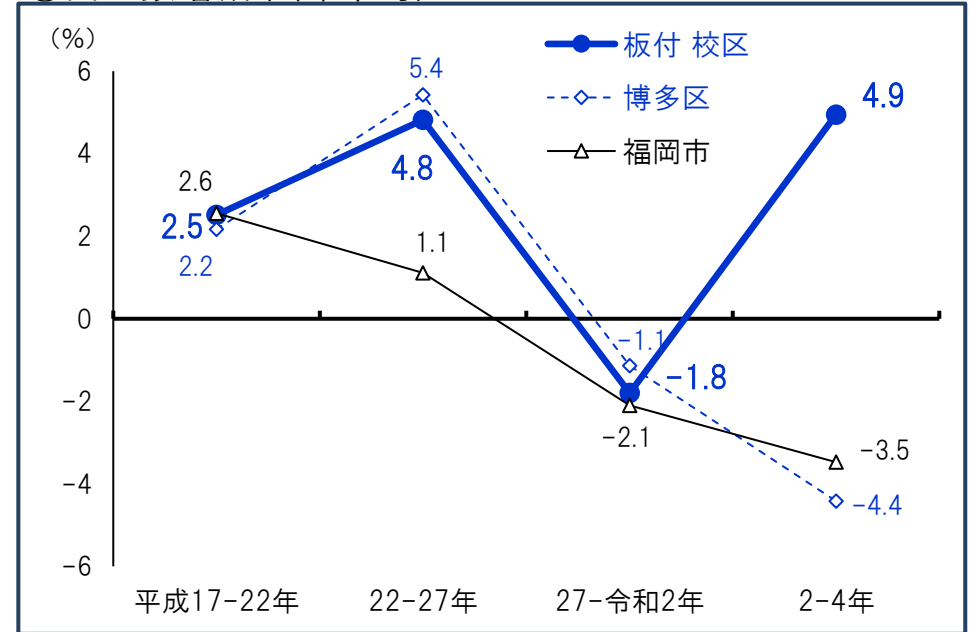
\*5年前居住地「その他」は5年内出生者、不詳等

資料:①②福岡市住民基本台帳、③④国勢調査(総務省)

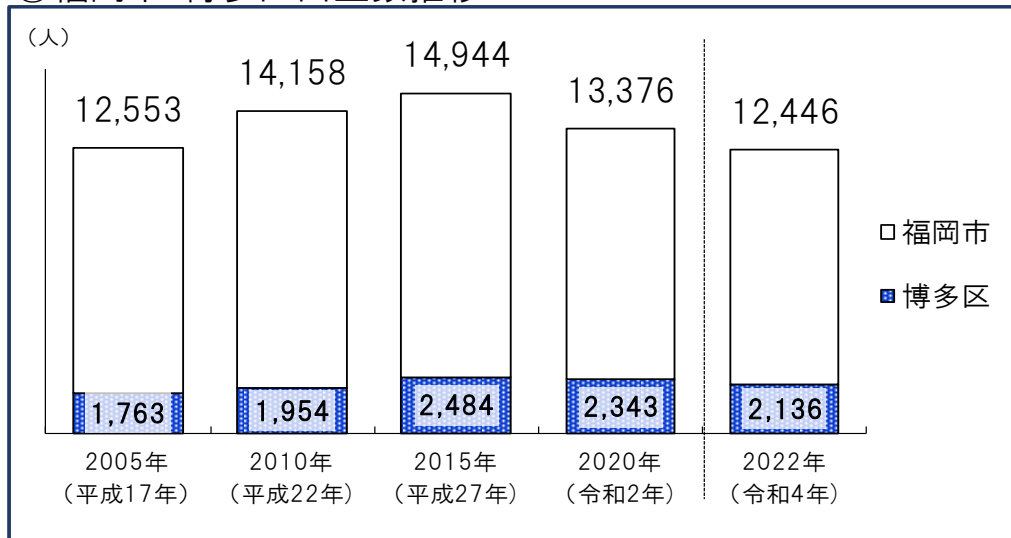
①校区の出生数推移



③出生数増減率(年平均)



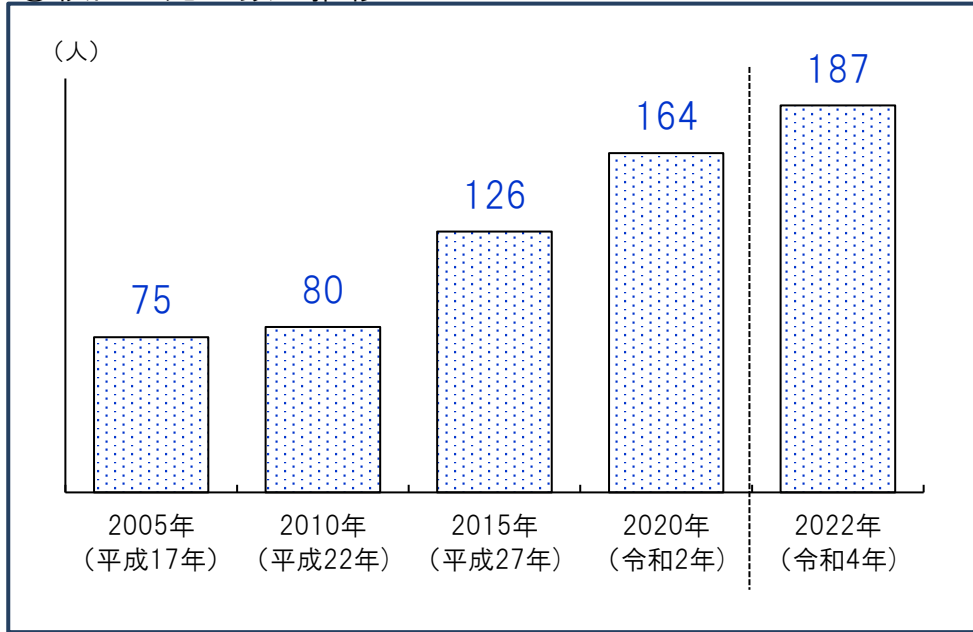
②福岡市・博多区出生数推移



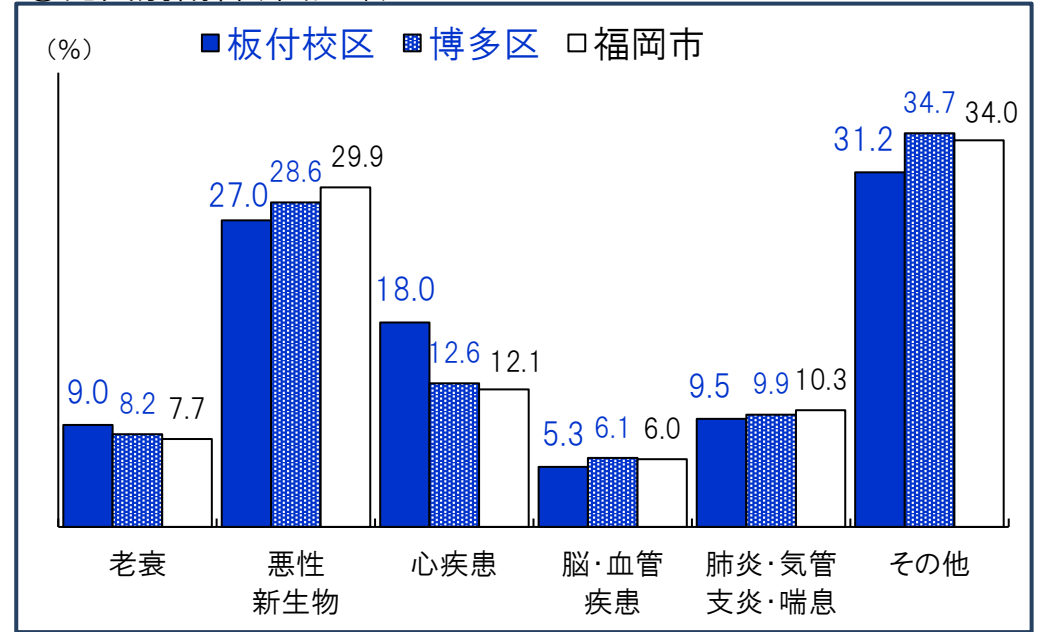
④人口千人あたり出生数の推移

	2005年 (平成17年)	2010年 (平成22年)	2015年 (平成27年)	2020年 (令和2年)	2022年 (令和4年)
板付 校区人口千人あたり出生数	11.0	11.8	13.7	11.8	13.0
博多区人口千人あたり出生数	9.8	9.7	11.4	10.0	9.0
福岡市人口千人あたり出生数	9.3	9.9	10.1	8.6	7.9

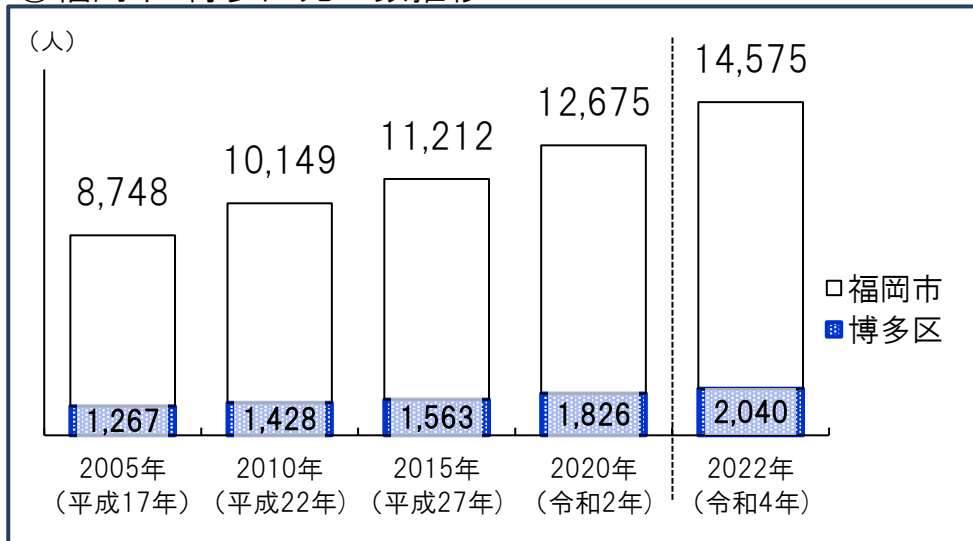
①校区の死亡数の推移



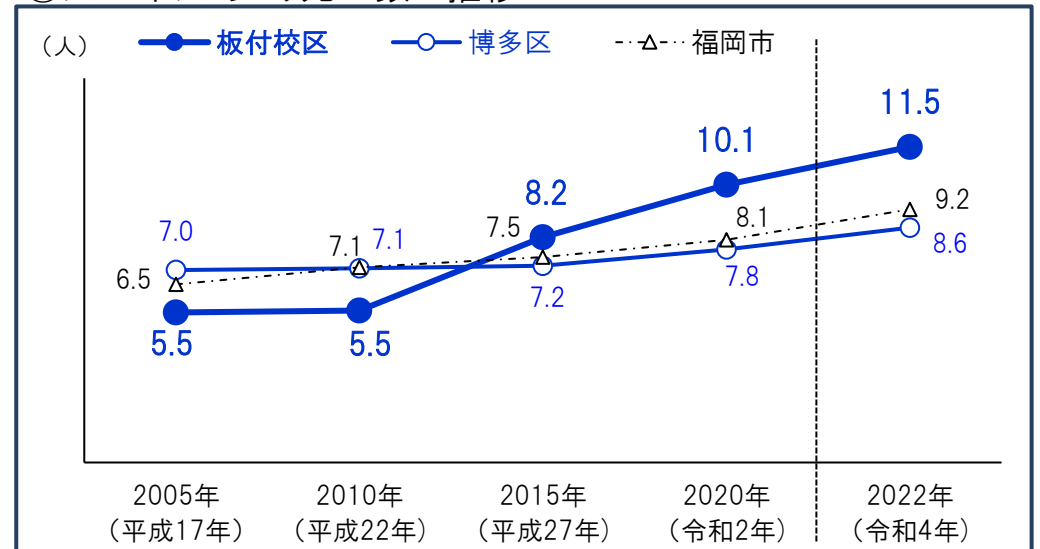
③死因別割合(令和3年)



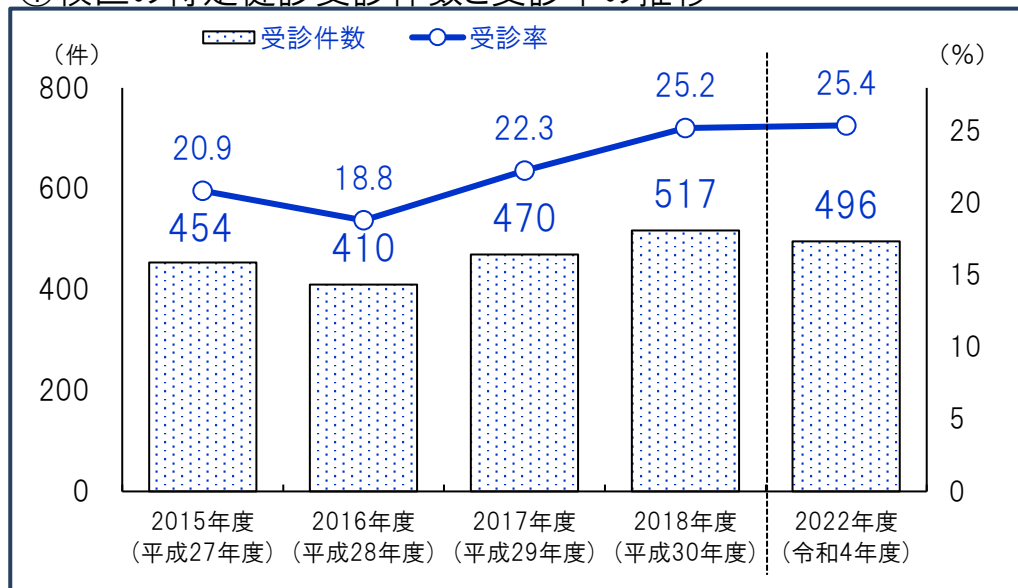
②福岡市・博多区死亡数推移



④人口千人あたり死亡数の推移



①校区の特定健診受診件数と受診率の推移



受診件数は実績ベース

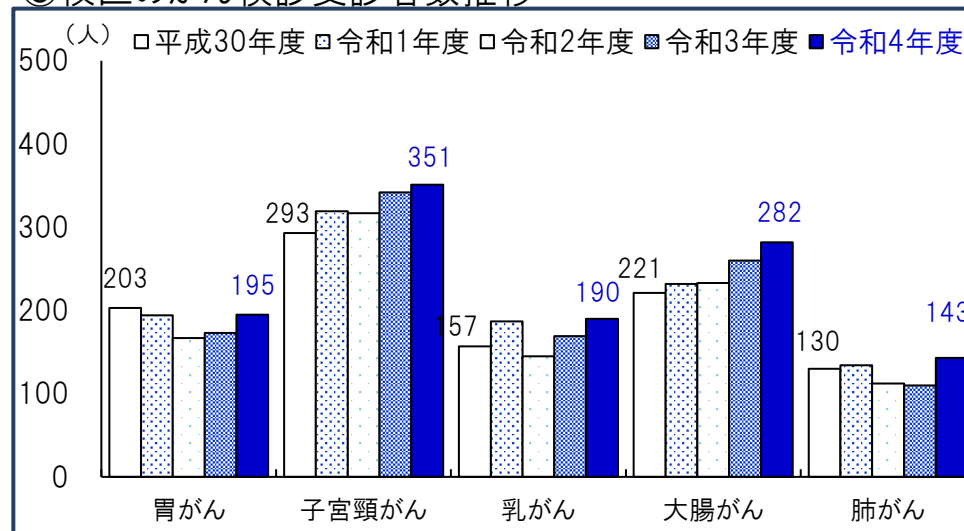
(人・件・%)

②特定健診受診状況

		2015年度 (平成27年度)	2016年度 (平成28年度)	2017年度 (平成29年度)	2018年度 (平成30年度)	2022年度 (令和4年度)
板付校区	対象者数	2,176	2,180	2,111	2,051	1,953
	受診件数	454	410	470	517	496
	受診率	20.9	18.8	22.3	25.2	25.4
博多区	対象者数	31,177	30,838	29,982	28,581	28,145
	受診件数	5,458	5,631	6,262	6,635	6,600
	受診率	17.5	18.3	20.9	23.2	23.4
福岡市	対象者数	229,392	226,046	220,181	211,508	208,704
	受診件数	47,700	49,830	54,276	56,553	55,804
	受診率	20.8	22.0	24.7	26.7	26.7

\*特定健診…メタボリックシンドロームに着目した生活習慣病予防のための健康診査で、その該当者及び予備群を減少させることを目的としています。対象…福岡市国民健康保険に加入している40歳～74歳の方。

③校区のがん検診受診者数推移



④がん検診受診者数

		2018年度 (平成30年度)	2019年度 (令和1年度)	2020年度 (令和2年度)	2021年度 (令和3年度)	2022年度 (令和4年度)
胃がん	板付校区	203	194	167	173	195
	博多区	2,820	2,335	2,148	2,396	2,635
	福岡市	28,529	24,713	23,318	25,076	27,254
子宮頸がん	板付校区	293	319	317	342	351
	博多区	6,234	6,320	5,710	7,113	6,500
	福岡市	48,048	49,504	47,894	55,642	51,752
乳がん	板付校区	157	187	145	169	190
	博多区	2,371	2,409	2,058	2,685	2,732
	福岡市	18,980	19,396	16,358	21,291	21,219
大腸がん	板付校区	221	232	233	260	282
	博多区	3,502	3,507	3,094	3,733	4,008
	福岡市	34,094	34,120	30,609	36,379	38,137
肺がん	板付校区	130	134	112	110	143
	博多区	1,911	1,805	1,341	1,670	1,980
	福岡市	15,057	14,759	10,850	14,322	16,417

資料：福岡市保健福祉局

## ①校区の医療機関

No.	機関名	区分	診療科	所在地
1	平橋内科医院	一般診療所	内科 消化器科 循環器科 小児科 肝臓内科	板付7-2-1
2	医療法人響会にしやま内科	一般診療所	内科 胃腸内科 内視鏡内科 消化器内科	麦野4-4-6
3	かきの脳神経外科・内科クリニック	一般診療所	内科 脳神経外科 糖尿病内科	麦野6-22-11
4	まつうら整形外科	一般診療所	リウマチ科 整形外科 リハビリテーション科	麦野6-22-10
5	医療法人石橋内科医院	一般診療所	内科 消化器科	麦野5-1-10
6	重松内科医院	一般診療所	内科 循環器内科 胃腸内科	麦野4-32-15
7	医療法人石田内科循環器科医院	一般診療所	内科 循環器科	麦野1-29-15
8	みのだ内科クリニック	一般診療所	内科 消化器内科	東雲町2-3-26
9	いかりアレルギーこどものクリニック	一般診療所	アレルギー科 小児科	東雲町2-3-25
10	よしやま眼科	一般診療所	眼科	東雲町2-3-24
11	ごんどう外科胃腸科クリニック	一般診療所	外科 整形外科 リハビリテーション科 漢方内科	東雲町2-1-18
12	介護老人福祉施設アットホーム諸岡医務室	一般診療所	内科	諸岡2-13-32
13	ゆうほくクリニック	一般診療所	内科 外科 胃腸内科 肛門外科 消化器内科	諸岡2-13-27
14	医療法人くらおかしょうこどもクリニック	一般診療所	小児科	諸岡2-13-26
15	おおた内科泌尿器科クリニック	一般診療所	内科 皮膚科 泌尿器科	諸岡1-23-21
16	たかの整形外科クリニック	一般診療所	内科 リウマチ科 整形外科 リハビリテーション科	諸岡1-23-20
17	森田レディースクリニック	一般診療所	産科 婦人科	諸岡1-23-19
18	医療法人えいこう眼科開星堂諸岡診療所	一般診療所	眼科	諸岡1-23-14

## ②校区の福祉施設等-1

No.	施設名	種別	所在地
1	ニチイケアセンター麦野	認知症グループホーム	麦野3-15-22
2	特別養護老人ホームりんごの家	地域密着型特別養護老人ホーム	井相田3-8-1
3	介護老人福祉施設アットホーム諸岡	特別養護老人ホーム	諸岡2-13-32
4	さわやかいそだ館	住宅型有料老人ホーム	井相田3-3-18
5	住宅型有料老人ホームひょうたん島	住宅型有料老人ホーム	諸岡1-21-48
6	すまいる家むぎの	住宅型有料老人ホーム	麦野2-17-14
7	プライマリケアホームひゅうが博多麦野	住宅型有料老人ホーム	麦野2-22-20
8	さくら2号館	住宅型有料老人ホーム	麦野3-10-25

## ②校区の福祉施設等-2

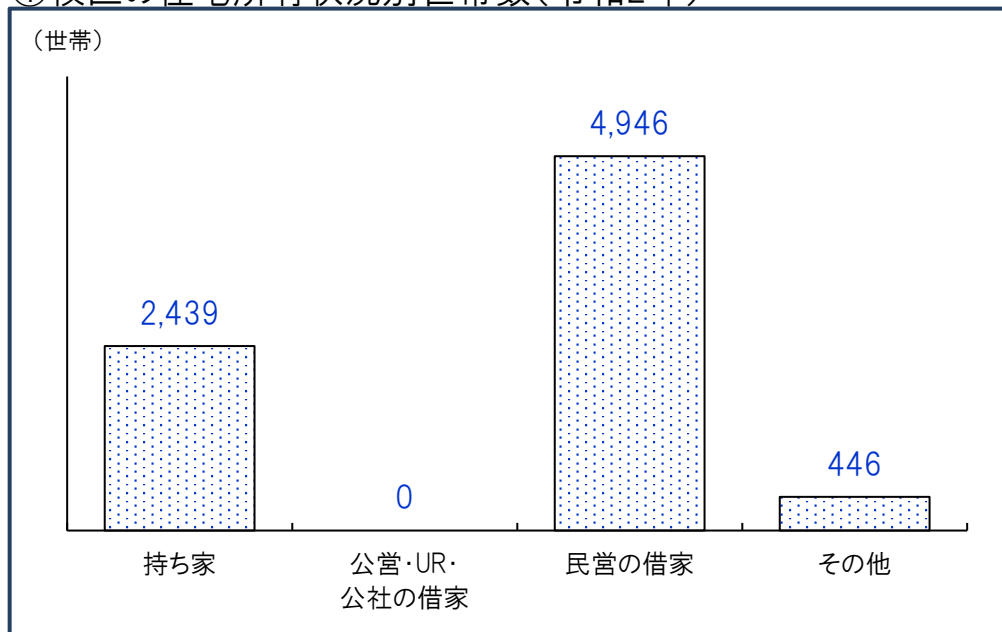
No.	施設名	種別	所在地
9	桜花の宴悠愛	住宅型有料老人ホーム	麦野3-16-30
10	住宅型有料老人ホームサンホームさくら	住宅型有料老人ホーム	麦野4-33-24
11	あっとほ〜む麦野	住宅型有料老人ホーム	麦野2-17-14
12	サービス付き高齢者向け住宅 想美	サービス付き高齢者向け住宅	諸岡1-24-25
13	マイケアすずらん	障がい福祉サービス事業所	板付7-8-23-101
14	ヘルパーステーション花・花	障がい福祉サービス事業所	麦野4-36-9-101
15	アップルハート博多ケアセンター	障がい福祉サービス事業所	諸岡1-23-5 諸岡店舗
16	さわやかヘルパーステーションいそうだ	障がい福祉サービス事業所	井相田3-3-18
17	相模ゴム工業株式会社福岡営業所	障がい福祉サービス事業所	諸岡2-4-6-101
18	訪問介護事業所しん心	障がい福祉サービス事業所	麦野4-36-30-403 エルシャトー南福岡
19	そよかぜホーム	障がい福祉サービス事業所	板付7-9-43
20	ベルウッド麦野	障がい福祉サービス事業所	麦野2-10-8
21	グループホームつきうさぎ	障がい福祉サービス事業所	麦野4-6-14
22	かけはし	障がい福祉サービス事業所	麦野6-13-6
23	児童発達支援センターこだま	障がい福祉サービス事業所	井相田2-2-10
24	アップルハート博多相談支援センター	障がい福祉サービス事業所	諸岡1-23-5 諸岡店舗

## ③いきいきセンターふくおか(福岡市地域包括支援センター)

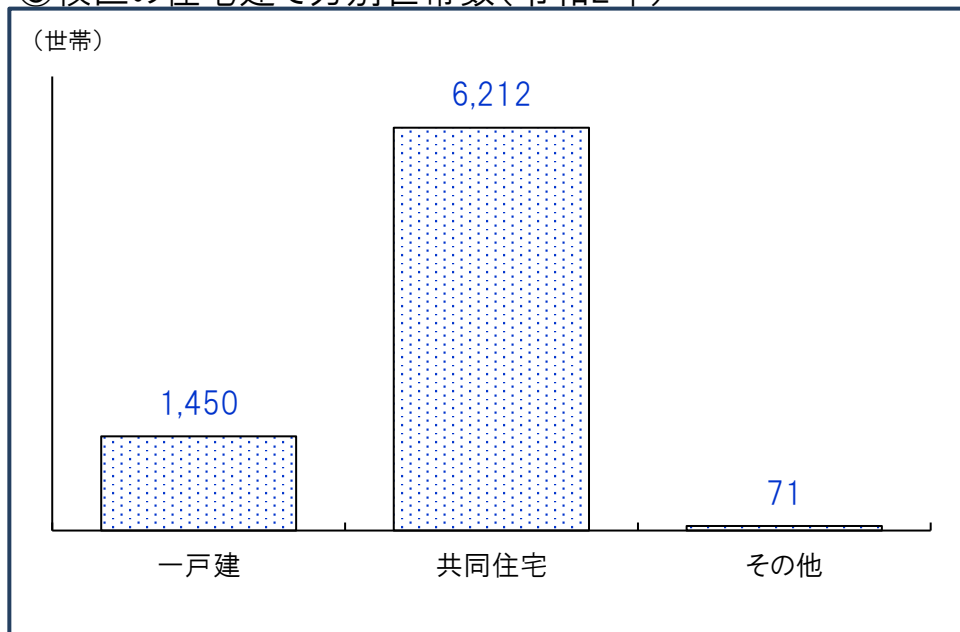
施設名	所在地(右図参照)	電話番号
いきいきセンターふくおか 博多第5	諸岡2-5-5	592-8011




①校区の住宅所有状況別世帯数(令和2年)




③校区の住宅建て方別世帯数(令和2年)



②住宅所有状況別世帯数割合(令和2年)



④住宅建て方別世帯数割合(令和2年)



①校区の産業大分類別従業者数・事業所数(令和3年)

産業分類	事業所数	従業者数(人)
農 林 漁 業	1	4
鉱業, 採石業砂利採取業	0	0
建 設 業	97	1,128
製 造 業	49	862
電 気 ・ ガ ス 熱 供 給 ・ 水 道 業	0	0
情 報 通 信 業	4	50
運 輸 便 業 郵 便 業	27	985
卸 売 業 小 金 融 業	241	2,410
保 険 業	11	159
不 動 産 業 物 品 賃 貸 業	66	276
学 術 研 究 , 専 門 技 術 サ ー ビ ス 業	46	376
宿 泊 業 , 飲 食 業 サ ー ビ ス 業	46	309
生 活 関 連 サ ー ビ ス 業 娯 楽 業	45	210
教 育 , 学 習 業 支 援 業	20	226
医 療 , 福 祉	79	900
複 合 サ ー ビ ス	4	31
サ ー ビ ス 業 ( 他 )	43	351
公 務	0	0

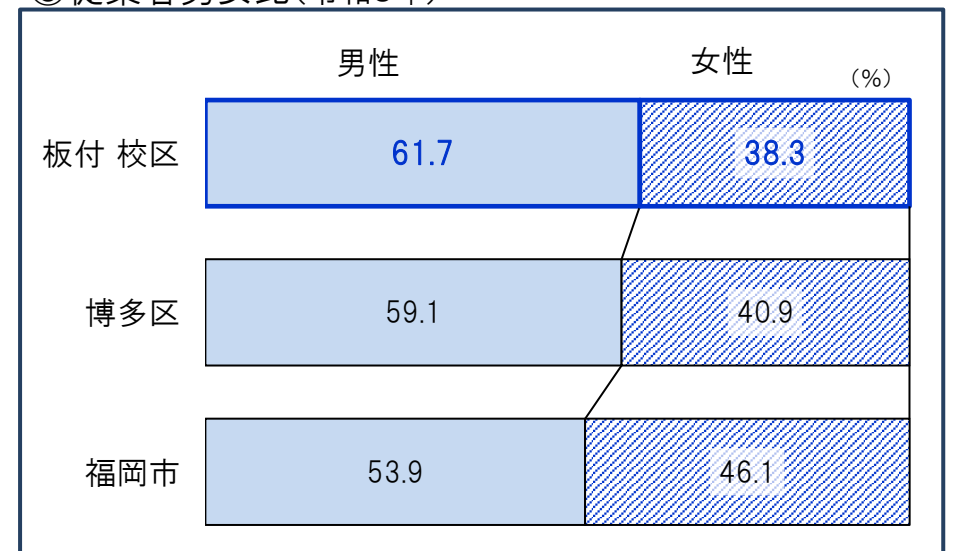
\*「従業者」とは、校区在住・非在住に関わらず校区内の事業所で従業している人です。

②事業所・男女別従業者数(令和3年) (人)

	事業所 総数	従業者 総数	性別	
			男性	女性
板付 校区	779	8,277	5,076	3,150
博多区	22,657	352,920	207,128	143,416
福岡市	75,779	967,803	518,394	442,569

\*従業者総数は性別不詳含む

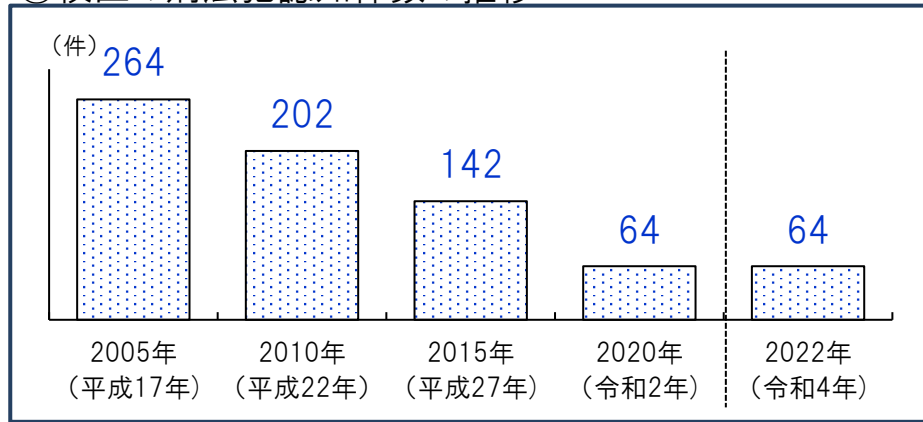
③従業者男女比(令和3年)



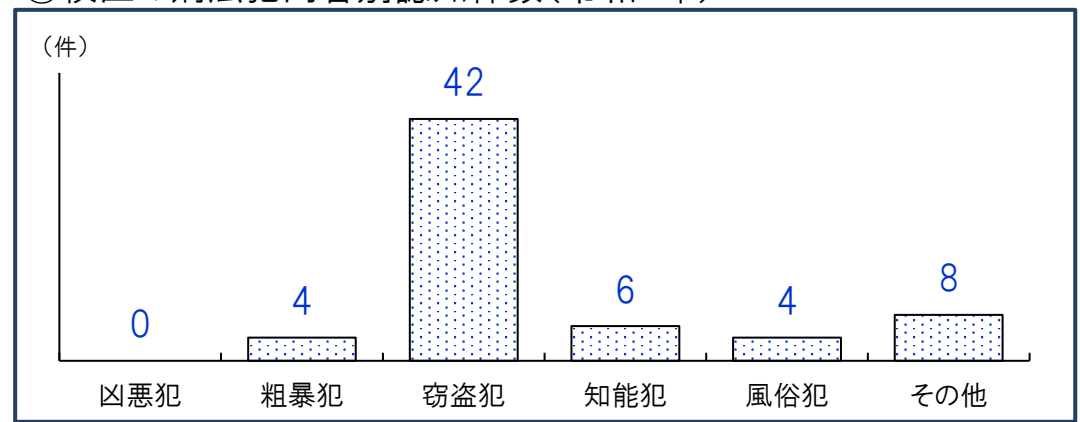
\*不詳除く割合



①校区の刑法犯認知件数の推移



③校区の刑法犯内容別認知件数(令和4年)



②人口千人あたり刑法犯認知件数(計・推移) (件)

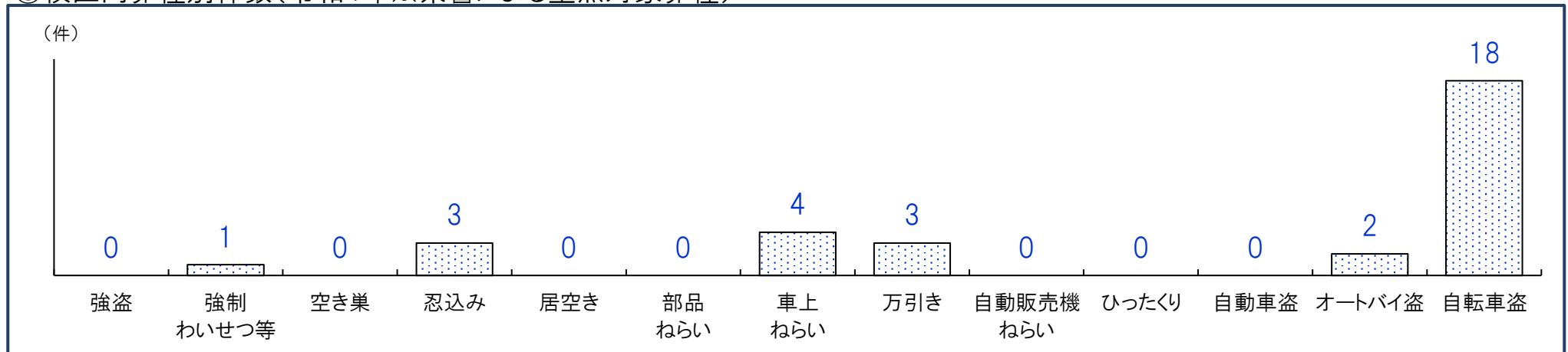
	2005年 (平成17年)	2010年 (平成22年)	2015年 (平成27年)	2020年 (令和2年)	2022年 (令和4年)
板付 校区	19.2	14.0	9.2	3.9	3.9
博多区	42.3	27.1	18.8	11.0	10.8
福岡市	27.6	19.6	13.4	6.9	7.3

④人口千人あたり刑法犯認知件数(内容別・令和4年) (件)

	凶悪犯	粗暴犯	窃盗犯	知能犯	風俗犯	その他
板付 校区	0.00	0.25	2.58	0.37	0.25	0.49
博多区	0.08	1.02	7.94	0.34	0.17	1.29
福岡市	0.04	0.68	5.25	0.27	0.09	0.93

\*凶悪犯…殺人・強盗・放火・強姦、粗暴犯…暴行・脅迫・恐喝等、窃盗犯…空き巣・自転車盗・車上ねらい等、知能犯…詐欺・横領・通貨偽造等、風俗犯…賭博・強制わいせつ・公然わいせつ等、その他…占有離脱物横領・器物損壊等

⑤校区内罪種別件数(令和4年※県警による重点対象罪種)



重点対象罪種…県下で特に発生件数が多く、市民の体感治安に大きく影響する街頭犯罪を中心とした罪種

板付 校区 自治協議会

事務局・板付公民館内

麦野1丁目29-12

電話:092-581-1117

構成団体

1	自治会連合会(20町内会)
2	社会福祉協議会
3	民生委員児童委員協議会
4	男女共同参画協議会
5	子ども会育成連合会
6	青少年育成連合会
7	体育協会
8	更生保護女性会
9	いきいきクラブ連合会
10	子どもを守ろう隊
11	板付小学校PTA
12	板付中学校PTA
13	自主防災会
14	心のかよう町 板付(人権尊重推進協議会)
15	博多消防団板付分団
16	保護司会
17	少年補導員
18	衛生連合会



①自治協議会の主要行事

時期	行事	時期	行事
10月	校区体育祭	月1回	夢カフェ
10月	校区文化祭	月1回	板付歩こう会
11月	防災訓練	通年	青パト車パトロール巡回

②自治協議会の事業内容

事業項目	事業内容
安全・安心	①交通安全 祝1年生祝(交通定規)、ストップマーク、のぼり旗 ②防災 防災訓練、防災委員研修、防災用品等整備 ③防犯 年末夜警、青パト巡回、毎週火曜日見守り
子ども	④子どもの健全育成・非行防止 違反広告物撤去・パトロール、薬物乱用防止教室、ふれあい事業(もちつき大会、ピガーズ)、委員研修講習会・委員研修、小学生ドッチボール大会、小・中学生ジュニアリーダー研修会 他
環境	⑤環境美化 校区一斉清掃 ⑥ごみ減量・リサイクル推進
健康	⑦健康づくり 母子巡回相談、食進会、健康づくり教室、弥生学級バスハイク ⑧集団献血
スポーツ	⑨スポーツ・レクレーション 壮年ソフトボール大会、婦人バレーボール大会、インディアカ大会、校区体育祭、ファミリーバドミントン大会
男女共同参画	⑩男女共同参画 校区外視察研修、委員研修講習会、委員研修(味噌づくり)、広報誌作成
その他の 公益的事業	◆校区文化祭 校区での文化祭開催 ◆夢カフェ歩こう会事業 歩こう会、夢カフェ

③校区の交流サロン

名称	活動日時・場所	活動内容・特色等
ふれあいサロン 板付	第2火曜 13:30~15:30 板付公民館	体操、レクリエーション、茶話会
わくわくクラブ	第4月曜 9:30~12:00 諸岡3丁目会館	体操、ゲーム、スポーツ、茶話会、レクリエーション
午後の茶話会	第2金曜 13:30~15:30 麦野1丁目会館	健康体操、脳トレ、レクリエーション、茶話会
笑和サロン	第4水曜 10:00~12:00 板付会館	健康体操、健康チェック、脳トレ、レクリエーション、茶話会
楽楽サロン	第3月曜 10:00~12:00 諸岡町会館	体操、レクリエーション、歌唱、茶話会

④校区の子育て交流サロン・育児サークル等

名称	活動日時	場所
子育て交流サロン 子育てふれあいサロン	第2・4水曜 10:00~12:00	板付公民館
育児サークル Bear KIDS(博多区全体)	月4回 13:30~16:00	博多市民センター
育児サークル こっこくらぶ	第1・3・5金曜 10:30~12:30	板付公民館

公民館

<b>板付 公民館</b>	所在地：麦野1丁目29-12 公民館情報： <a href="https://gakushu.city.fukuoka.lg.jp/center/detail/bd397daf-10e1-4060-9edf-7fb662d471e7">https://gakushu.city.fukuoka.lg.jp/center/detail/bd397daf-10e1-4060-9edf-7fb662d471e7</a>	電話：092-581-1117	FAX:092-581-2455
---------------	--	-----------------	------------------

①校区の公共施設・学校等

No.	名称	所在地
1	板付小学校	麦野2-3-1
2	板付中学校	井相田2-1-20
3	博多とみひろ保育園(保育所)	麦野5-12-7
4	第2雑餉隈保育園(小規模保育事業所)	麦野6-10-4
5	雑餉隈保育園(保育所)	麦野6-20-8
6	つくし保育園(保育所)	板付7-3-16
7	福岡雑餉隈郵便局	麦野4-36-25
8	福岡市埋蔵文化財センター	井相田2-1-94
9	いきいきセンターふくおか博多第5(地域包括支援センター)	諸岡2-5-5

②校区の商店街組合

No.	名称	所在地・電話番号等
1	駅前麦野商店街会	麦野6

※所在地・電話番号等は不動産情報サイト「ふれんず」内の「あ・きてん福岡」掲載情報です。

③校区の公園

No.	名称	種別・面積	所在地
1	那珂公園	街区・1,254㎡	麦野2-11-8
2	麦野北公園	街区・1,560㎡	麦野5-2-37
3	井相田公園	街区・2,050㎡	井相田3-6-3 外
4	諸岡公園	街区・2,111㎡	諸岡2-10-4
5	板付南公園	街区・1,000㎡	板付7-3-18
6	諸岡北公園	街区・1,306㎡	諸岡1-17-30
7	麦野南公園	街区・1,055㎡	麦野4-26-75
8	板付中公園	街区・1,242㎡	板付6-8-6
9	麦野一丁目公園	幼児・586㎡	麦野1-18
10	新麦野公園	幼児・379㎡	麦野4-24-7
11	麦野東公園	幼児・526㎡	麦野6-12-2 外
12	麦野1号公園	幼児・130㎡	麦野5-5-79
13	板付1号公園	幼児・522㎡	板付7-8-112
14	麦野2号公園	幼児・126㎡	麦野3-10-12
15	那珂1号公園	都市緑地・360㎡	麦野1-12-1
16	那珂2号公園	都市緑地・124㎡	麦野1-25
17	那珂3号公園	都市緑地・401㎡	麦野4-1
18	那珂4号公園	都市緑地・230㎡	麦野4-5-1
19	那珂5号公園	都市緑地・202㎡	麦野4-6-1
20	那珂6号公園	都市緑地・101㎡	麦野4-3-8

④校区の史跡・文化財

No.	名称	区分	所在地	概要
1	福岡市埋蔵文化財センター	その他	井相田2-1-94	市内遺跡の発掘調査で出土した遺物や記録類などを整理・収蔵保管し、保存処理や調査研究を行う施設です。展示室には遺跡の発見や発掘、研究方法など埋蔵文化財に関する仕事の流れを、多くの遺物を用いてわかりやすく展示しています。また、定期的に市民向けの考古学講座や小・中学校を対象に出前授業を行っています。

校区内避難所等				浸水	土砂	高潮	津波	地震
23	板付小学校	麦野2丁目3-1	581-0072	収容地区	○	○	○	○
24	板付中学校	井相田2丁目1-20	575-1791	収容地区	②	○	○	○
32	板付会館	麦野1丁目1-5	573-4687	一時	○	○	○	○
33	板付公民館	麦野1丁目29-12	581-1117	一時	○	○	○	○
23	板付中公園	板付6丁目		地区	×	○	○	○
15	麦野交番	麦野6丁目2-1	412-0110	交番				

凡例(災害種別毎の指定緊急避難場所・指定避難所の指定)

- : 使用可
- ②: 2階以上使用可(学校は、校舎2階以上)
- ③: 3階以上使用可(学校は、校舎3階以上)
- ×: 使用不可

凡例	
	区境
	校区境
	公園
	広域避難場所
	アンダーパス
	区役所
	消防署(出張所)
	警察署・交番
	学校
	病院
	サイレン
	避難場所
	一時避難所
	収容避難所

