

舞松原校区 データ集

私たちが住むまちを、もっと知るための



令和6年3月

目

校区の概要

- 1 校区の概要・位置 ----- (1)

人口・世帯数

- 2 人口・世帯数 ----- (2)
- 3 人口の構成 ----- (3)
- 4 高齢者・6歳未満の子どものいる世帯 ----- (4)
- 5 小学校児童数の推移 ----- (5)
- 6 労働力人口 ----- (6)
- 7 転出・転入者の状況 ----- (7)

福祉と健康

- 8 出生数と出生率 ----- (8)
- 9 死亡数と死亡率 ----- (9)
- 10 健(検)診受診状況 ----- (10)
- 11 医療・福祉施設等 ----- (11)

次

その他のデータ

- 12 住宅の所有・種類 ----- (12)
- 13 事業所・従業者数 ----- (13)
- 14 犯罪発生件数 ----- (14)

地域の団体と活動

- 15 自治協議会の関連団体 ----- (15)
- 16 自治協議会活動・その他校区内活動 ----- (16)

施設等の位置・マップ

- 17 施設・公園・文化財等 ----- (17)
- 18 防災マップ ----- (18)

舞松原 校区の概要

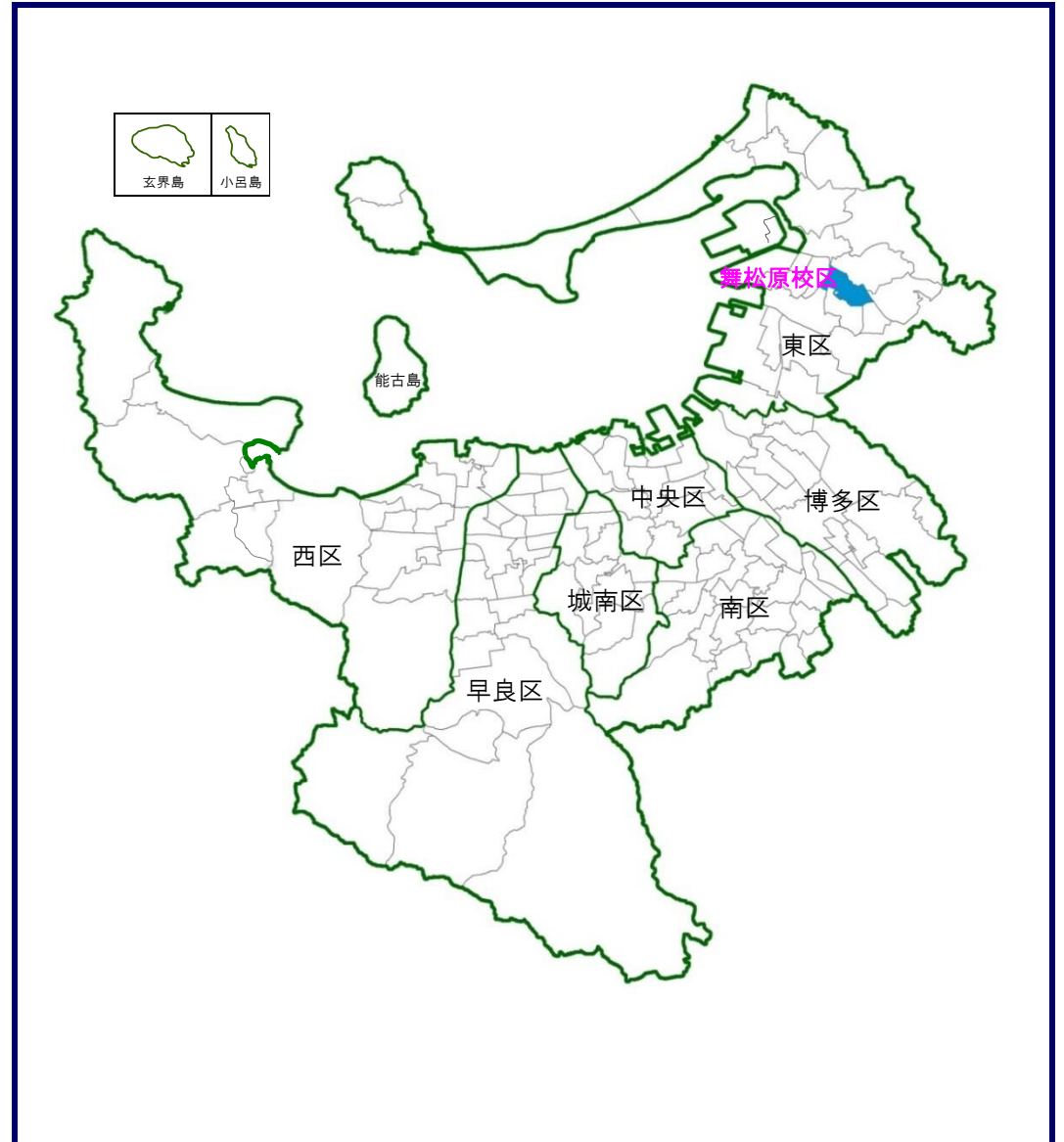


舞松原校区は、昭和52年に若宮校区から分離した校区です。校区の東側にはJR香椎線、西側にはJR鹿児島本線、西鉄貝塚線が走り、交通の利便性が高い地域で、東西に細長く、高所からは博多湾が遠望できる恵まれた環境の住宅地です。

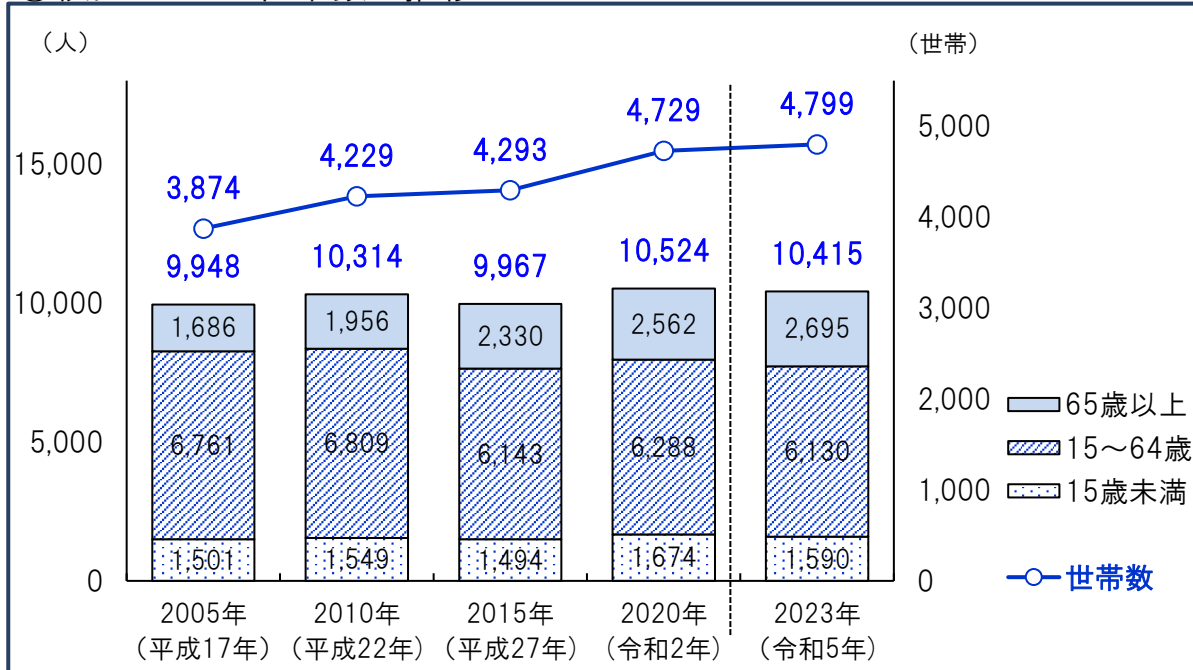
校区の西側に位置する水谷地区では、国道3号博多バイパスが整備され、香椎副都心土地区画整理事業に伴って、千早駅東側に新たな街並みが整備されています。

近年では、校区住民によるウォーキング大会や自然環境を守る活動、地域の子どもの安全を守る活動など、校区をあげて積極的なまちづくり活動が行われています。

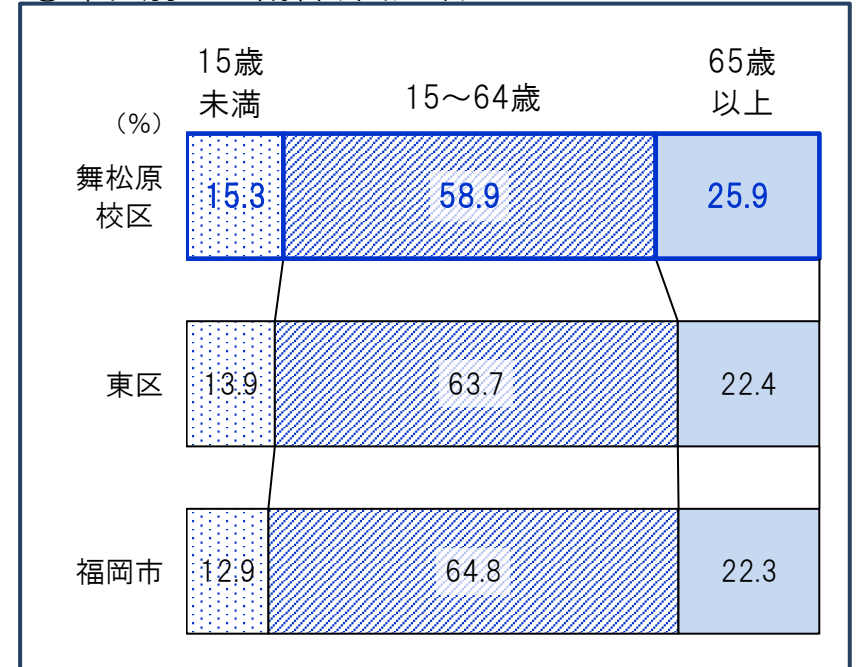
舞松原 校区の位置



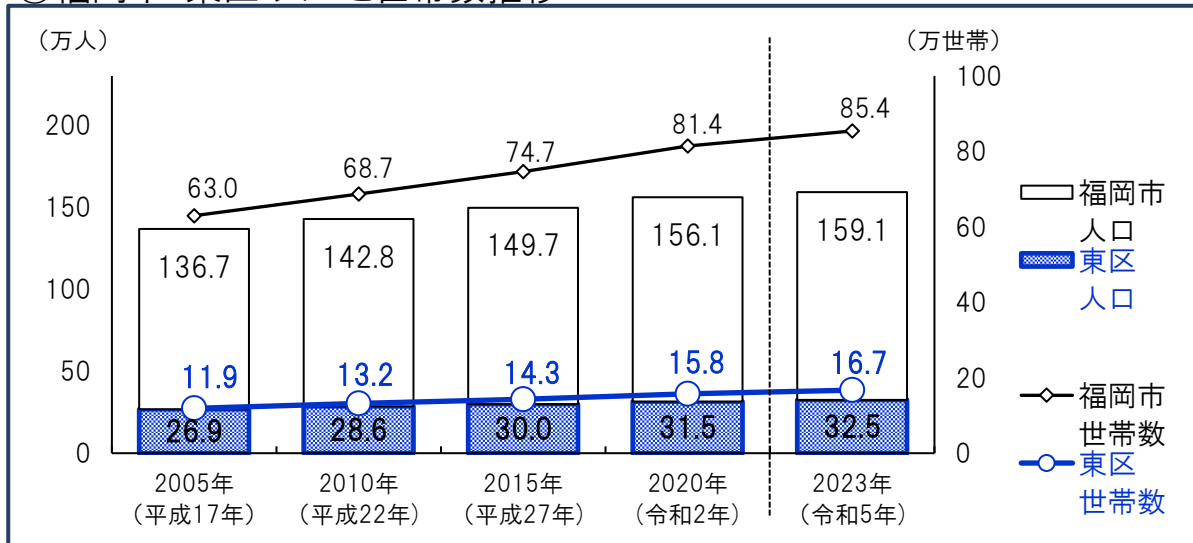
①校区の人口・世帯数の推移



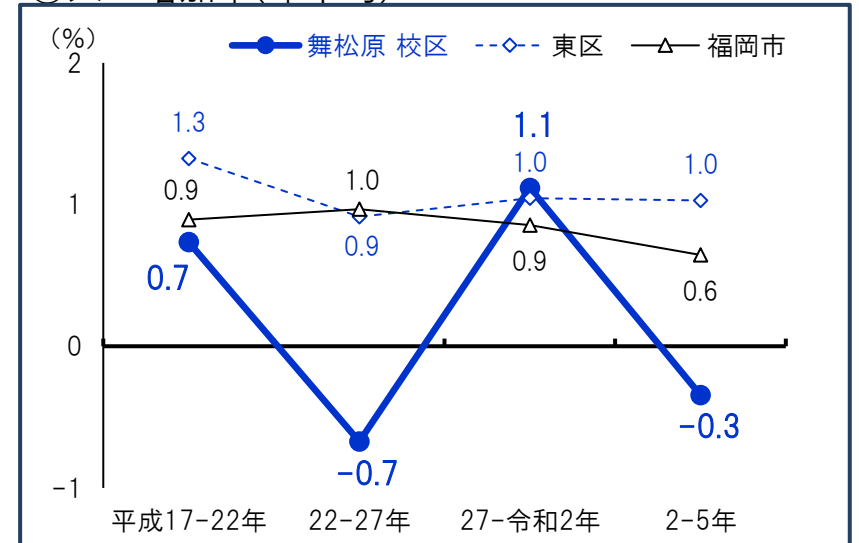
③年代別人口割合(令和5年)



②福岡市・東区 人口と世帯数推移

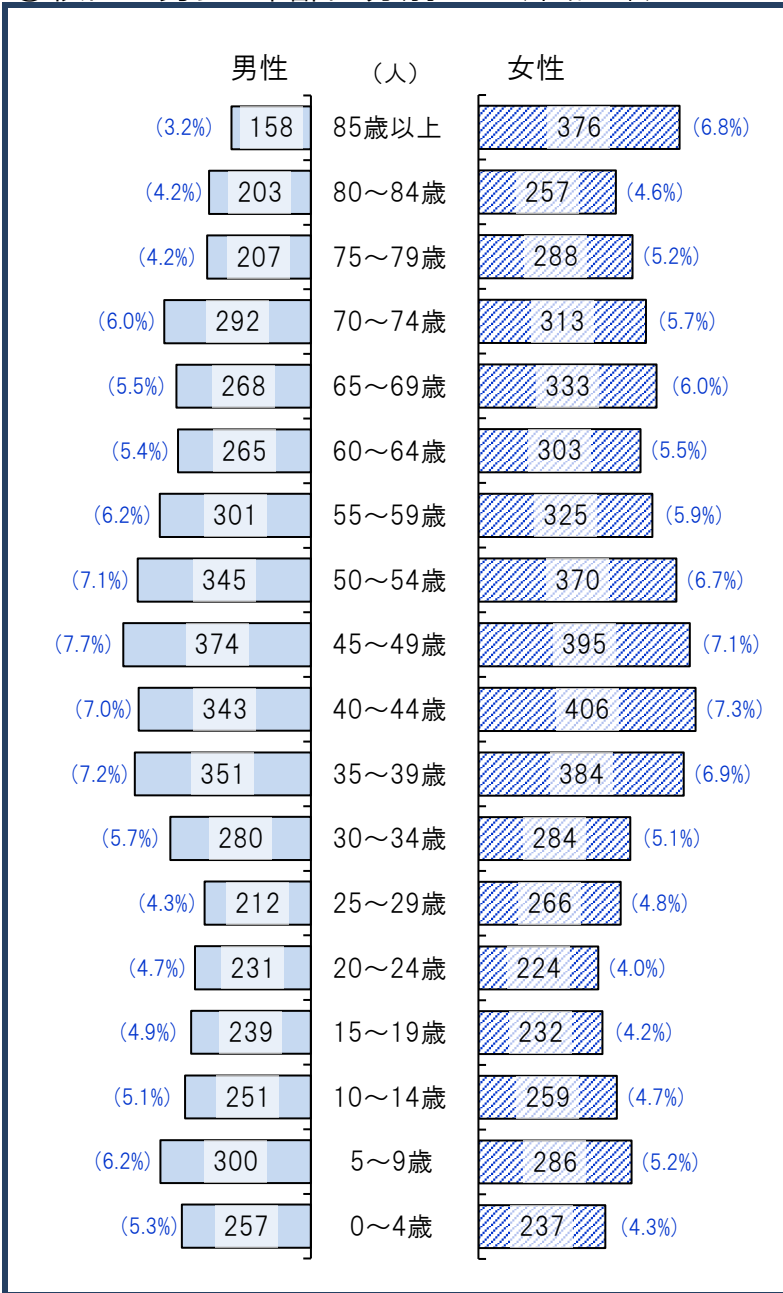


④人口増加率(年平均)

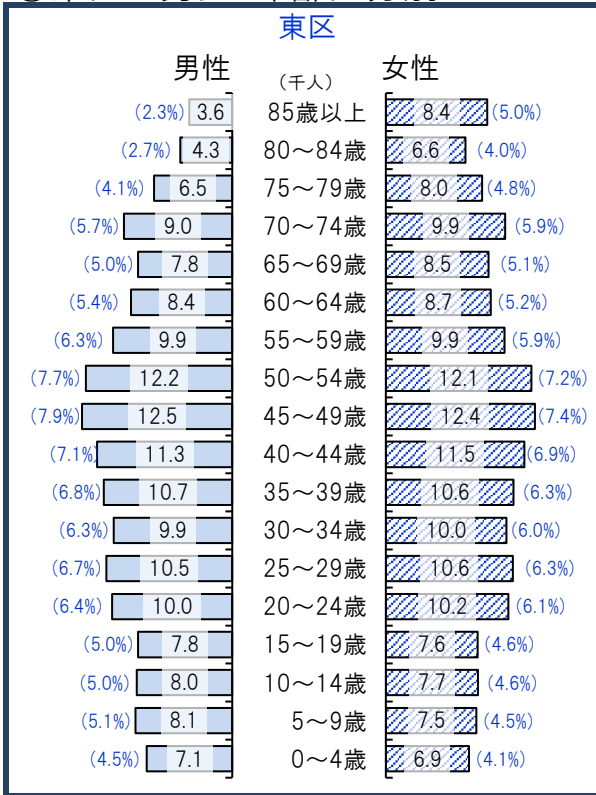


資料:福岡市住民基本台帳(各年9月末時点・校区は日本人のみ・平成27年以降の市・区は外国人含む)*住民票未登録者を含まないため国勢調査人口より少ない値となっています。


①校区の男女・年齢区分別人口(令和5年)



②東区の男女・年齢区分別人口



③福岡市の男女・年齢区分別人口



④高齢化の状況

65歳以上人口割合(%)	
舞松原 校区	25.9
東 区	22.4
福 岡 市	22.3
75歳以上人口割合(%)	
舞松原 校区	14.3
東 区	11.5
福 岡 市	11.5

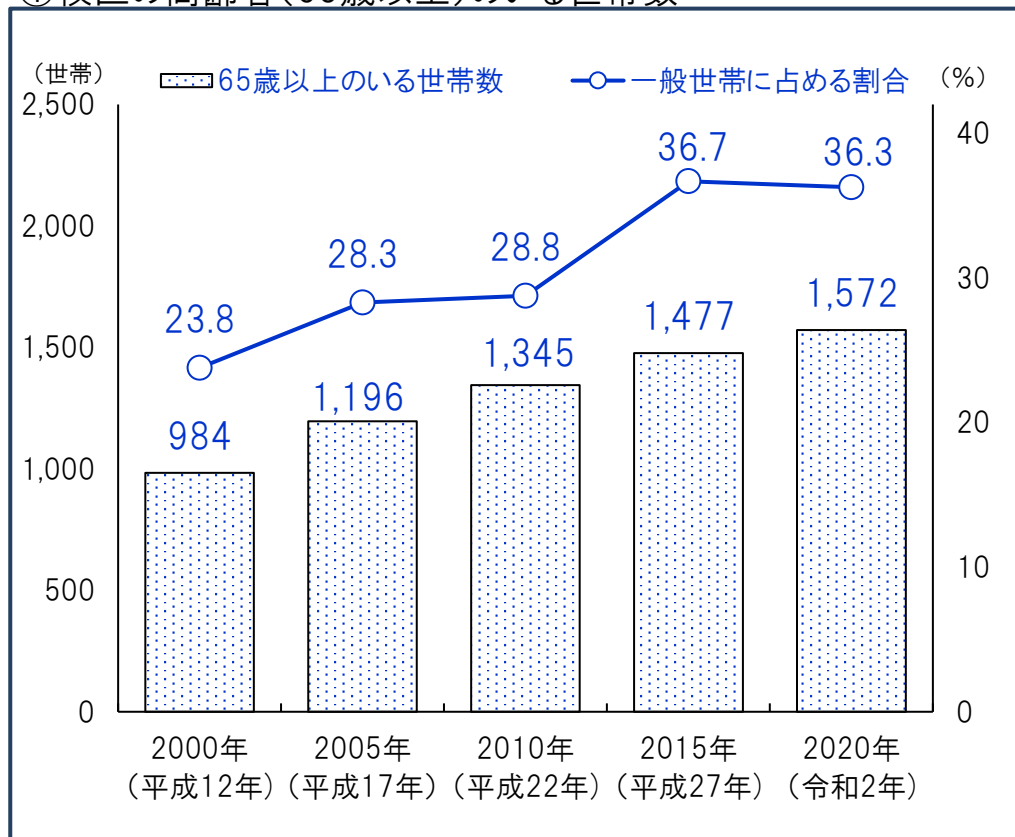
⑤人口男女比

	男性 (%)	女性 (%)
舞松原 校区	46.8	53.2
東 区	48.5	51.5
福 岡 市	47.4	52.6

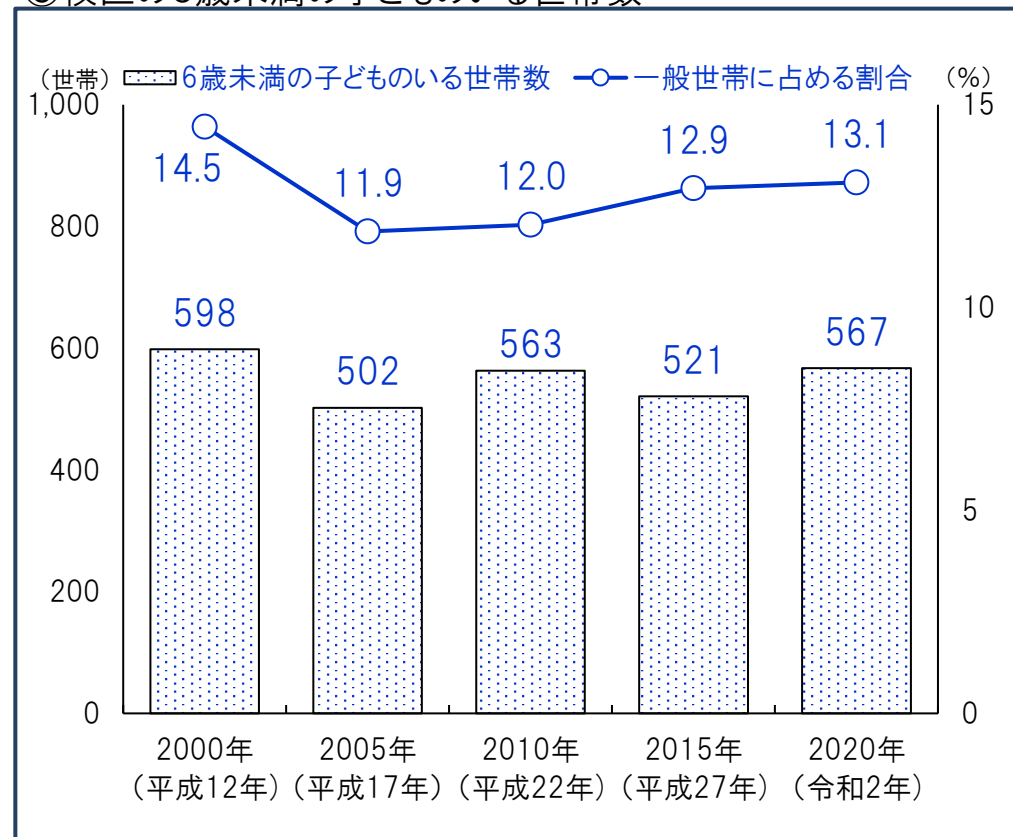
()内は割合

資料:福岡市住民基本台帳(9月末時点・校区は日本人のみ)

①校区の高齢者(65歳以上)のいる世帯数



③校区の6歳未満の子どものいる世帯数



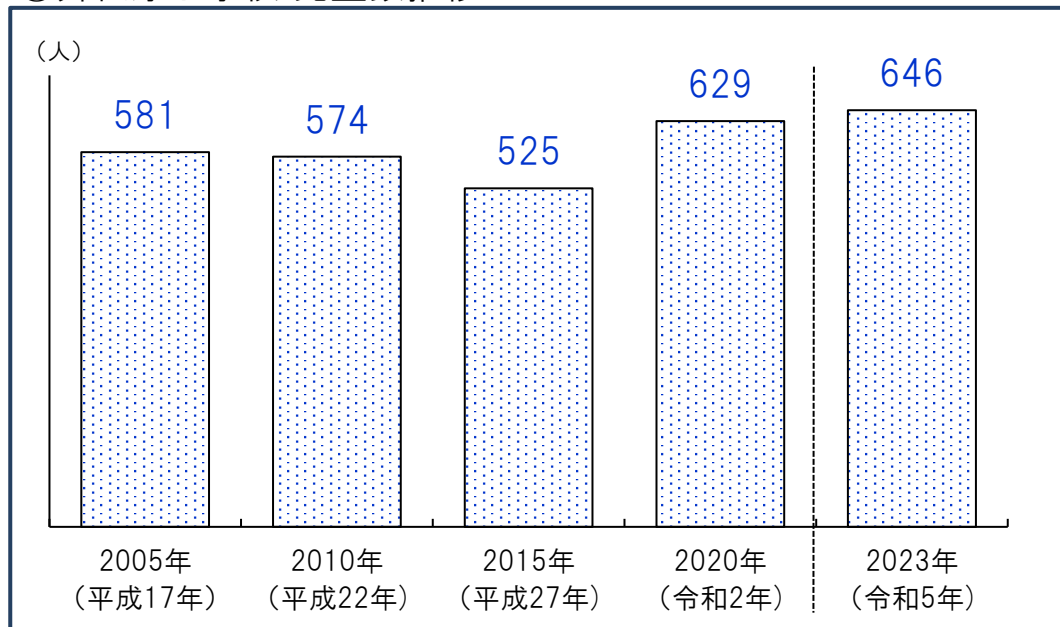
②高齢者(65歳以上)のいる世帯割合(2020年)

	65歳以上のいる世帯総数	65歳以上のみの世帯	ともに65歳以上夫婦のみ世帯	65歳以上1人暮らし世帯
舞松原 校区	36.3%	22.1%	10.2%	11.0%
東区	29.0%	18.3%	7.6%	10.1%
福岡市	26.9%	17.2%	6.7%	9.8%

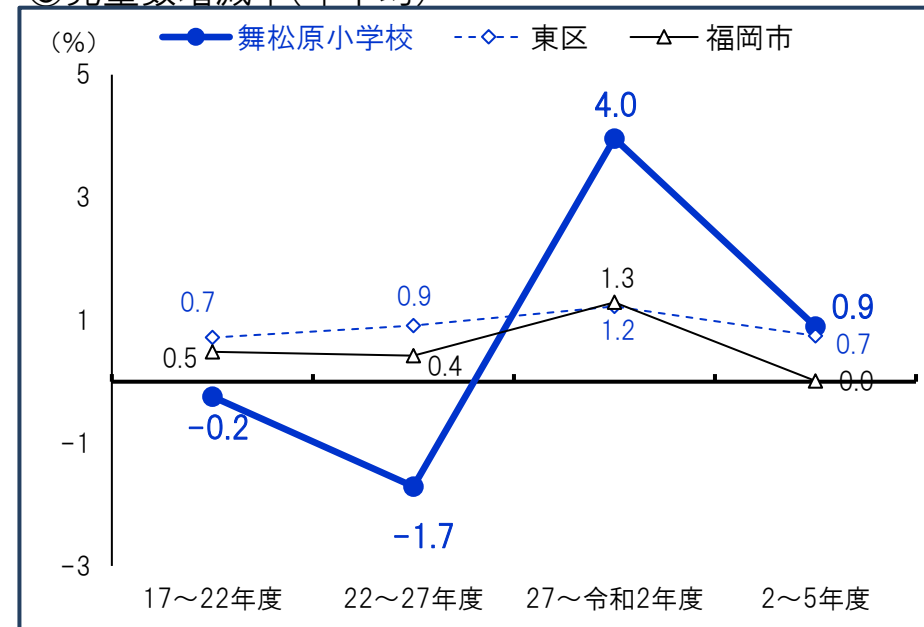
④6歳未満の子どものいる世帯割合推移

	2000年 (平成12年)	2005年 (平成17年)	2010年 (平成22年)	2015年 (平成27年)	2020年 (令和2年)
舞松原 校区	14.5%	11.9%	12.0%	12.9%	13.1%
東区	10.5%	10.1%	9.8%	9.6%	8.6%
福岡市	9.7%	9.2%	8.5%	8.3%	7.5%

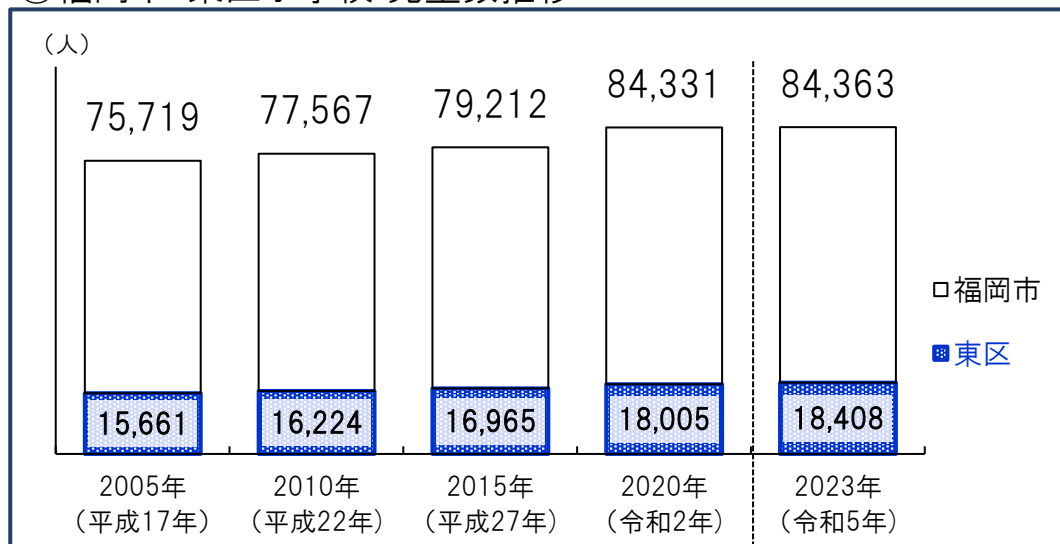
①舞松原小学校 児童数推移



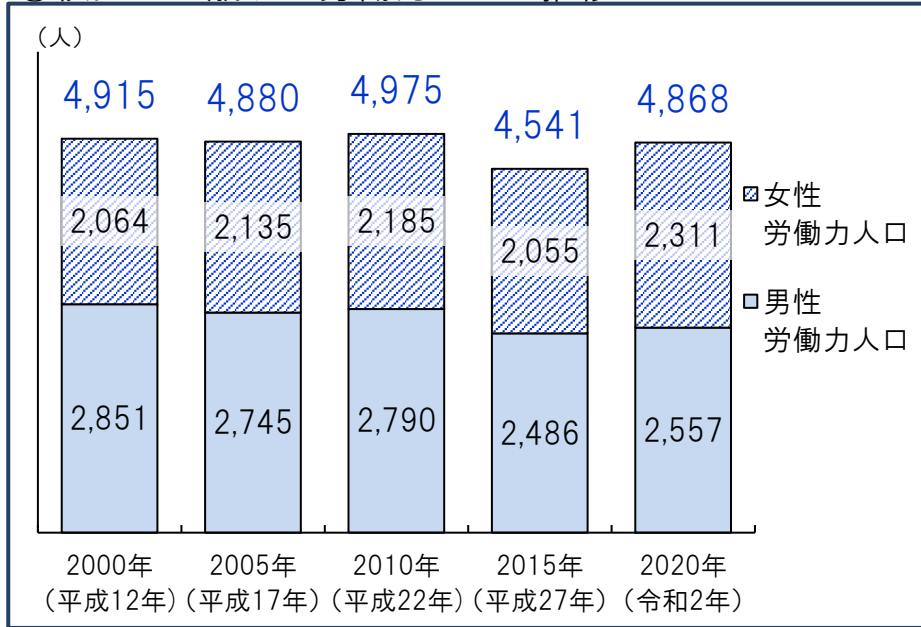
③児童数増減率(年平均)



②福岡市・東区小学校 児童数推移

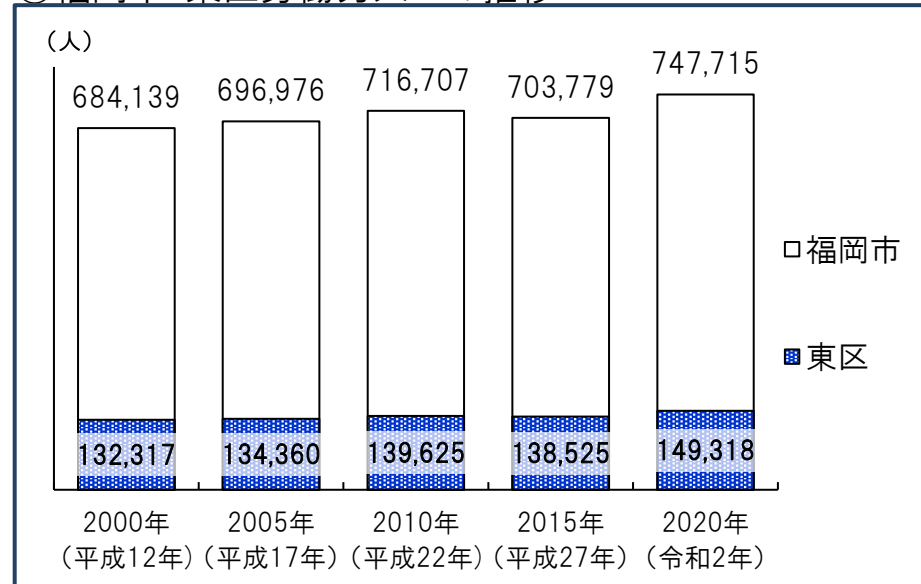


①校区の15歳以上労働力人口の推移



*労働力人口…15歳以上の人口のうち、就業者(休業者を含む)と求職中の失業者の合計

②福岡市・東区労働力人口の推移

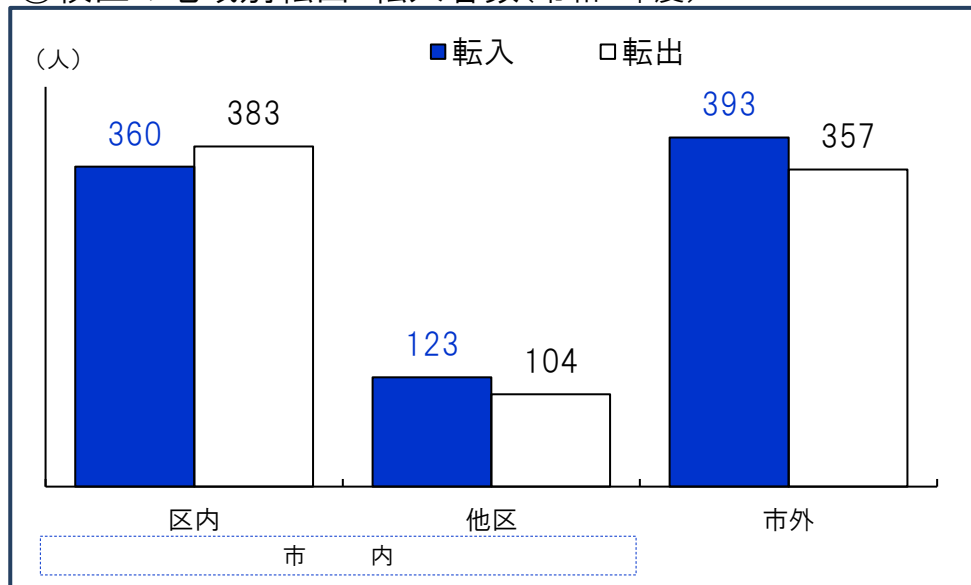


③15歳以上労働力人口と労働力率(令和2年)

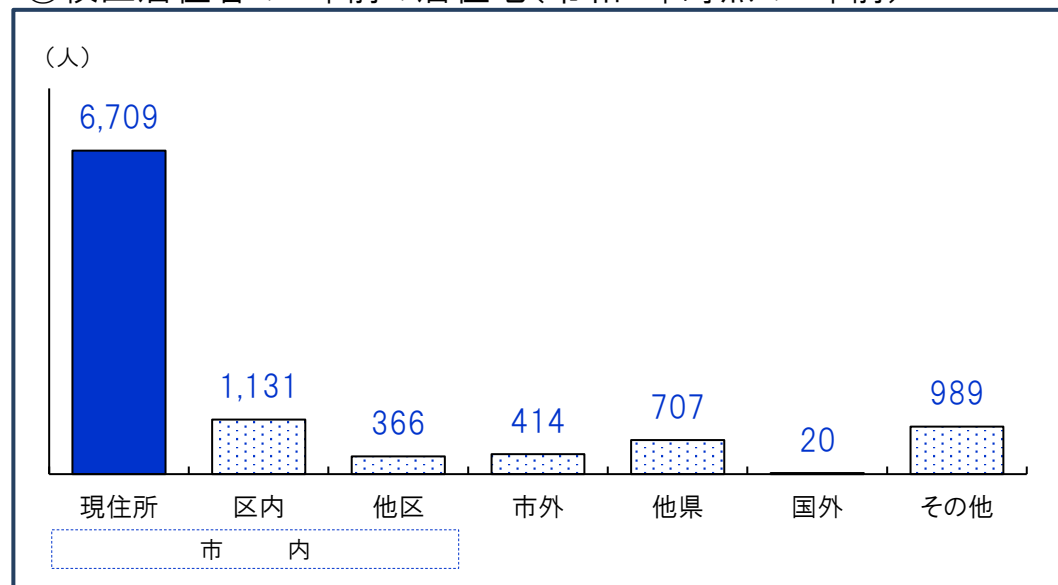
	15歳以上人口(人)	労働力人口(人)	労働力率(%)
舞松原 校区	8,548	4,868	62.8
男性	3,881	2,557	73.5
女性	4,667	2,311	54.0
東区	268,003	149,318	64.6
男性	128,295	79,642	73.6
女性	139,708	69,676	56.6
福岡市	1,329,228	747,715	65.5
男性	616,015	386,824	74.4
女性	713,213	360,891	58.0

労働力率…15歳以上人口に占める「労働力人口」の割合
*労働力状態「不詳」を除いた割合

①校区の地域別転出・転入者数(令和4年度)




③校区居住者の5年前の居住地(令和2年時点の5年前)



②転入者数合計と割合(令和4年度)

	転入者計		転入者内訳(%)		
	(人)	人口比	区内	他区	市外
舞松原 校区	876	8.5%	41.1	14.0	44.9
うち市外	393	3.8%			
東区	36,913	11.5%	37.7	15.1	47.2
うち市外	17,422	5.4%			
福岡市	188,909	12.0%	31.3	20.9	47.8
うち市外	90,283	5.7%			

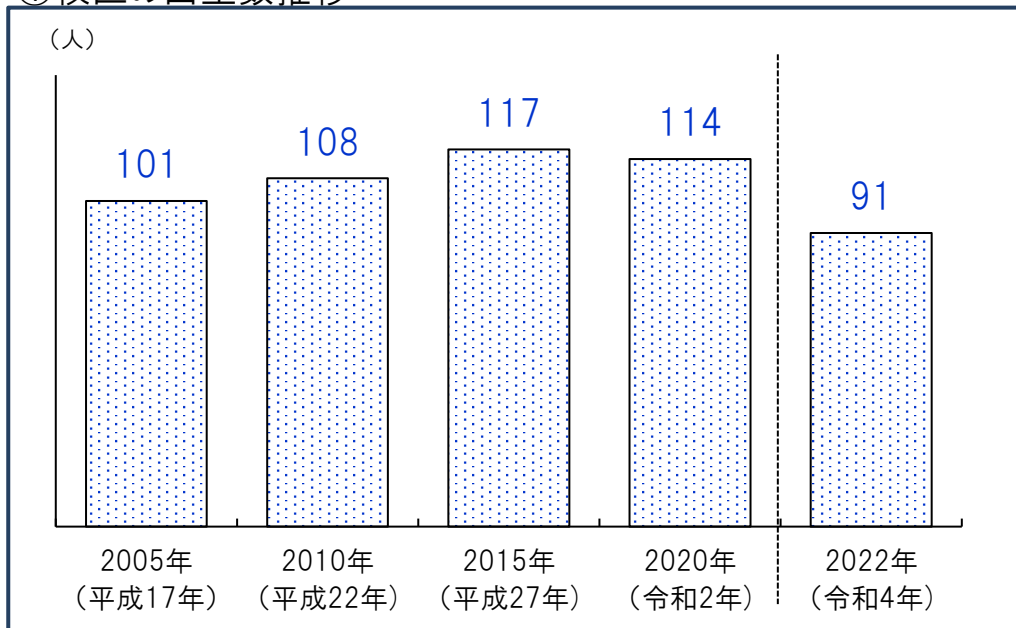
④5年前居住地別割合(令和2年時点の5年前)



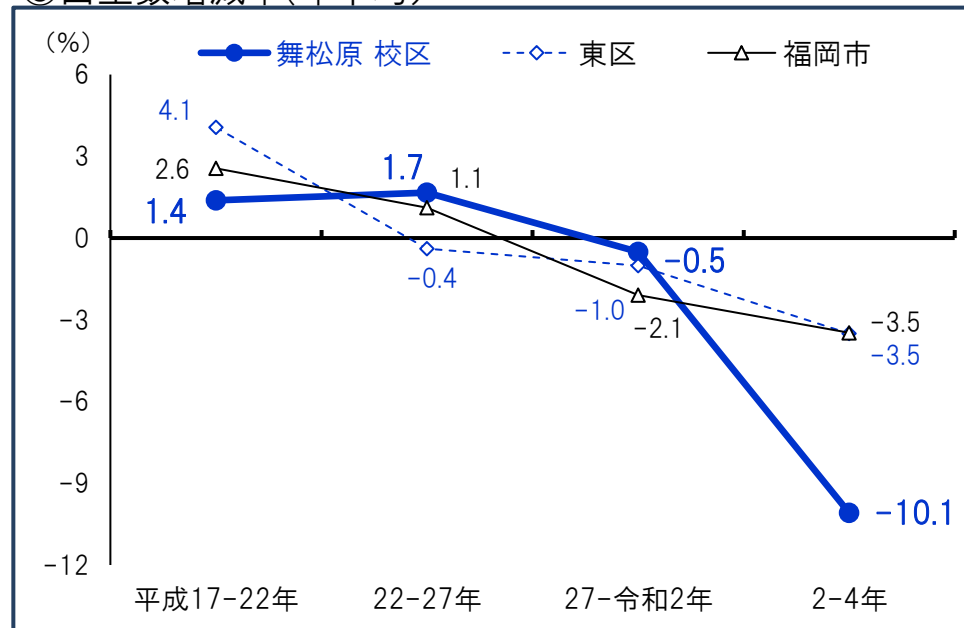
*5年前居住地「その他」は5年内出生者、不詳等

資料:①②福岡市住民基本台帳、③④国勢調査(総務省)

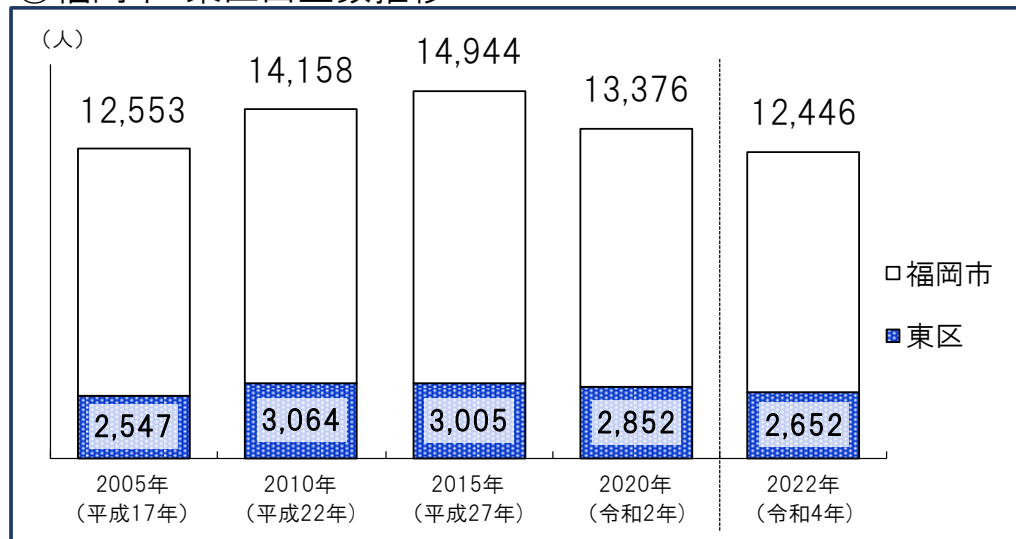
①校区の出生数推移



③出生数増減率(年平均)



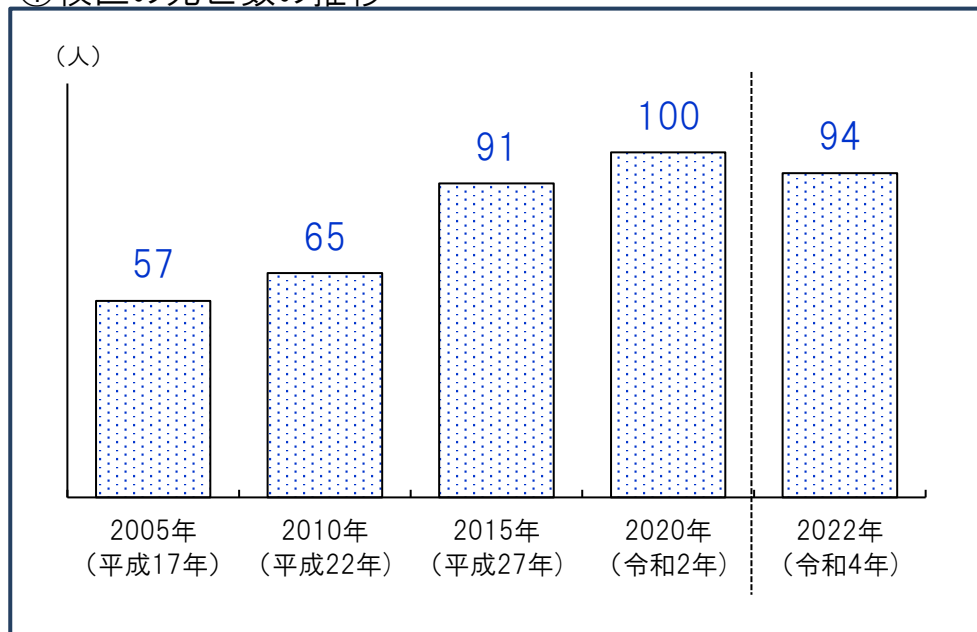
②福岡市・東区出生数推移



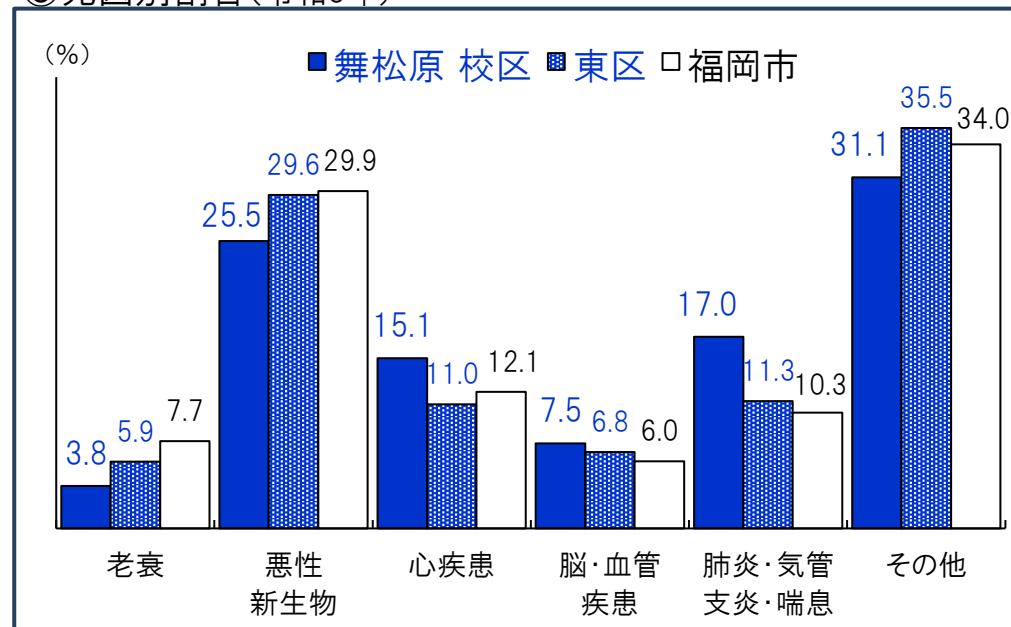
④人口千人あたり出生数の推移

	2005年 (平成17年)	2010年 (平成22年)	2015年 (平成27年)	2020年 (令和2年)	2022年 (令和4年)
舞松原 校区人口千人あたり出生数	10.2	10.5	11.7	10.8	8.8
東区人口千人あたり出生数	9.7	10.7	10.0	9.0	8.2
福岡市人口千人あたり出生数	9.3	9.9	10.1	8.6	7.9

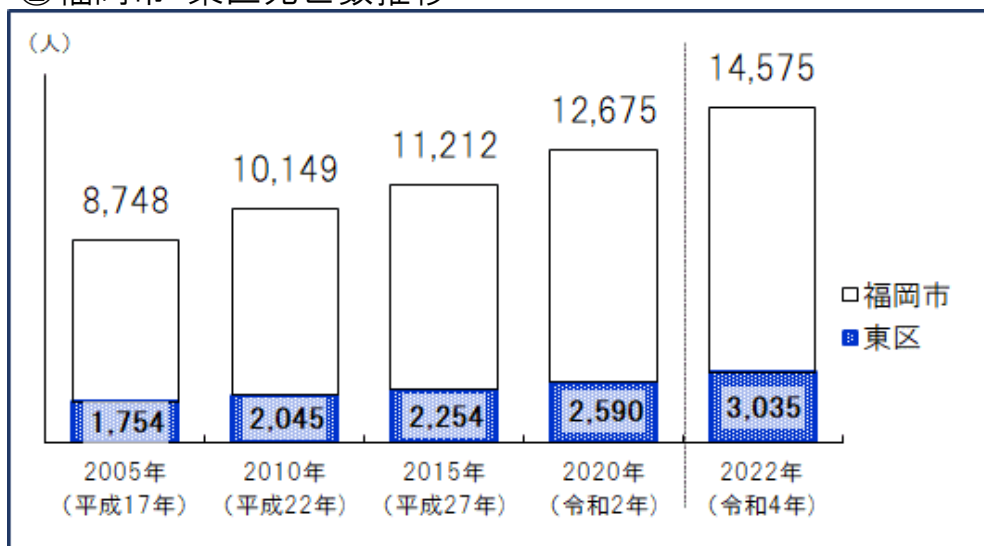
①校区の死亡数の推移



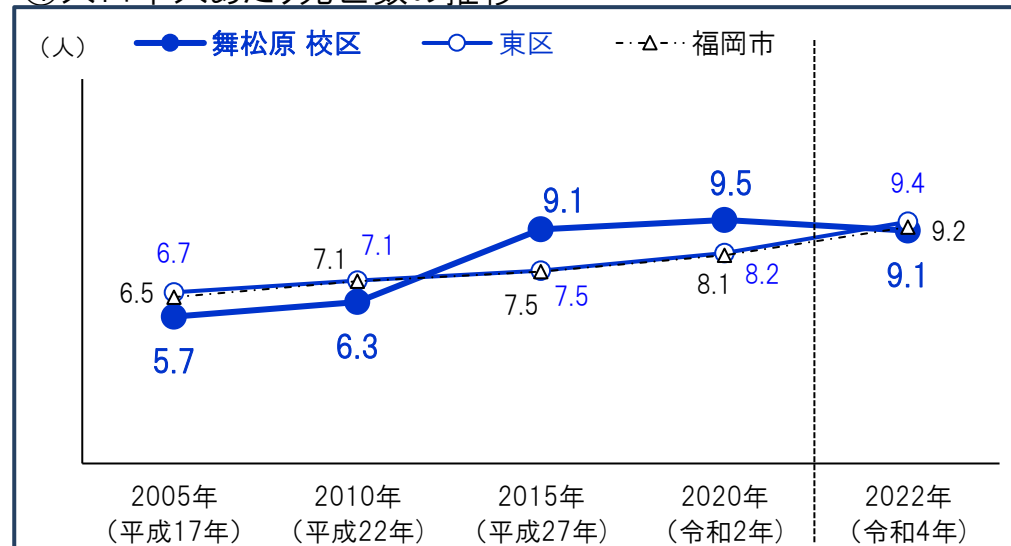
③死因別割合(令和3年)



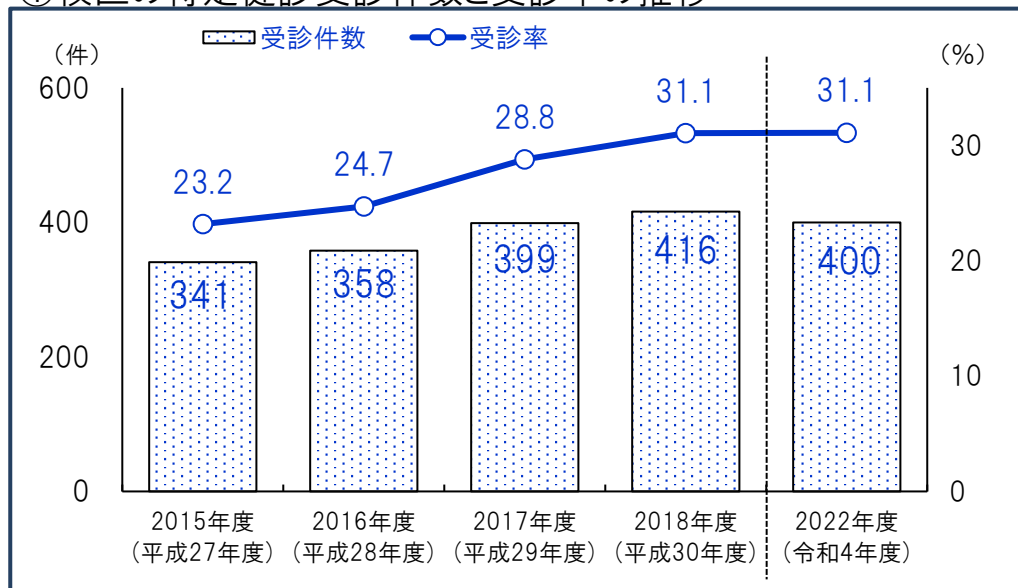
②福岡市・東区死亡数推移



④人口千人あたり死亡数の推移



①校区の特定健診受診件数と受診率の推移



受診件数は実績ベース

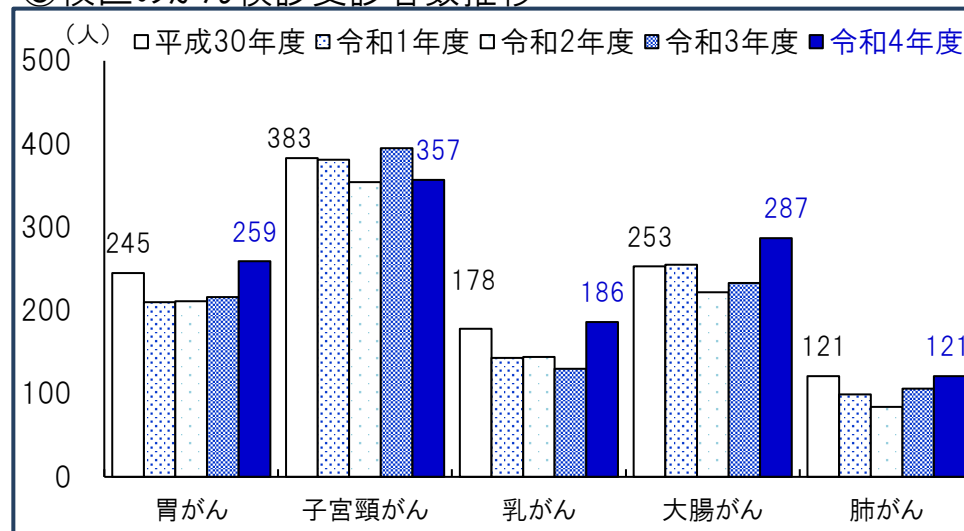
(人・件・%)

②特定健診受診状況

		2015年度 (平成27年度)	2016年度 (平成28年度)	2017年度 (平成29年度)	2018年度 (平成30年度)	2022年度 (令和4年度)
舞松原校区	対象者数	1,471	1,449	1,385	1,339	1,286
	受診件数	341	358	399	416	400
	受診率	23.2	24.7	28.8	31.1	31.1
東区	対象者数	43,594	42,916	41,709	40,093	39,715
	受診件数	8,967	9,634	10,530	11,013	10,823
	受診率	20.6	22.4	25.2	27.5	27.3
福岡市	対象者数	229,392	226,046	220,181	211,508	208,704
	受診件数	47,700	49,830	54,276	56,553	55,804
	受診率	20.8	22.0	24.7	26.7	26.7

*特定健診…メタボリックシンドロームに着目した生活習慣病予防のための健康診査で、その該当者及び予備群を減少させることを目的としています。対象…福岡市国民健康保険に加入している40歳～74歳の方。

③校区のがん検診受診者数推移



④がん検診受診者数

(人)

		2018年度 (平成30年度)	2019年度 (令和1年度)	2020年度 (令和2年度)	2021年度 (令和3年度)	2022年度 (令和4年度)
胃がん	舞松原校区	245	210	211	216	259
	東区	6,795	5,854	5,643	6,193	6,609
	福岡市	28,529	24,713	23,318	25,076	27,254
子宮頸がん	舞松原校区	383	381	354	395	357
	東区	10,452	10,666	10,699	12,029	11,217
	福岡市	48,048	49,504	47,894	55,642	51,752
乳がん	舞松原校区	178	143	144	130	186
	東区	4,537	4,562	3,949	4,988	5,025
	福岡市	18,980	19,396	16,358	21,291	21,219
大腸がん	舞松原校区	253	255	222	233	287
	東区	7,746	7,700	6,870	8,135	8,707
	福岡市	34,094	34,120	30,609	36,379	38,137
肺がん	舞松原校区	121	99	84	106	121
	東区	3,104	2,887	2,298	2,926	3,504
	福岡市	15,057	14,759	10,850	14,322	16,417

資料:福岡市保健福祉局

①校区の医療機関

No.	機関名	区分	診療科	所在地
1	荒川内科循環器科クリニック	一般診療所	内科 循環器科	舞松原5-27-25 舞松原MCビル1階
2	ふくどめ内科医院	一般診療所	内科 循環器内科	水谷2-8-50
3	藤川めぐみクリニック	一般診療所	内科	水谷2-7-7
4	千早ハートクリニック	一般診療所	内科 循環器内科、呼吸器内科	水谷2-50-1
5	いわくに内科クリニック	一般診療所	内科 循環器内科	水谷2-1-1
6	内田整形外科医院	一般診療所	リウマチ科 整形外科 リハビリテーション科	水谷1-19-17

②校区の福祉施設等

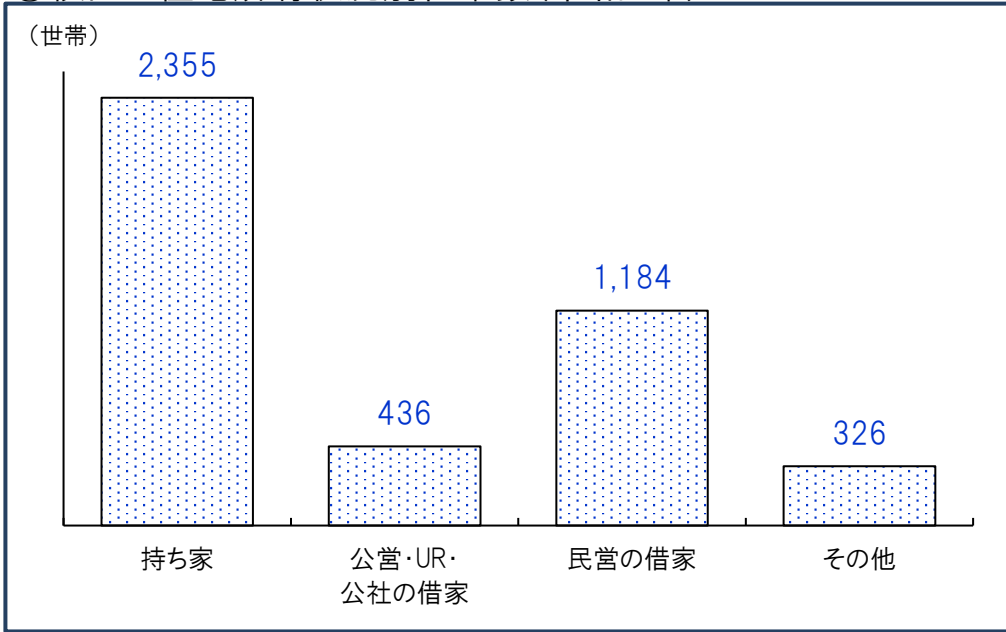
No.	施設名	種別	所在地
1	ふるさと舞松原	介護付有料老人ホーム	舞松原5-27-24
2	ささえ手ホーム綾	認知症グループホーム	水谷1-30-22
3	SJR千早	住宅型有料老人ホーム	水谷2-50-1
4	SJR千早ガーデン	住宅型有料老人ホーム	水谷2-13-27
5	ヘルパーステーションダコタ	障がい福祉サービス事業所	水谷2-14-9
6	あおりんごヘルパーステーション	障がい福祉サービス事業所	水谷1-15-56 1F
7	Re`selaHolmesEast	障がい福祉サービス事業所	水谷3-3-7
8	Re`selaWorkEast	障がい福祉サービス事業所	水谷3-3-7
9	相談支援事業所スマイル	障がい福祉サービス事業所	舞松原2-23-29
10	相談支援事業所Paddle	障がい福祉サービス事業所	水谷1-30-18

③いきいきセンターふくおか(福岡市地域包括支援センター)

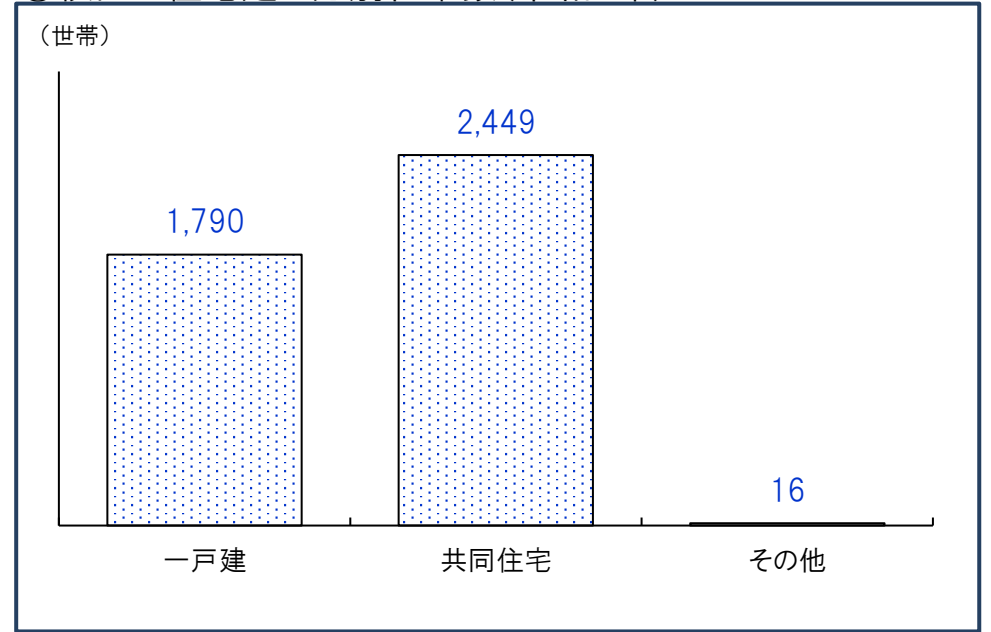
施設名	所在地(右図参照)	電話番号
いきいきセンターふくおか 東第5	水谷2-3-15 第1めぐみビル1階	665-5011



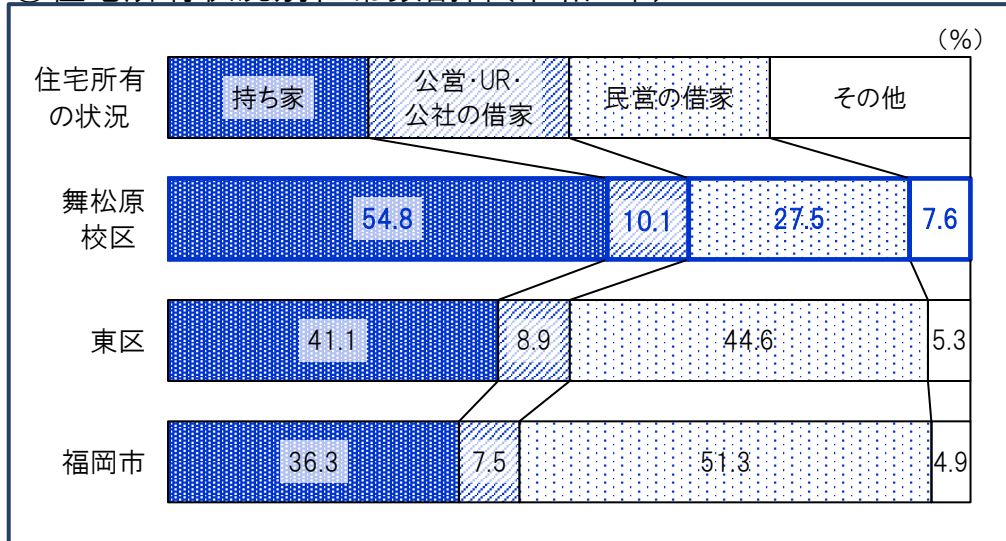
①校区の住宅所有状況別世帯数(令和2年)



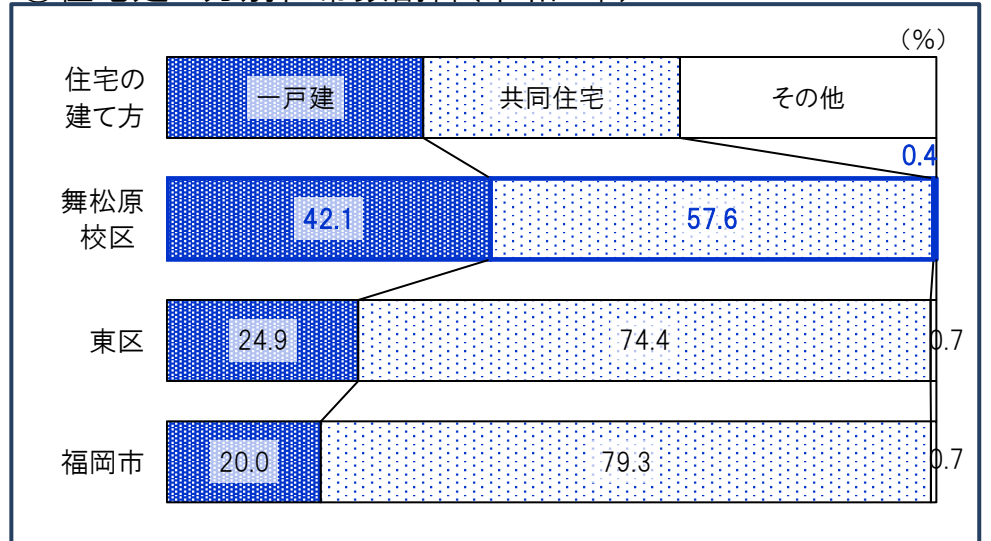
③校区の住宅建て方別世帯数(令和2年)



②住宅所有状況別世帯数割合(令和2年)



④住宅建て方別世帯数割合(令和2年)



①校区の産業大分類別従業者数・事業所数(令和3年)

産業分類	事業所数	従業者数(人)
農 林 漁 業	1	2
鉱業, 採石業砂利採取業	0	0
建 設 業	15	124
製 造 業	5	18
電 気 ・ ガ ス 熱 供 給 ・ 水 道 業	0	0
情 報 通 信 業	3	11
運 輸 便 業 卸 売 業 小 金 保 業	1	1
卸 売 業 金 融 業 保 険 業	58	350
保 険 業	8	74
不 動 産 業 物 品 賃 貸 業	24	62
学 術 研 究 , 専 門 技 術 サ ー ビ ス 業	16	45
宿 泊 業 , 飲 食 サ ー ビ ス 業	33	201
生 活 関 連 サ ー ビ ス 業 娯 楽 業	32	85
教 育 , 学 習 支 援 業	18	385
医 療 , 福 祉	40	392
複 合 サ ー ビ ス	1	8
サ ー ビ ス 業 (他)	13	42
公 務	0	0

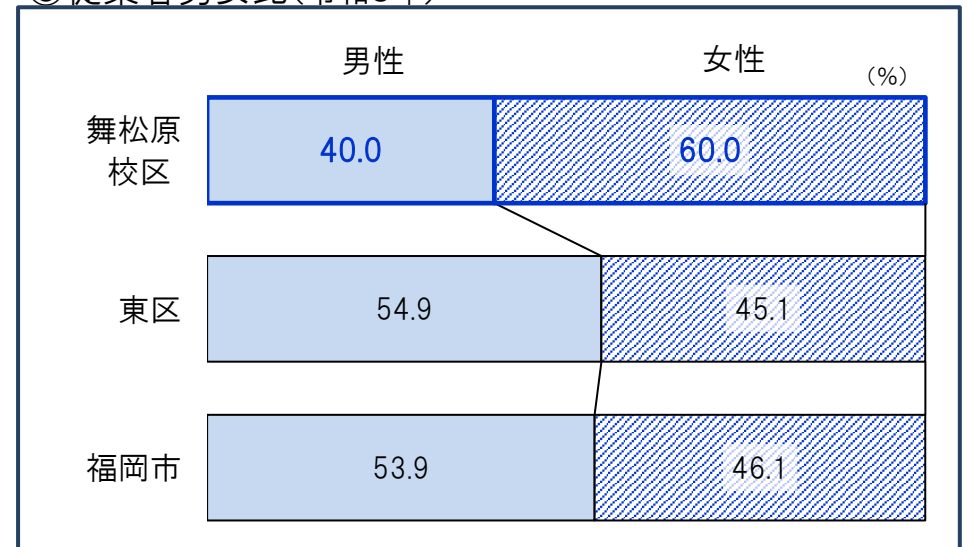
*「従業者」とは、校区在住・非在住に関わらず校区内の事業所で従業している人です。

②事業所・男女別従業者数(令和3年) (人)

	事業所 総数	従業者 総数	性別	
			男性	女性
舞松原 校区	268	1,800	720	1,080
東区	9,490	129,861	70,897	58,237
福岡市	75,779	967,803	518,394	442,569

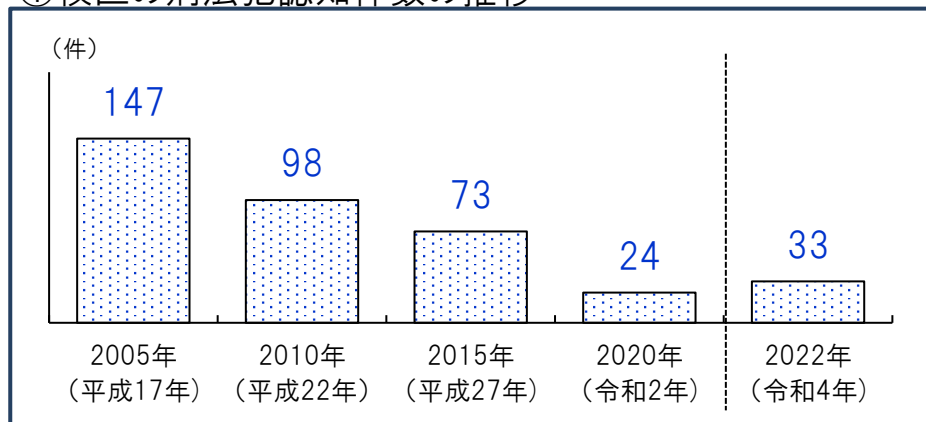
*従業者総数は性別不詳含む

③従業者男女比(令和3年)

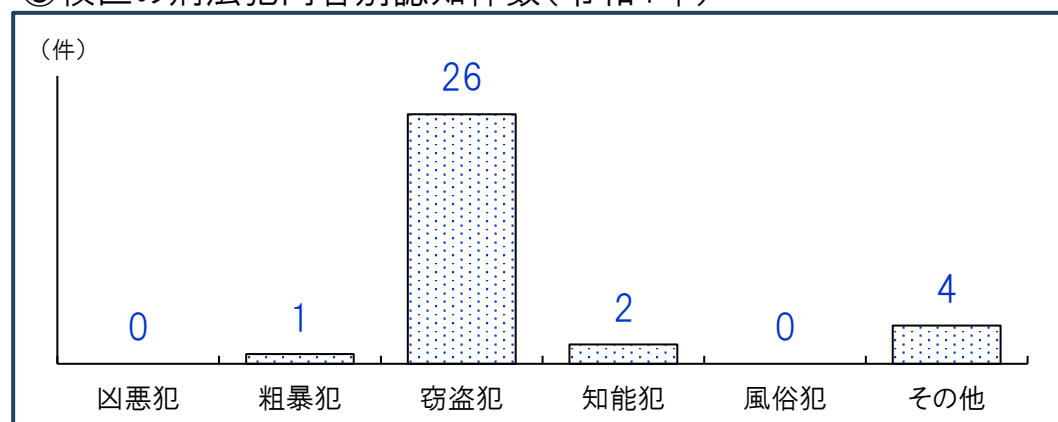


*不詳除く割合

①校区の刑法犯認知件数の推移



③校区の刑法犯内容別認知件数(令和4年)



②人口千人あたり刑法犯認知件数(計・推移)

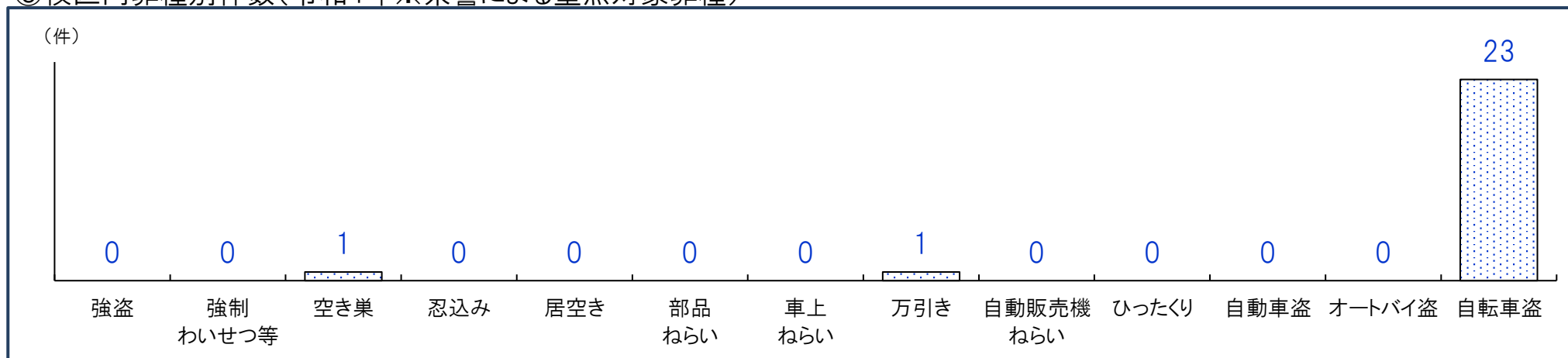
	2005年 (平成17年)	2010年 (平成22年)	2015年 (平成27年)	2020年 (令和2年)	2022年 (令和4年)
舞松原 校区	14.8	9.5	7.3	2.3	3.2
東区	23.1	17.5	11.8	6.1	7.0
福岡市	27.6	19.6	13.4	6.9	7.3

④人口千人あたり刑法犯認知件数(内容別・令和4年)

	凶悪犯	粗暴犯	窃盗犯	知能犯	風俗犯	その他
舞松原 校区	0.00	0.10	2.51	0.19	0.00	0.39
東区	0.02	0.44	5.07	0.28	0.05	1.12
福岡市	0.04	0.68	5.25	0.27	0.09	0.93

*凶悪犯…殺人・強盗・放火・強姦、粗暴犯…暴行・脅迫・恐喝等、窃盗犯…空き巣・自転車盗・車上ねらい等、知能犯…詐欺・横領・通貨偽造等、風俗犯…賭博・強制わいせつ・公然わいせつ等、その他…占有離脱物横領・器物損壊等

⑤校区内罪種別件数(令和4年※県警による重点対象罪種)



重点対象罪種…県下で特に発生件数が多く、市民の体感治安に大きく影響する街頭犯罪を中心とした罪種

資料:福岡県警、校区人口…住民基本台帳(各年9月末時点登録人口)



舞松原 校区 自治協議会	事務局・舞松原公民館内	水谷1-7-13	電話:092-672-2199
	ブログ: http://maimatsubarajk.blogspot.com/		

構成団体

1 舞松原団地自治会	19 各町環境推進委員
2 JR九州香椎水谷社宅自治会	20 ゴミ減量・リサイクル推進会議
3 水谷自治会	21 各町防犯推進委員
4 水谷第二自治会	22 各町防災委員
5 神ノ木自治会	23 交通安全推進委員会
6 東水谷自治会	24 東福岡交通安全協会舞松原支部
7 松崎県営住宅自治会	25 青少年育成連合会
8 松崎県公社自治会	26 舞松原小学校PTA
9 香椎ヶ丘自治会	27 多々良中学校PTA
10 舞松原新町自治会	28 民生児童委員協議会
11 福住台自治会	29 男女共同参画推進部会
12 高見ヶ丘町内会	30 食生活改善推進委員会
13 香椎台自治会	31 健康づくり実行委員会
14 ベルヴィ香椎自治会	32 ねんりんクラブ連合会
15 アップルタウン自治会	33 人権尊重推進協議会
16 MJRザ千早自治会	34 社会福祉協議会
17 まちづくり実行委員会	
18 スポ-ツ推進委員	



①自治協議会の主要行事

時期	行事
8月	校区夏祭り
10月	校区体育祭
1月	校区新年交歓会

②自治協議会の事業内容

事業項目	事業内容
安全・安心	①交通安全 四季の交通安全運動の推進, 街頭キャンペーン, 高齢者交通安全教室・推進委員研修 ②防災・防犯 校区・学校等合同防災訓練, パトロール, 防犯・防災に関する情報伝達
子ども	④子どもの健全育成・非行防止 パトロール, 餅つき大会, 寄せ植え体験, 段ボールハウスづくり
環境	⑤環境美化 町内・校区一斉清掃, 花壇整備支援 ⑥ゴミ減量・リサイクル推進 地域集団回収の推進
健康	⑦健康づくり 健康の日ウォーキング, 健康講座, 衛連研修会, 母子巡回相談
スポーツ	⑨スポーツ・レクリエーション 校区運動会, 壮年ソフトボール大会, ママさんバレーボール大会, グランドゴルフ大会ほか
男女共同参画	⑩男女共同参画 講演会, ビデオ学習, 研修会, バス研修, 広報紙発行
その他の 公益的事業	◆校区夏祭り, 「子どもの安全を見守るったい」活動 ◆高齢者問題に関する事業 グランドゴルフ, ダーツ大会, ひよつとこ踊り ◆広報活動 自治協だより・人権尊重広報紙発行他

③校区の交流サロン

名称	活動日時・場所	活動内容・特色等
ふれあいサロン 香椎ヶ丘	第3金曜 13:30~15:30 香椎ヶ丘会館	茶話会、演奏会、講話、レクリエーション、

④校区の子育て交流サロン・育児サークル等

名称	活動日時	場所
子育て交流サロン チューリップくらぶ(東区全体)	第2・4木曜 10:30~12:30	東障がい者フレンドホーム
子育て交流サロン 子もりうた	第2・4月曜 10:00~12:00	舞松原公民館
育児サークル スター・メイト	第2・4水曜 10:30~12:00	舞松原公民館

公民館

舞松原 公民館	所在地：水谷1-7-13	電話：092-672-2199	FAX:092-672-2280
	公民館情報： https://gakushu.city.fukuoka.lg.jp/center/detail/ec4cc4de-8a4d-4696-ae8d-62e3e791520d ブログ： http://maimatsubarako.blogspot.com		

①校区の公共施設・学校等

No.	名称	所在地
1	舞松原小学校	舞松原5-19-1
2	多々良中学校	水谷1-18-1
3	博多幼稚園	舞松原5-7-5
4	てんとうむし(家庭的保育事業所)	水谷1-24-31棟14号
5	博多保育園(保育所)	水谷1-8-11
6	からふる福岡東保育園(保育所)	水谷2-10-26
7	博多高等学校	水谷1-21-1
8	福岡舞松原郵便局	舞松原2-10-14
9	いきいきセンターふくおか東第5(地域包括支援センター)	水谷2-3-15

②校区の公園

No.	名称	種別・面積	所在地	No.	名称	種別・面積	所在地
1	松崎中央公園	近隣・9,999㎡	水谷1-252-108	9	香椎ヶ丘3号公園	幼児・328㎡	舞松原3-107-172
2	松原公園	街区・2,414㎡	水谷1-155-326	10	大牟田公園	幼児・441㎡	舞松原6-60-604
3	香椎ヶ丘2号公園	街区・1,117㎡	舞松原3-155-296	11	香椎台南公園	幼児・496㎡	水谷2-209-164
4	香椎台東公園	街区・1,079㎡	水谷2-209-163	12	香椎台中公園	幼児・339㎡	水谷2-209-165
5	松香団地公園	街区・1,007㎡	舞松原4-1992-10の一部 外	13	舞松原1号公園	幼児・526㎡	舞松原6-178-66
6	舞松原東公園	街区・1,266㎡	舞松原5-1974-9	14	舞松原2号公園	幼児・551㎡	舞松原6-2001
7	水谷公園	街区・2,501㎡	水谷2-2876	15	舞松原4号公園	幼児・877㎡	舞松原4-107-332
8	香椎ヶ丘1号公園	幼児・941㎡	舞松原3-155-166	16	香椎ヶ丘公園	都市緑地・41,403㎡	舞松原4-107-287 外

校区内避難所等				浸水	土砂	高潮	津波	地震
27	舞松原小学校	舞松原5丁目19-1	671-6171	○	○	○	○	○
20	舞松原公民館	水谷1丁目7-13	672-2199	○	○	○	○	○
25	松崎中央公園	水谷1丁目		○	○	○	○	○

凡例(災害種別毎の指定緊急避難場所・指定避難所の指定)

- :使用可
- ②:2階以上使用可(学校は、校舎2階以上)
- ③:3階以上使用可(学校は、校舎3階以上)
- ×:使用不可

凡例

- 区境
- 校区境
- 公園
- 広域避難場所
- アンダーパス
- 区役所
- 消防署(出張所)
- 警察署・交番
- 学校
- 病院
- サイレン
- 避難場所
- 一時避難所
- 収容避難所

