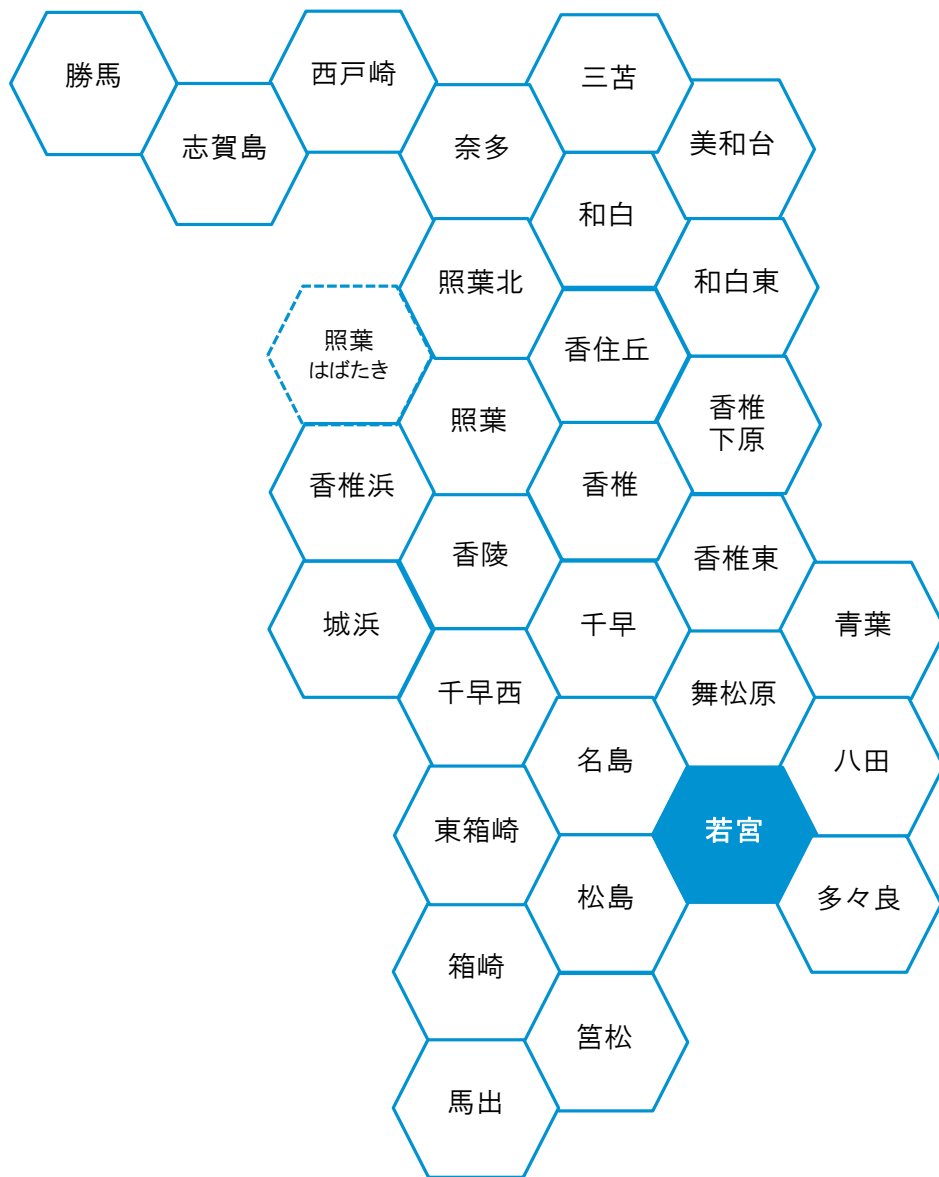


若宮校区データ集



目

校区の概要

- 1 校区の概要・位置 ----- (1)

人口・世帯数

- 2 人口・世帯数 ----- (2)
- 3 人口の構成 ----- (3)
- 4 高齢者・6歳未満の子どものいる世帯 ----- (4)
- 5 小学校児童数の推移 ----- (5)
- 6 労働力人口 ----- (6)
- 7 転出・転入者の状況 ----- (7)

福祉と健康

- 8 出生数と出生率 ----- (8)
- 9 死亡数と死亡率 ----- (9)
- 10 健(検)診受診状況 ----- (10)
- 11 医療・福祉施設等 ----- (11)

次

その他のデータ

- 12 住宅の所有・種類 ----- (12)
- 13 事業所・従業者数 ----- (13)
- 14 犯罪発生件数 ----- (14)

地域の団体と活動

- 15 自治協議会の関連団体 ----- (15)
- 16 自治協議会活動・その他校区内活動 ----- (16)

施設等の位置・マップ

- 17 施設・公園・文化財等 ----- (17)
- 18 防災マップ ----- (18)

若宮 校区の概要

校区どんど焼き(若宮小学校)



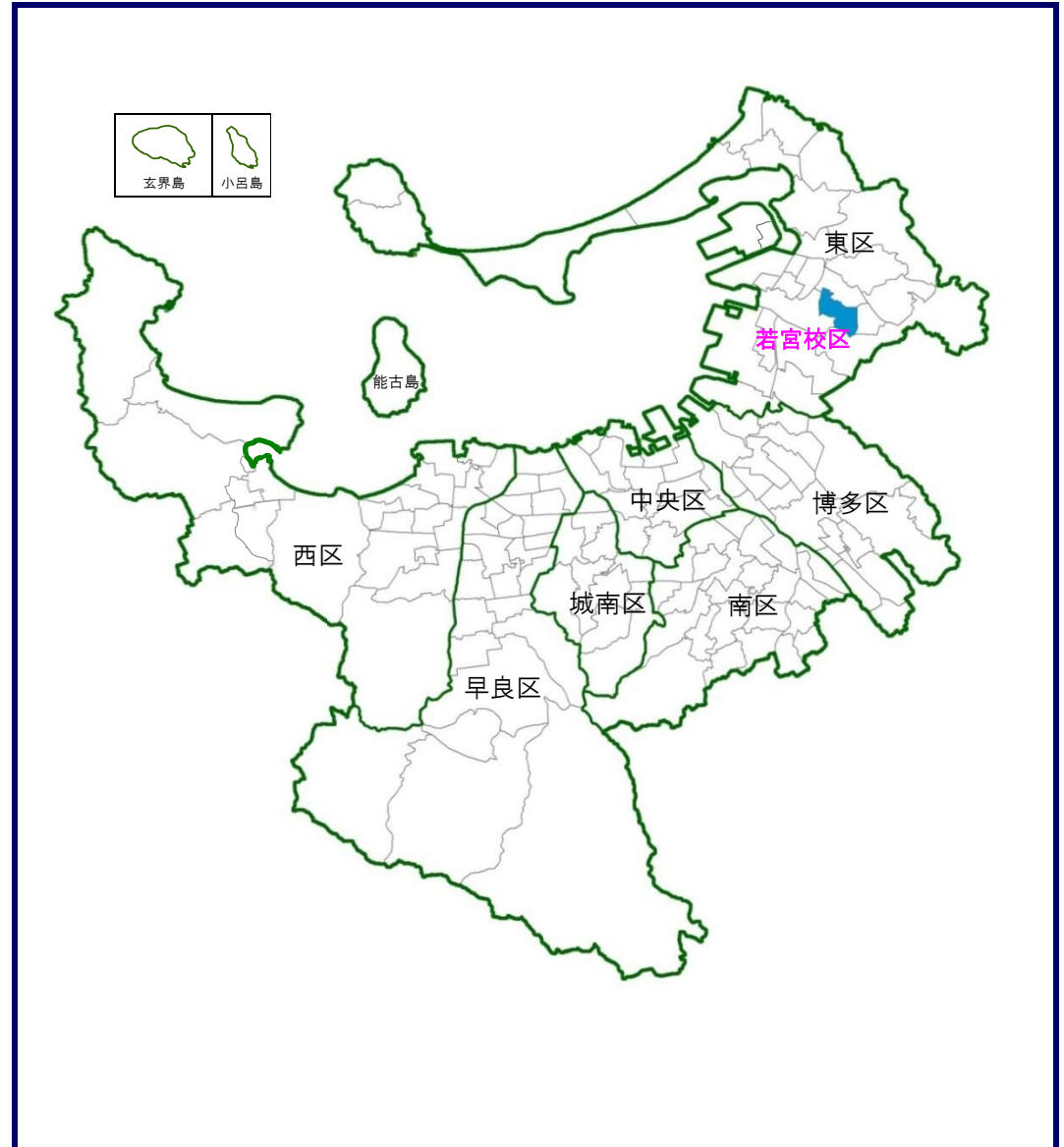
若宮校区は、昭和46年に多々良校区から分離した校区です。博多湾に流れ込む多々良川の北に位置し、西側に国道3号博多バイパス、中央に市道松崎土井線が走っています。

市道松崎土井線の沿道には、スーパー、病院などのほか、商業施設が多く立地しており、周辺住民の生活を支える校区の中心地として賑わっています。

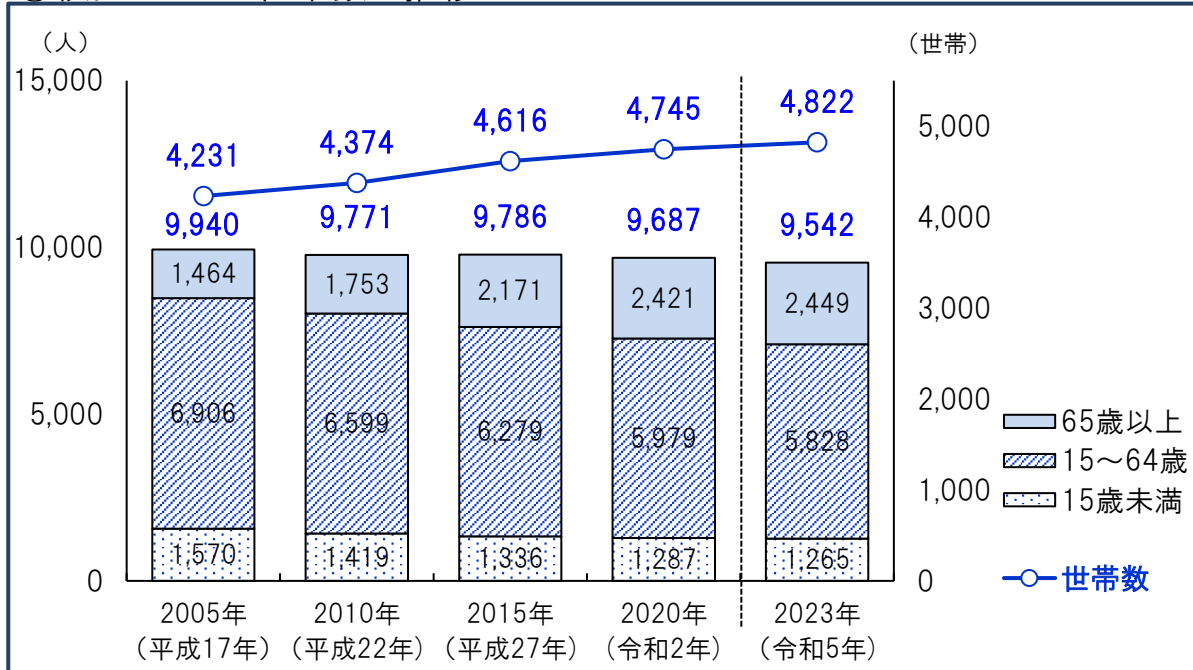
沿道の商業施設以外は、緩やかな丘陵地に良好な環境をもつ住宅地が広がっており、比較的戸建て住宅が目立ちますが、集合住宅の立地も見られます。

地域では、若宮太鼓やどんど焼き、清掃活動などのまちづくり活動や、安全・安心な校区づくりをめざした防犯・防災活動をはじめ、子育てサロンや高齢者ふれあいサロンなどの福祉活動が積極的に行われています。

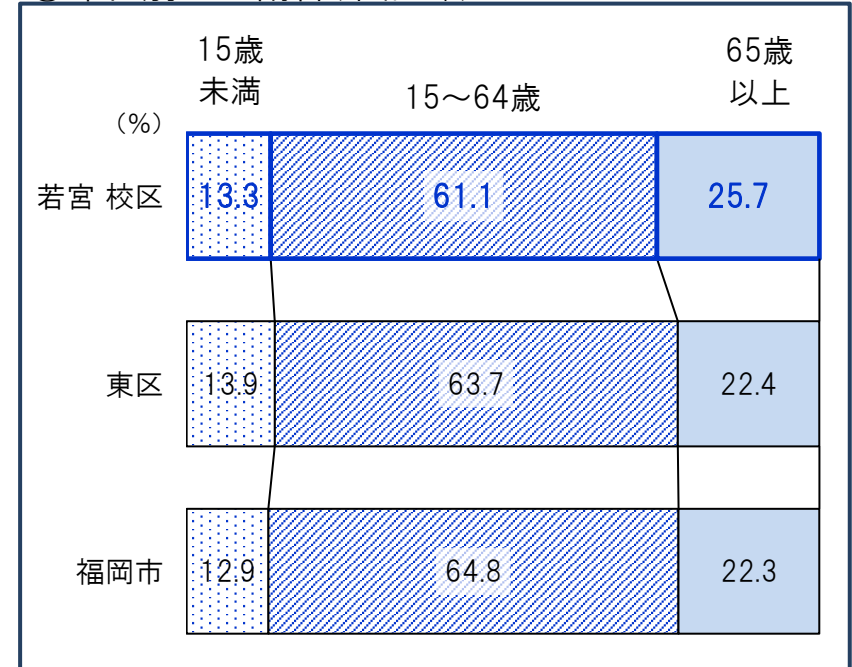
若宮 校区の位置



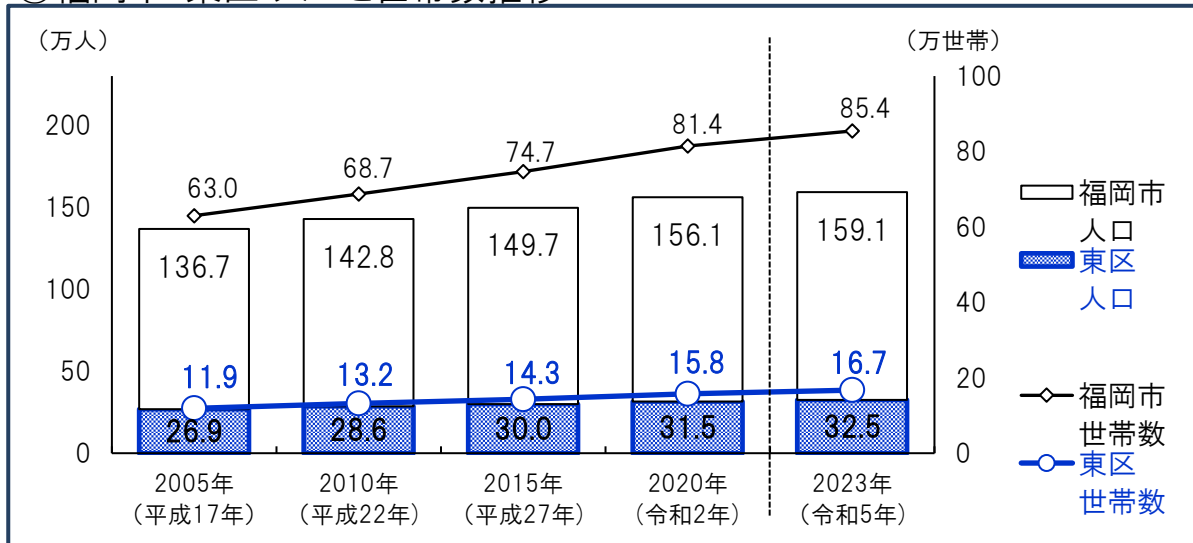
①校区の人口・世帯数の推移



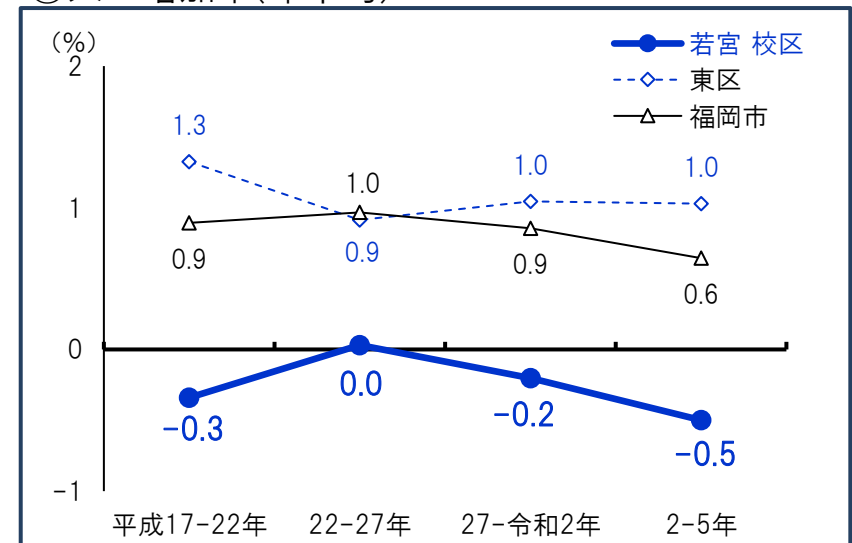
③年代別人口割合(令和5年)



②福岡市・東区 人口と世帯数推移

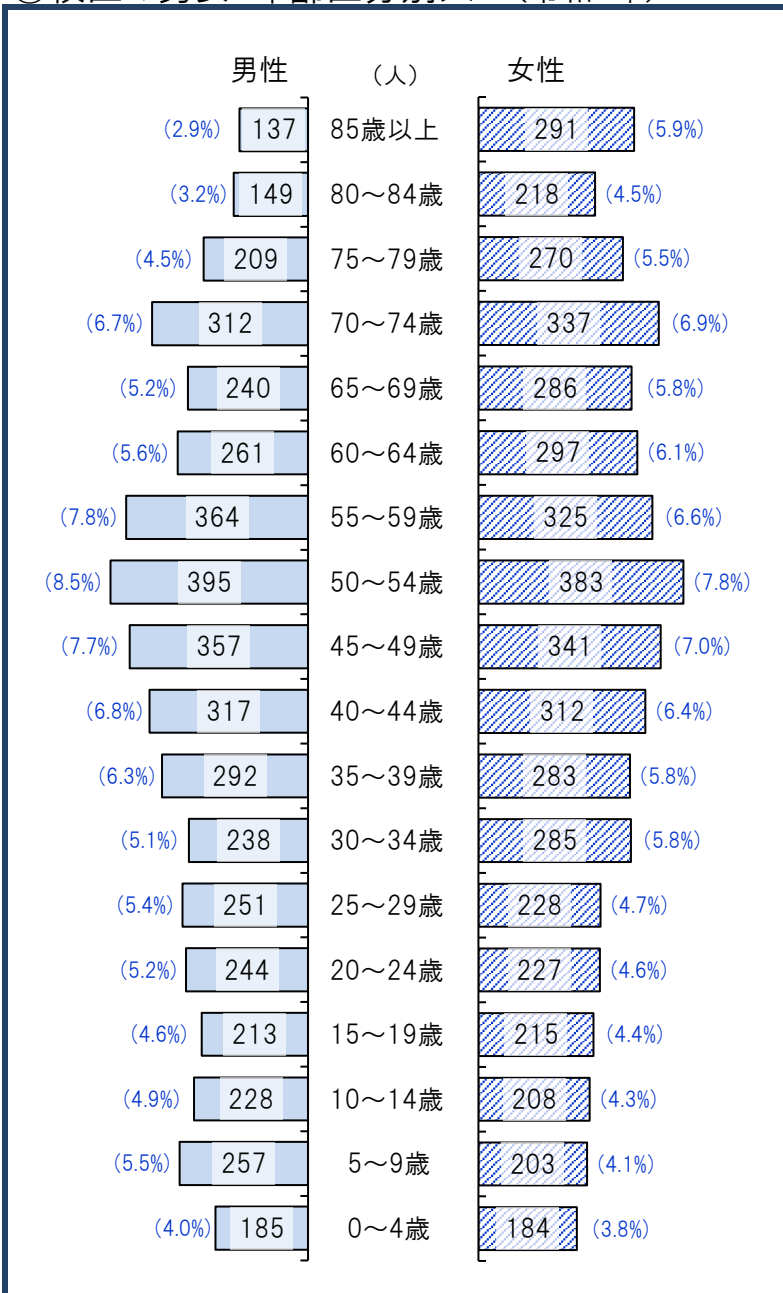


④人口増加率(年平均)




資料:福岡市住民基本台帳(各年9月末時点・校区は日本人のみ・平成27年以降の市・区は外国人含む)*住民票未登録者を含まないため国勢調査人口より少ない値となっています。


①校区の男女・年齢区分別人口(令和5年)



②東区の男女・年齢区分別人口



③福岡市の男女・年齢区分別人口



④高齢化の状況

65歳以上人口割合(%)	
若宮校区	25.7
東区	22.4
福岡市	22.3
75歳以上人口割合(%)	
若宮校区	13.4
東区	11.5
福岡市	11.5

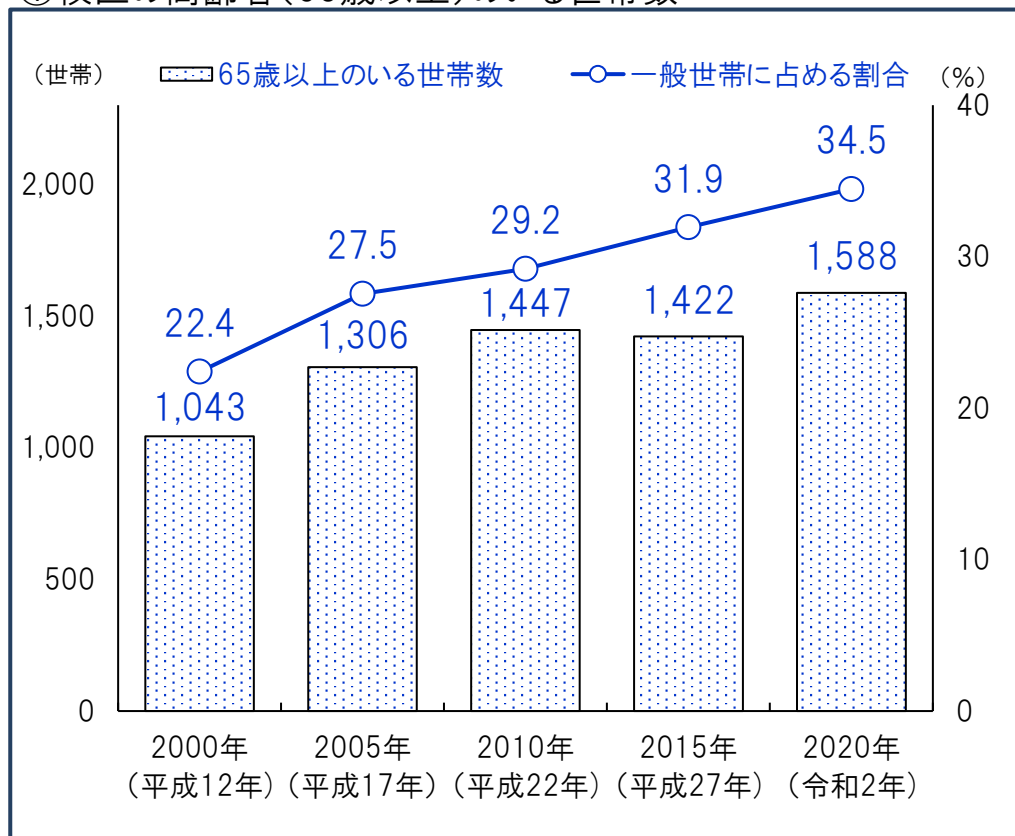
⑤人口男女比

	男性 (%)	女性 (%)
若宮校区	48.7	51.3
東区	48.5	51.5
福岡市	47.4	52.6

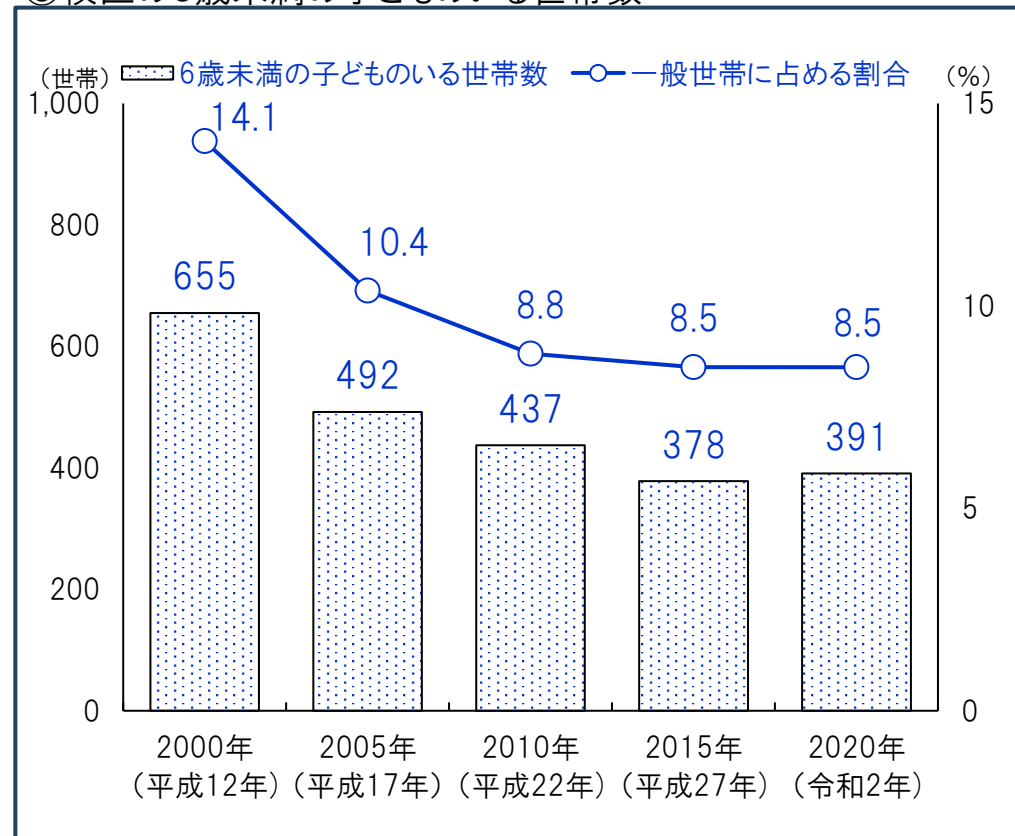
()内は割合

資料:福岡市住民基本台帳(9月末時点・校区は日本人のみ)

①校区の高齢者(65歳以上)のいる世帯数



③校区の6歳未満の子どものいる世帯数



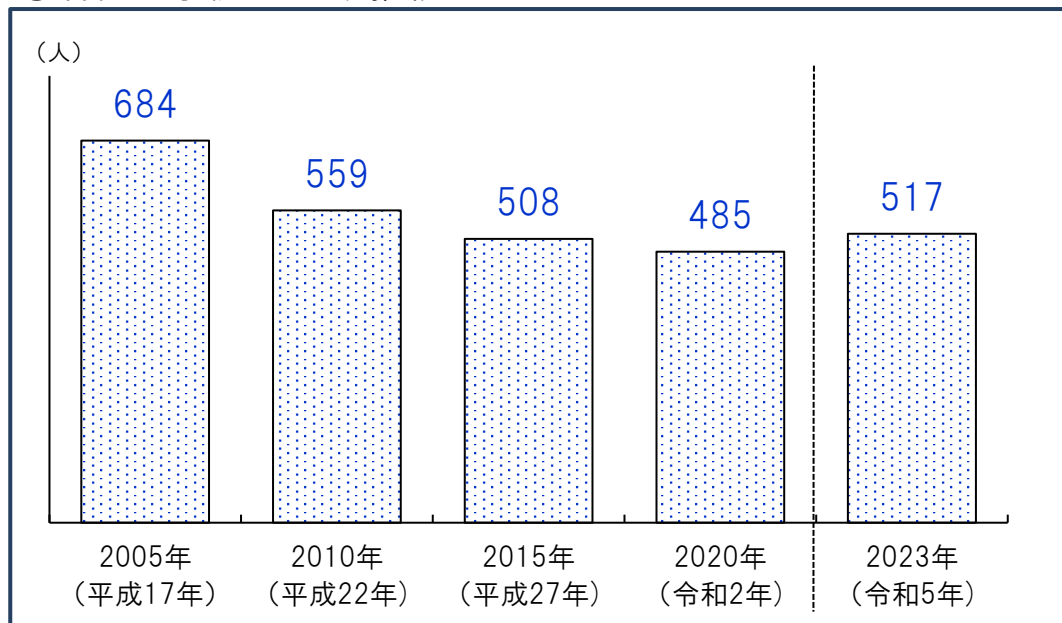
②高齢者(65歳以上)のいる世帯割合(2020年)

	65歳以上のいる世帯総数	65歳以上のみの世帯	ともに65歳以上夫婦のみ世帯	65歳以上1人暮らし世帯
若宮 校区	34.5%	21.7%	8.8%	12.1%
東区	29.0%	18.3%	7.6%	10.1%
福岡市	26.9%	17.2%	6.7%	9.8%

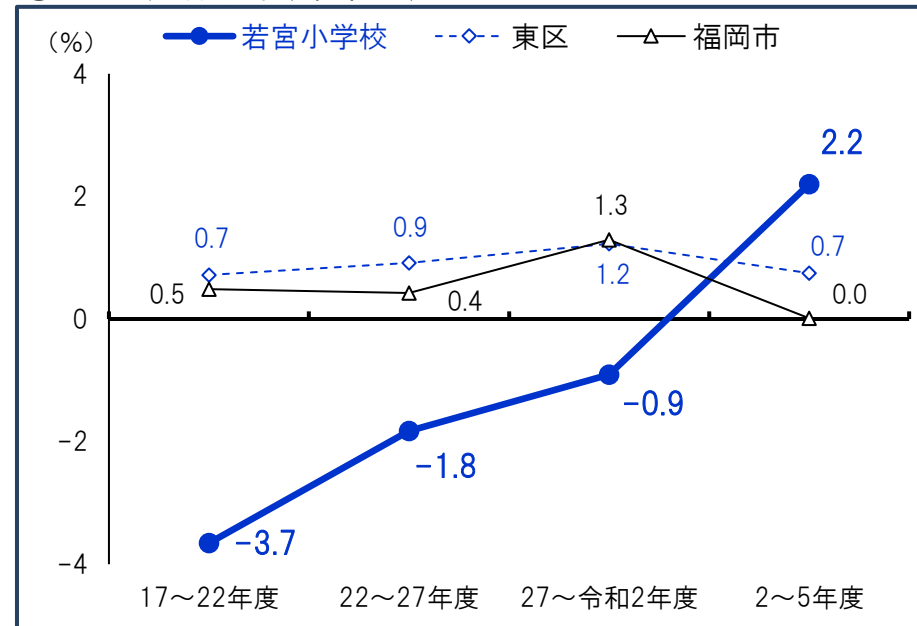
④6歳未満の子どものいる世帯割合推移

	2000年 (平成12年)	2005年 (平成17年)	2010年 (平成22年)	2015年 (平成27年)	2020年 (令和2年)
若宮 校区	14.1%	10.4%	8.8%	8.5%	8.5%
東区	10.5%	10.1%	9.8%	9.6%	8.6%
福岡市	9.7%	9.2%	8.5%	8.3%	7.5%

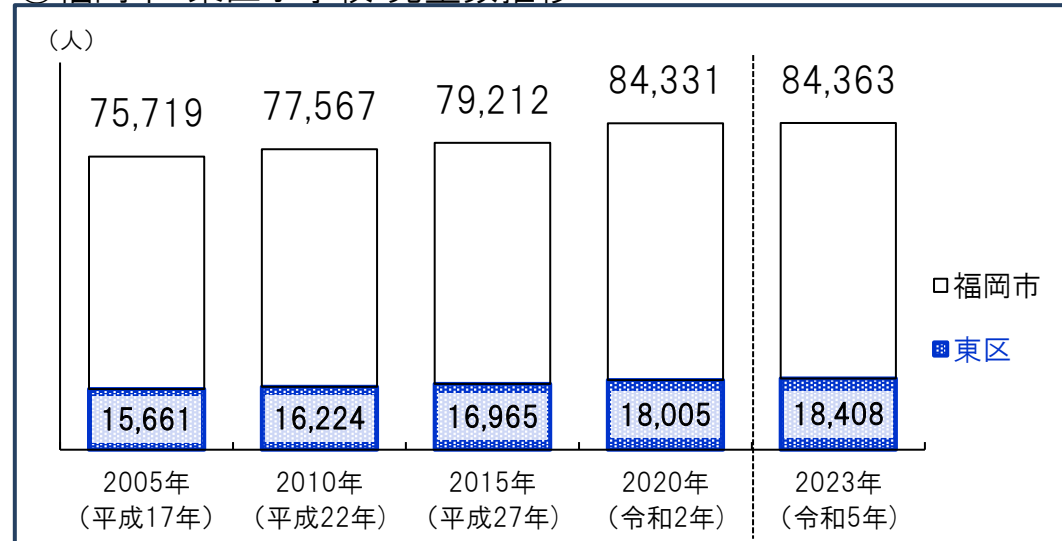
①若宮小学校 児童数推移



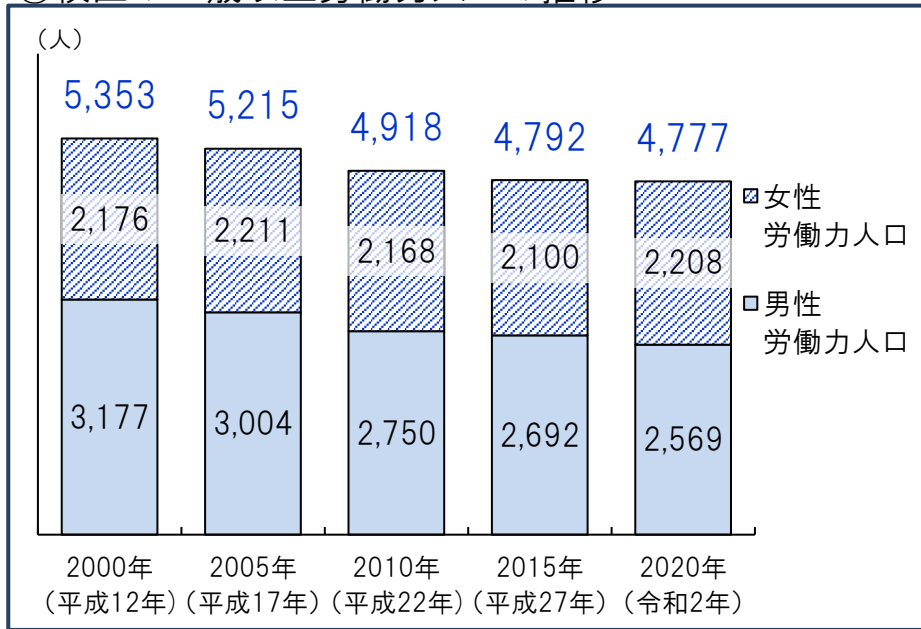
③児童数増減率(年平均)



②福岡市・東区小学校 児童数推移

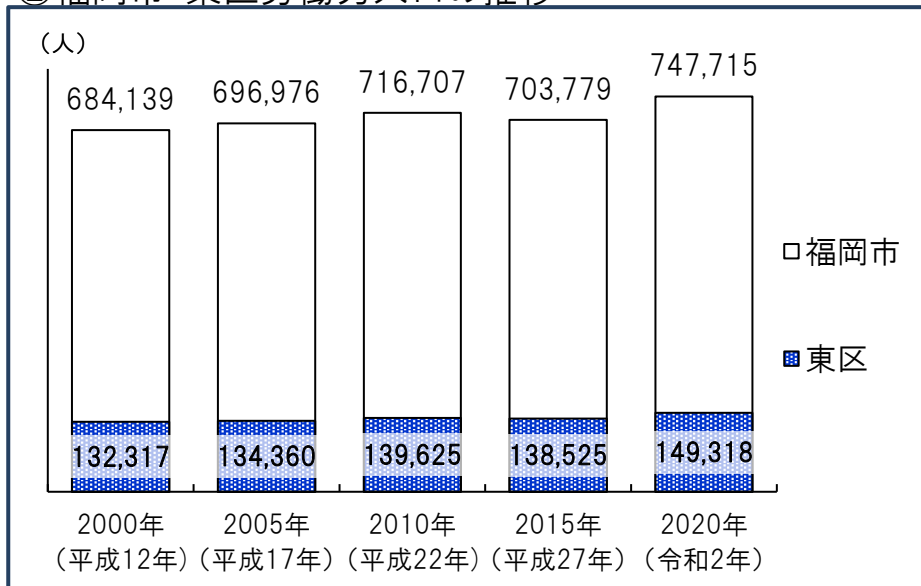


①校区の15歳以上労働力人口の推移



*労働力人口…15歳以上の人口のうち、就業者(休業者を含む)と求職中の失業者の合計

②福岡市・東区労働力人口の推移

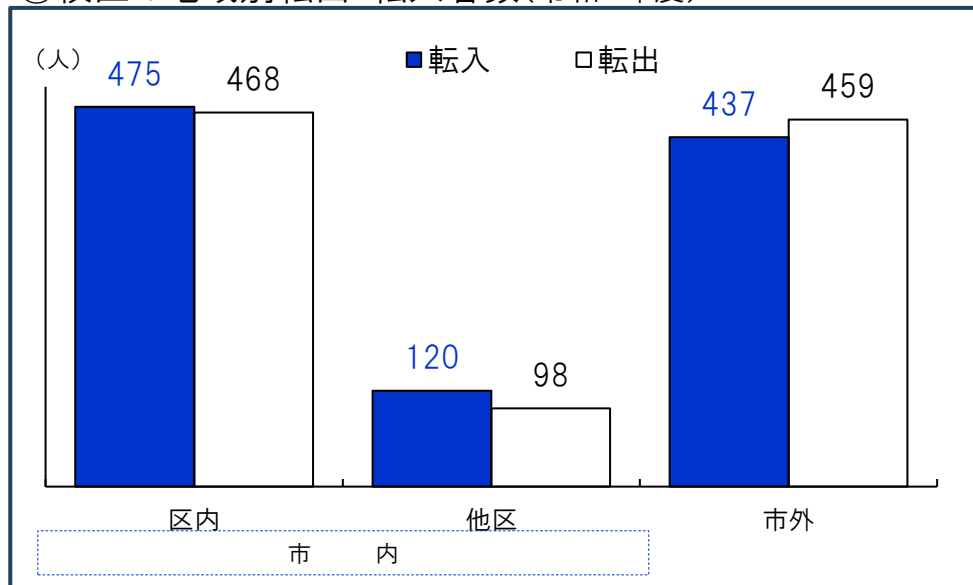


③15歳以上労働力人口と労働力率(令和2年)

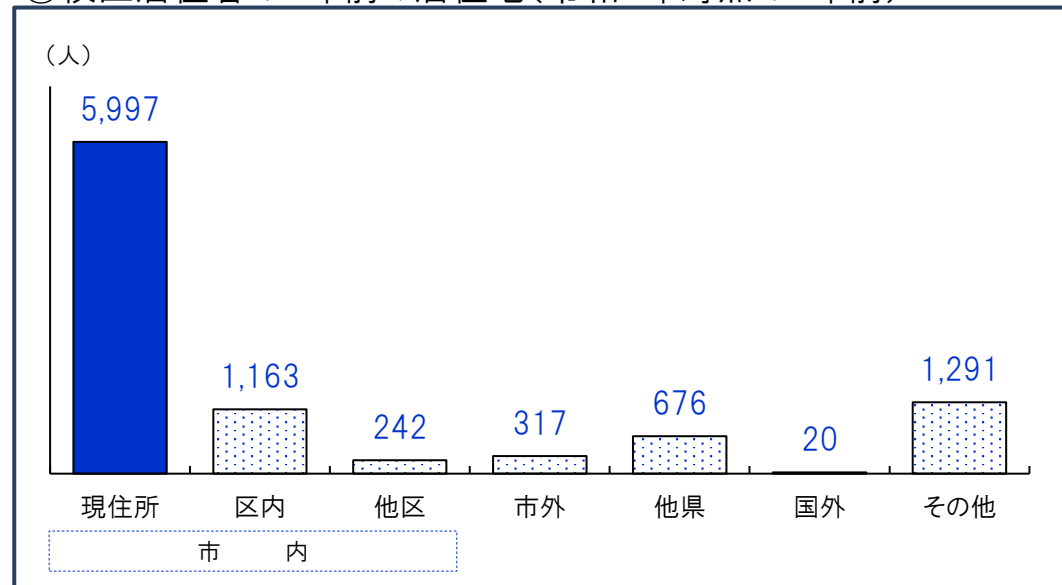
	15歳以上人口(人)	労働力人口(人)	労働力率(%)
若宮 校区	8,265	4,777	66.5
男性	3,935	2,569	76.4
女性	4,330	2,208	57.9
東区	268,003	149,318	64.6
男性	128,295	79,642	73.6
女性	139,708	69,676	56.6
福岡市	1,329,228	747,715	65.5
男性	616,015	386,824	74.4
女性	713,213	360,891	58.0

労働力率…15歳以上人口に占める「労働力人口」の割合
*労働力状態「不詳」を除いた割合

①校区の地域別転出・転入者数(令和4年度)



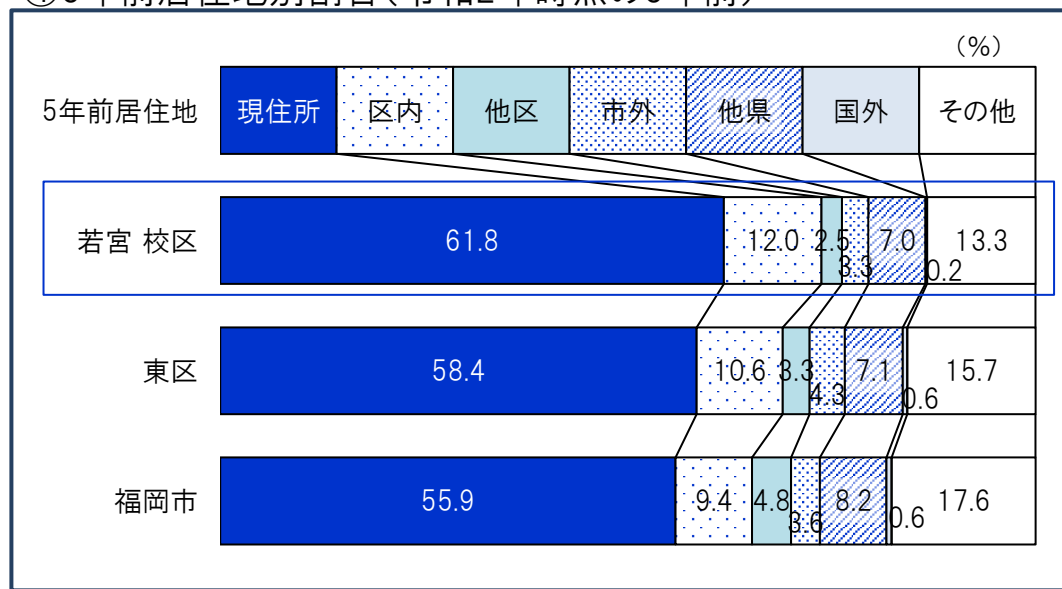
③校区居住者の5年前の居住地(令和2年時点の5年前)



②転入者数合計と割合(令和4年度)

	転入者計		転入者内訳(%)		
	(人)	人口比	区内	他区	市外
若宮 校区	1,032	10.8%	46.0	11.6	42.3
うち市外	437	4.6%			
東区	36,913	11.5%	37.7	15.1	47.2
うち市外	17,422	5.4%			
福岡市	188,909	12.0%	31.3	20.9	47.8
うち市外	90,283	5.7%			

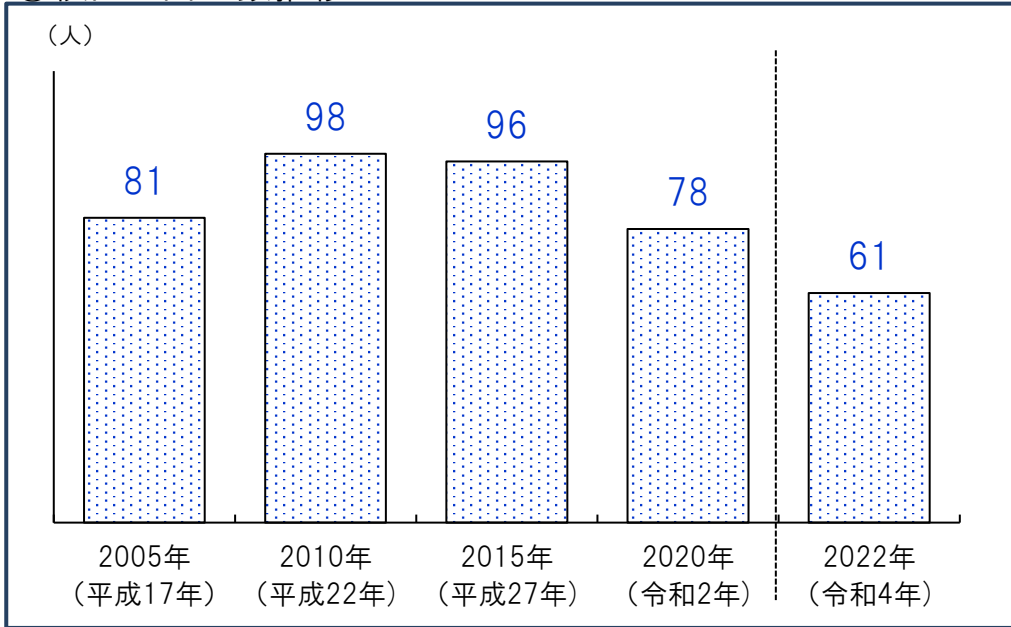
④5年前居住地別割合(令和2年時点の5年前)



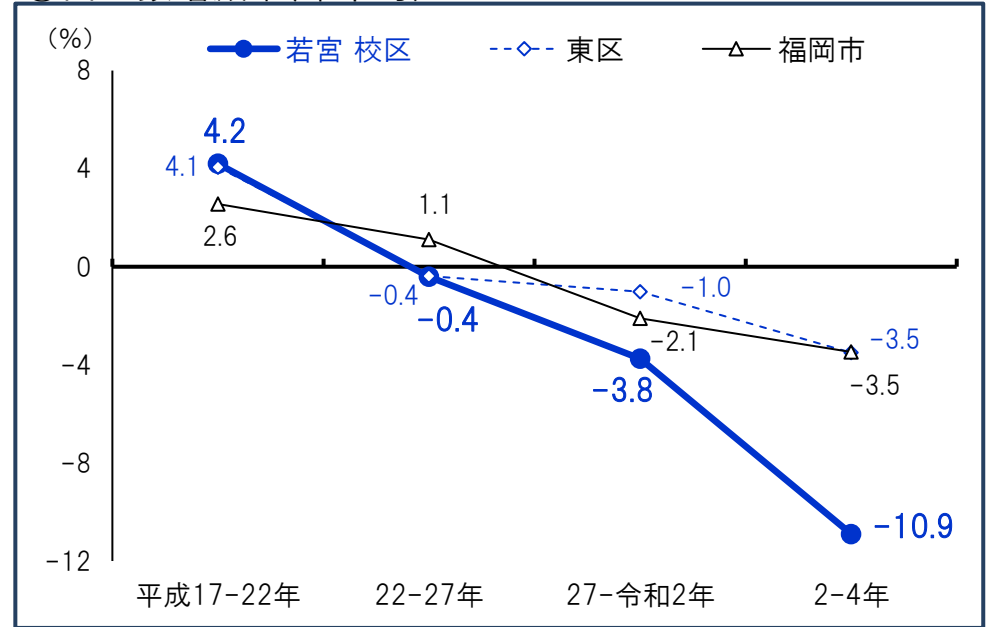
*5年前居住地「その他」は5年内出生者、不詳等

資料:①②福岡市住民基本台帳、③④国勢調査(総務省)

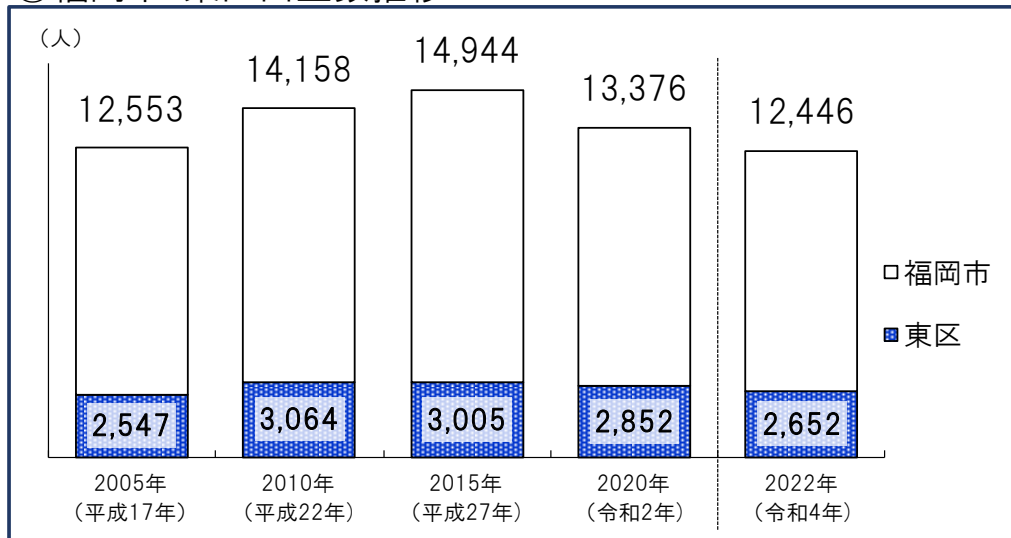
①校区の出生数推移



③出生数増減率(年平均)



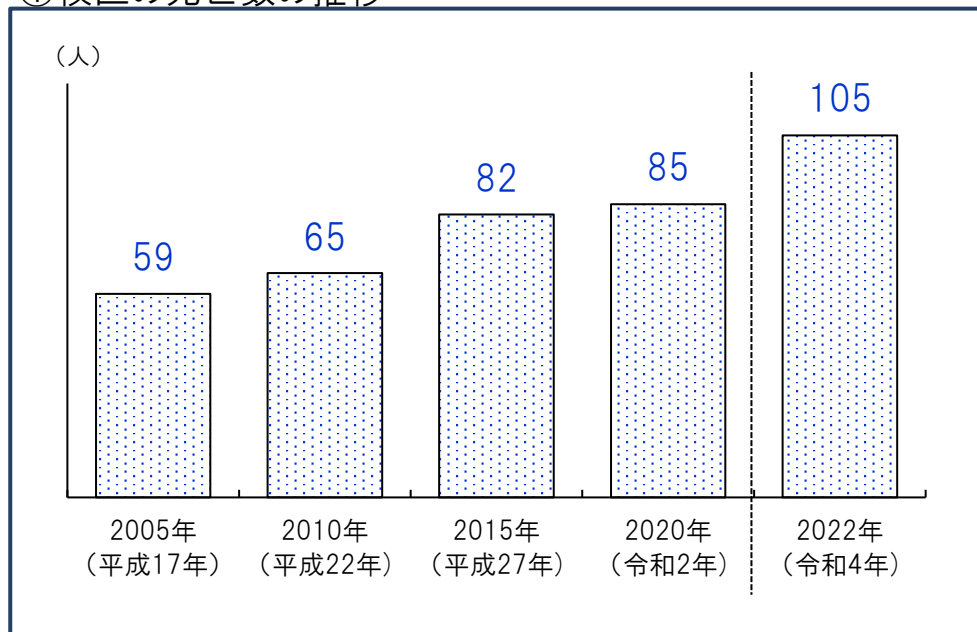
②福岡市・東区出生数推移



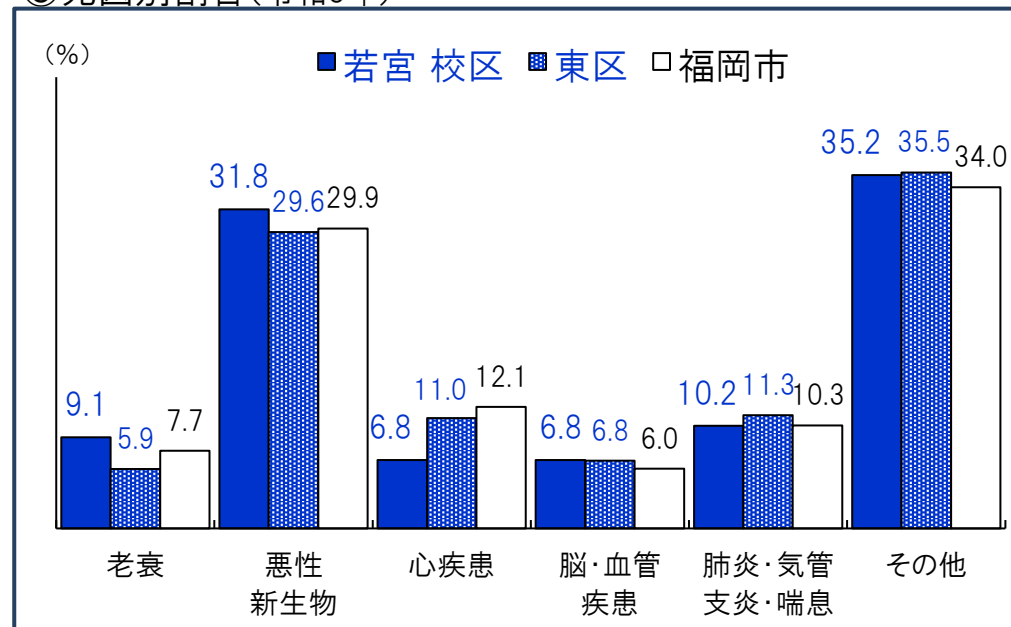
④人口千人あたり出生数の推移

	2005年 (平成17年)	2010年 (平成22年)	2015年 (平成27年)	2020年 (令和2年)	2022年 (令和4年)
若宮 校区人口 千人あたり出生数	8.1	10.0	9.8	8.1	6.4
東区人口 千人あたり出生数	9.7	10.7	10.0	9.0	8.2
福岡市人口 千人あたり出生数	9.3	9.9	10.1	8.6	7.9

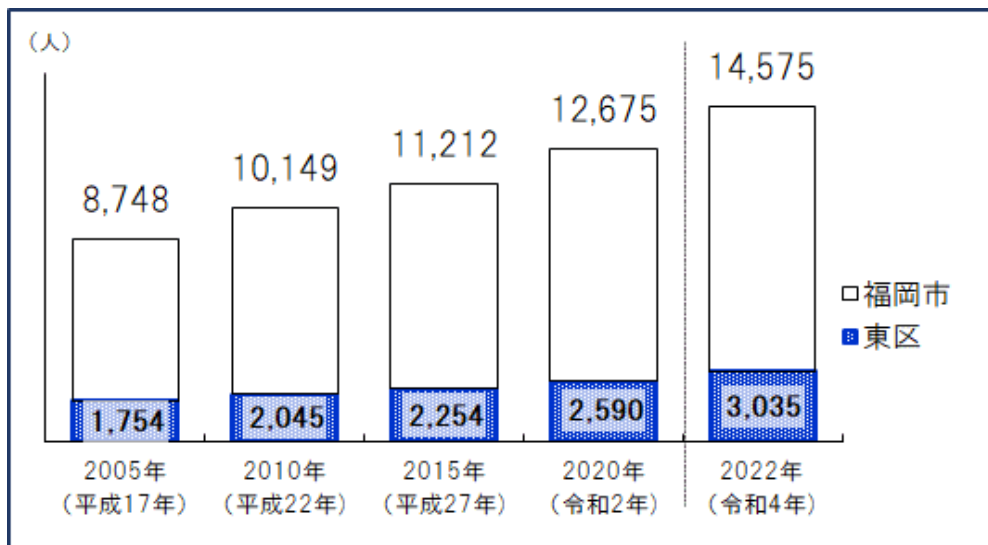
①校区の死亡数の推移



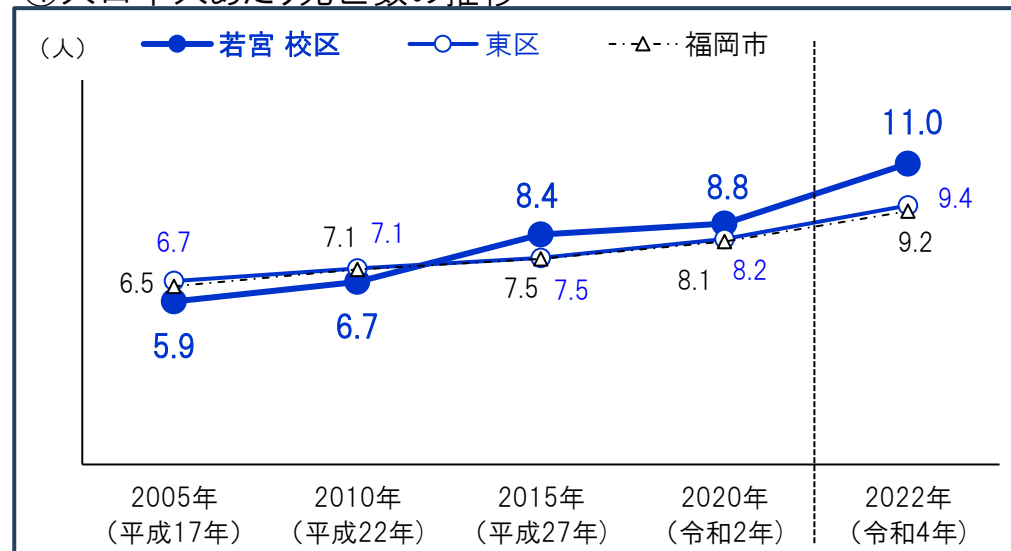
③死因別割合(令和3年)



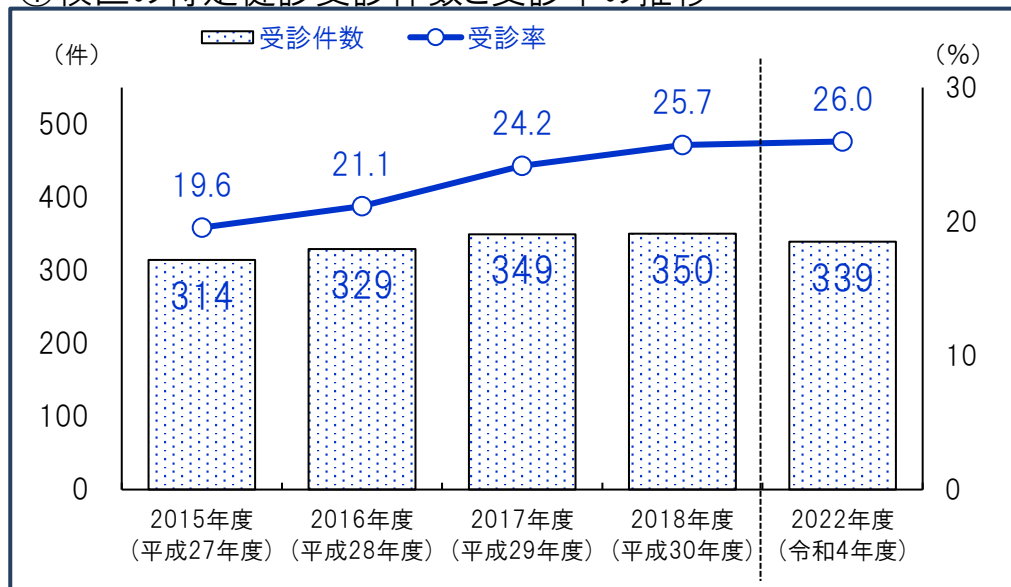
②福岡市・東区死亡数推移



④人口千人あたり死亡数の推移



①校区の特定健診受診件数と受診率の推移



受診件数は実績ベース

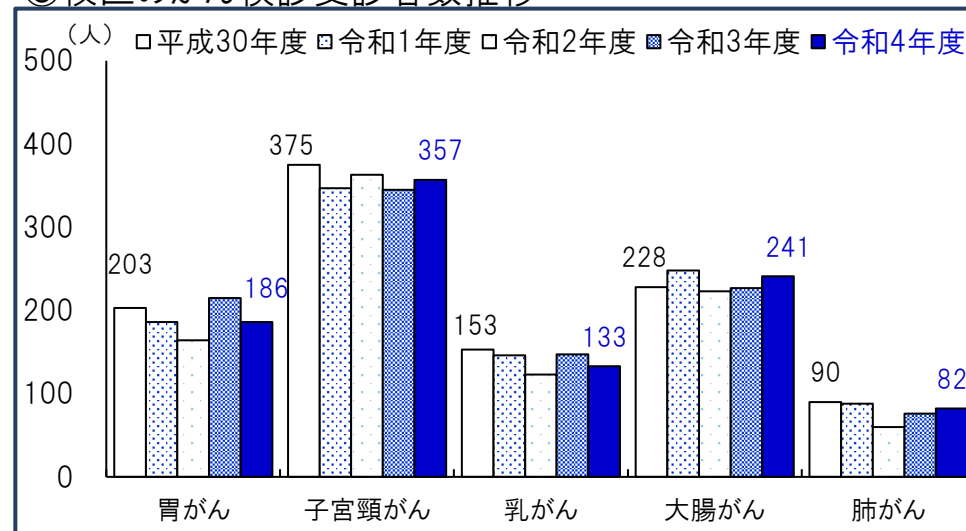
(人・件・%)

②特定健診受診状況

		2015年度 (平成27年度)	2016年度 (平成28年度)	2017年度 (平成29年度)	2018年度 (平成30年度)	2022年度 (令和4年度)
若宮校区	対象者数	1,606	1,556	1,445	1,361	1,305
	受診件数	314	329	349	350	339
	受診率	19.6	21.1	24.2	25.7	26.0
東区	対象者数	43,594	42,916	41,709	40,093	39,715
	受診件数	8,967	9,634	10,530	11,013	10,823
	受診率	20.6	22.4	25.2	27.5	27.3
福岡市	対象者数	229,392	226,046	220,181	211,508	208,704
	受診件数	47,700	49,830	54,276	56,553	55,804
	受診率	20.8	22.0	24.7	26.7	26.7

*特定健診…メタボリックシンドロームに着目した生活習慣病予防のための健康診査で、その該当者及び予備群を減少させることを目的としています。対象…福岡市国民健康保険に加入している40歳～74歳の方。

③校区のがん検診受診者数推移



④がん検診受診者数

(人)

		2018年度 (平成30年度)	2019年度 (令和1年度)	2020年度 (令和2年度)	2021年度 (令和3年度)	2022年度 (令和4年度)
胃がん	若宮校区	203	186	164	215	186
	東区	6,795	5,854	5,643	6,193	6,609
	福岡市	28,529	24,713	23,318	25,076	27,254
子宮頸がん	若宮校区	375	347	363	345	357
	東区	10,452	10,666	10,699	12,029	11,217
	福岡市	48,048	49,504	47,894	55,642	51,752
乳がん	若宮校区	153	146	123	147	133
	東区	4,537	4,562	3,949	4,988	5,025
	福岡市	18,980	19,396	16,358	21,291	21,219
大腸がん	若宮校区	228	248	223	227	241
	東区	7,746	7,700	6,870	8,135	8,707
	福岡市	34,094	34,120	30,609	36,379	38,137
肺がん	若宮校区	90	88	60	76	82
	東区	3,104	2,887	2,298	2,926	3,504
	福岡市	15,057	14,759	10,850	14,322	16,417

資料：福岡市保健福祉局

①校区の医療機関

No.	機関名	区分	診療科	所在地
1	るり内科クリニック	一般診療所	内科	舞松原2-12-25
2	医療法人中村内科医院	一般診療所	内科 糖尿病内科	舞松原1-6-18
3	医療法人安田クリニック	一般診療所	内科 循環器科 麻酔科	舞松原1-14-82
4	医療法人社団かもりクリニック	一般診療所	外科 こう門科 リハビリテーション科 胃腸科 麻酔科	舞松原1-11-11
5	医療法人 賀数耳鼻咽喉科医院	一般診療所	耳鼻咽喉科	若宮4-2-20
6	ふかざわ小児科	一般診療所	アレルギー科 小児科	若宮3-2-33
7	医療法人まえだこども医院	一般診療所	内科 小児科	若宮5-8-1
8	医療法人三好医院	一般診療所	内科 整形外科 リハビリテーション科 麻酔科	若宮5-3-45
9	特別養護老人ホーム聖家族の家若宮医務室	一般診療所	内科	若宮5-21-11
10	医療法人植山小児科医院	一般診療所	アレルギー科 小児科	若宮5-20-8
11	青葉レディースクリニック	一般診療所	産科 婦人科 麻酔科	若宮5-18-21

②校区の福祉施設等

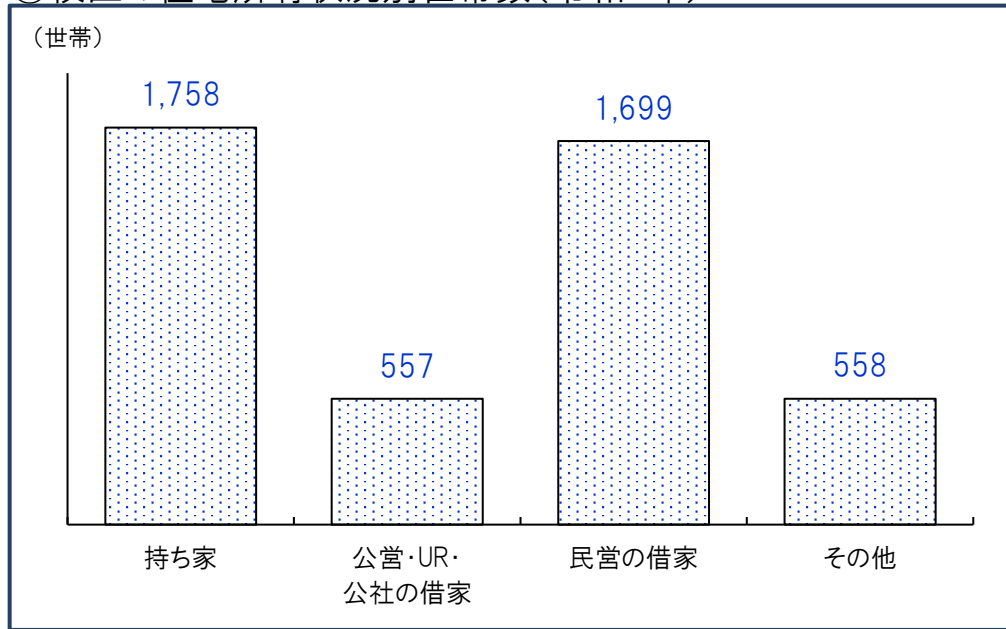
No.	施設名	種別	所在地	No.	施設名	種別	所在地
1	グループホームあざみ苑	認知症グループホーム	若宮4-2-48	7	多機能きつさこ	障がい福祉サービス事業所	若宮4-13-18
2	特別養護老人ホーム聖家族の家若宮	特別養護老人ホーム	若宮5-21-11	8	OHANA ～就労継続支援A型事業所オハナ～	障がい福祉サービス事業所	若宮5-1-29
3	アソシエ 大樹	サービス付き高齢者向け住宅	若宮2-40-8				
4	ヘルパーステーションたちばな	障がい福祉サービス事業所	舞松原1-6-13	9	X I -Lab	障がい福祉サービス事業所	若宮3-2-12
5	わおんグループホーム福岡	障がい福祉サービス事業所	舞松原1-4-15	10	ゆびきりげんまん	障がい福祉サービス事業所	舞松原1-6-13
6	たまほ～む	障がい福祉サービス事業所	若宮3-2-12	11	ケアプランうる	障がい福祉サービス事業所	若宮4-13-18

③いきいきセンターふくおか(福岡市地域包括支援センター)

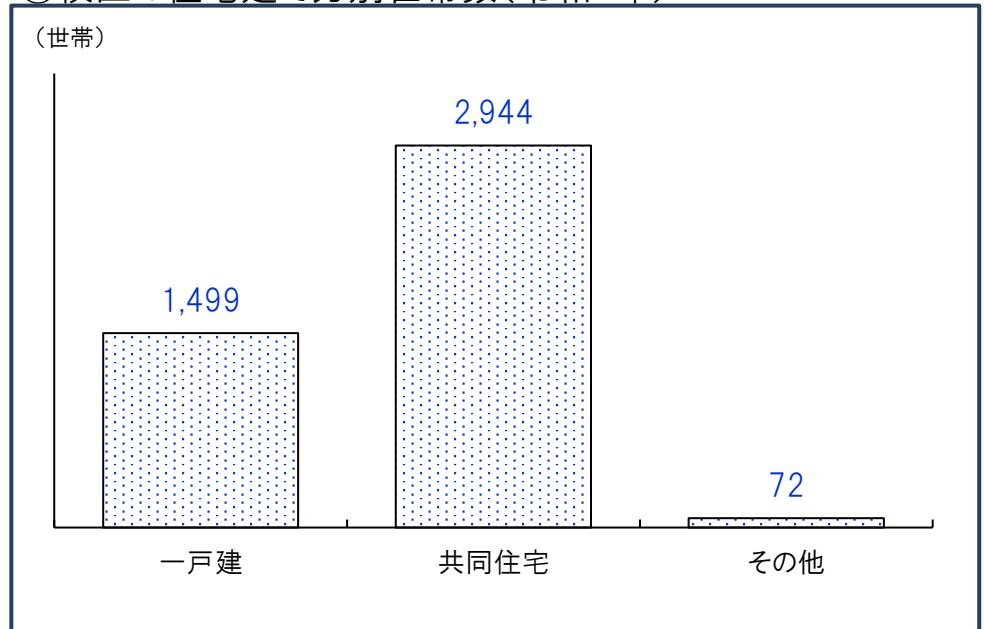
施設名	所在地(右図参照)	電話番
いきいきセンターふくおか 東第5	水谷2-3-15 第1めぐみビル1階	665-5011



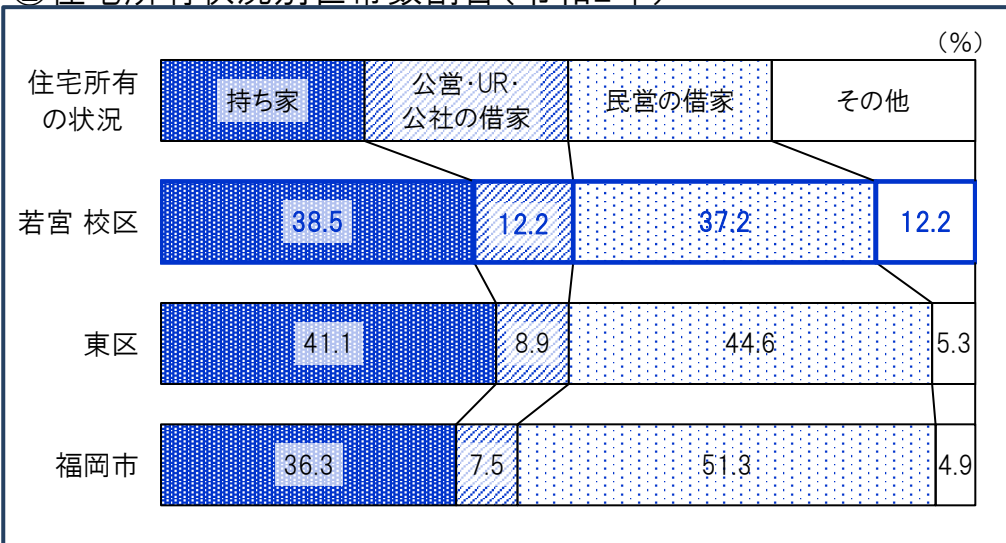
①校区の住宅所有状況別世帯数(令和2年)



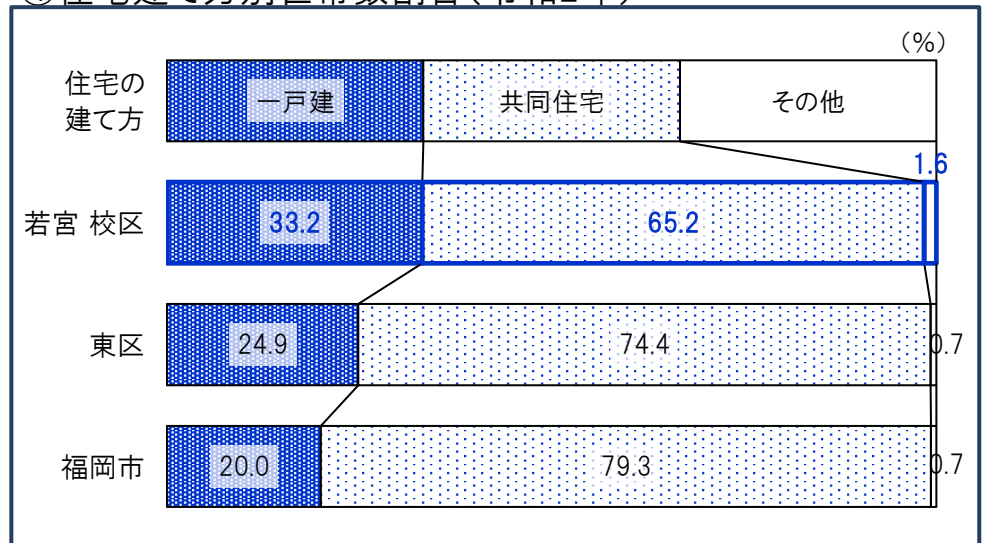
③校区の住宅建て方別世帯数(令和2年)



②住宅所有状況別世帯数割合(令和2年)



④住宅建て方別世帯数割合(令和2年)



①校区の産業大分類別従業者数・事業所数(令和3年)

産業分類	事業所数	従業者数(人)
農 林 漁 業	1	6
鉱業, 採石業砂利採取業	0	0
建 設 業	24	128
製 造 業	4	20
電 気 ・ ガ ス 熱 供 給 ・ 水 道 業	0	0
情 報 通 信 業	3	7
運 輸 便 業 卸 売 業 小 金 融 業 保 険 業	3	52
卸 売 業 小 金 融 業 保 険 業	92	578
保 険 業	2	11
不 動 産 業 物 品 賃 貸 業	44	148
学 術 研 究 , 専 門 技 術 サ ー ビ ス 業	12	27
宿 泊 業 , 飲 食 サ ー ビ ス 業	56	235
生 活 関 連 サ ー ビ ス 業 娯 楽 業	48	212
教 育 , 学 習 支 援 業	21	394
医 療 , 福 祉 業	60	597
複 合 サ ー ビ ス 業	1	8
サ ー ビ ス 業 (他)	8	25
公 務 業	1	38

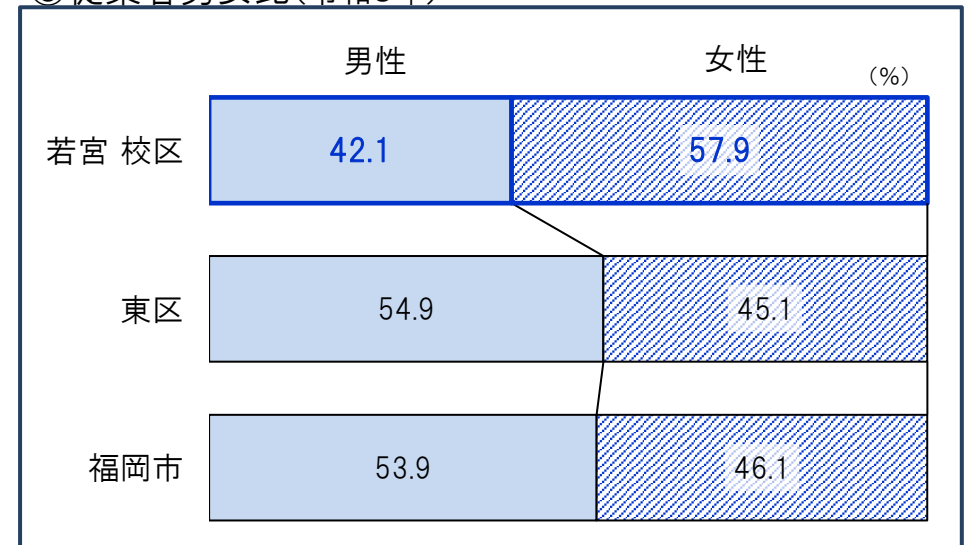
*「従業者」とは、校区在住・非在住に関わらず校区内の事業所で従業している人です。

②事業所・男女別従業者数(令和3年) (人)

	事業所 総数	従業者 総数	性別	
			男性	女性
若宮 校区	380	2,486	1,047	1,439
東区	9,490	129,861	70,897	58,237
福岡市	75,779	967,803	518,394	442,569

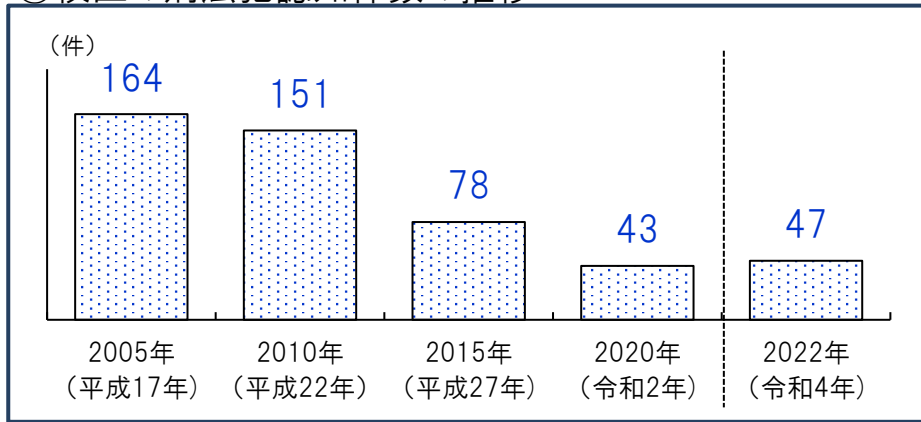
*従業者総数は性別不詳含む

③従業者男女比(令和3年)

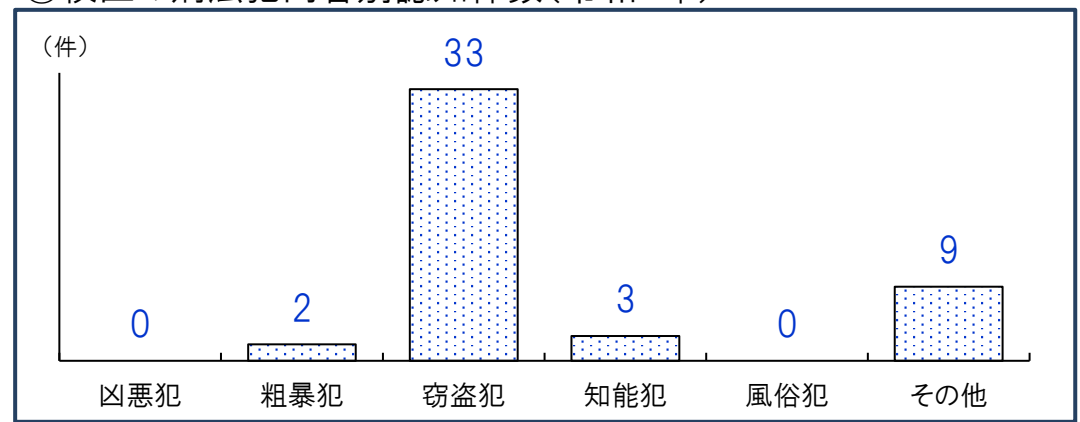


*不詳除く割合

①校区の刑法犯認知件数の推移



③校区の刑法犯内容別認知件数(令和4年)



②人口千人あたり刑法犯認知件数(計・推移) (件)

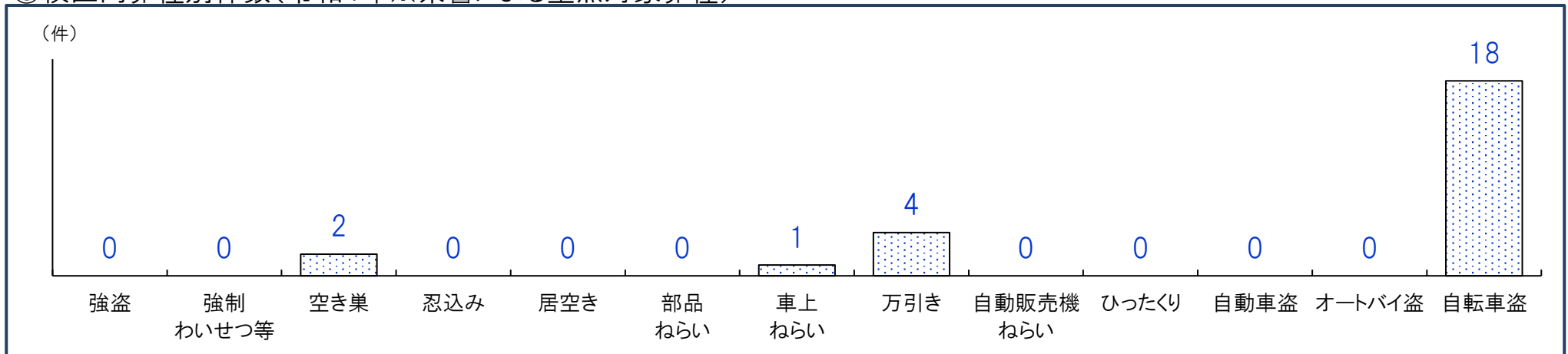
	2005年 (平成17年)	2010年 (平成22年)	2015年 (平成27年)	2020年 (令和2年)	2022年 (令和4年)
若宮 校区	16.5	15.5	8.0	4.4	4.9
東区	23.1	17.5	11.8	6.1	7.0
福岡市	27.6	19.6	13.4	6.9	7.3

④人口千人あたり刑法犯認知件数(内容別・令和4年) (件)

	凶悪犯	粗暴犯	窃盗犯	知能犯	風俗犯	その他
若宮 校区	0.00	0.21	3.44	0.31	0.00	0.94
東区	0.02	0.44	5.07	0.28	0.05	1.12
福岡市	0.04	0.68	5.25	0.27	0.09	0.93

*凶悪犯…殺人・強盗・放火・強姦、粗暴犯…暴行・脅迫・恐喝等、窃盗犯…空き巣・自転車盗・車上ねらい等、知能犯…詐欺・横領・通貨偽造等、風俗犯…賭博・強制わいせつ・公然わいせつ等、その他…占有離脱物横領・器物損壊等

⑤校区内罪種別件数(令和4年※県警による重点対象罪種)



重点対象罪種…県下で特に発生件数が多く、市民の体感治安に大きく影響する街頭犯罪を中心とした罪種

若宮 校区 自治協議会

事務局・若宮公民館内

若宮3-27-1

電話:092-662-5454

構成団体

1	自治連合会(16)
2	体育協会
3	人権尊重推進協議会
4	資源・リサイクル推進会
5	ねんりんクラブ連合会
6	男女共同参画推進部会
7	青少年育成連合会
8	健康づくり推進会
9	社会福祉協議会
10	食生活改善推進員協議会
11	自警団
12	防犯会
13	自主防災会
14	交通安全推進委員会
15	多々良中学校校父母教師会
16	若宮小学校校父母教師会



①自治協議会の主要行事

時期	行事	時期	行事
8月	校区夏祭り	1月	校区新年交歓会
10月	校区体育祭	1月	校区どんど焼き

②自治協議会の事業内容

事業項目	事業内容
安全・安心	①交通安全 登校時交通安全指導, 交通安全キャンペーン(街頭指導、小・中学校・校区内スパー前), 交通安全週間旗たて(校区内、年4回)高齢者に対する交通安全講習②防災 防災訓練③防犯 自警団防犯パトロール, 青育連・自警団合同パトロール, 歳末夜警
子ども	④子どもの健全育成・非行防止 レクリエーション, ソーメン流し, 花植え, どんど焼き
環境	⑤環境美化 校区一斉清掃, 子ども美化活動, 公園他11か所清掃・整備 ⑥ゴミ減量・リサイクル推進 各自治会・子ども会資源ごみ集団回収, 広報紙, 校区紙リサイクルステーション
健康	⑦健康づくり おしゃべりカフェ, 生活習慣病予防, ウォーキング大会, 食生活改善伝達料理教室, 校区健康食パーティー ⑧集団献血
スポーツ	⑨スポーツ・レクリエーション 壮年ソフトボール大会, ママさんバレー大会, ファミリーバドミントン大会, 校区体育祭(隔年), グラウンドゴルフ大会, ディスカン大会
男女共同参画	⑩男女共同参画 研修, 講演会(年2回), 講座(年3回), 広報紙(年1回)
その他の 公益的事業	◆校区秋まつり(隔年), 新年交歓会, どんど焼き ◆広報活動 自治協だよりの発行(年3~5回)

③校区の交流サロン

名称	活動日時・場所	活動内容・特色等
にこにこカフェ	月1回火曜 10:00~12:00 津山会館	健康体操、脳トレ、茶話会、出前講座
夢つむぎ	第1水曜 10:00~12:00 若宮老人いこいの家	体操、今月の行事、茶話会、料理、講話
ふれあいサロン舞いちに	月1回金曜 10:00~12:00 舞松原	健康チェック、体操、誕生会、レクリエーション、茶話会
すみれ会	第2火曜 10:00~12:00 若宮5-1集会所	体操、レクリエーション、茶話会

④校区の子育て交流サロン・育児サークル等

名称	活動日時	場所
子育て交流サロン チューリップくらぶ(東区全体)	第2・4木曜 10:30~12:30	東障がい者フレンドホーム
子育て交流サロン しゃぼん玉	第3木曜 10:00~12:00	若宮公民館
育児サークル あひるっこクラブ	毎週火曜(月4回) 10:30~12:00	若宮公民館

公民館

若宮 公民館	所在地：若宮3-27-1	電話：092-662-5454	FAX:092-662-5458
	公民館情報： https://gakushu.city.fukuoka.lg.jp/center/detail/80d52be3-77a5-4585-b600-8645ee4407ee		ブログ： http://wakamiyako.blogspot.com

①校区の公共施設・学校等

No.	名称	所在地
1	若宮小学校	若宮3-12-1
2	多々良中学校	水谷1-18-1
3	松崎幼稚園	水谷1-19-30
4	若宮保育園(保育所)	若宮4-18-8
5	だきしめ保育園(保育所)	舞松原1-19-19

②校区の商店街組合

No.	名称	所在地・電話番号
1	八田商店会	舞松原1-6-29
2	若宮商店会	若宮4-2-31

※所在地・電話番号は不動産情報サイト「ふれんず」内の「あ・きてん福岡」掲載情報です。

③校区の公園

No.	名称	種別・面積	所在地
1	多々良東公園	街区・2,474㎡	舞松原1-2204
2	松崎東公園	街区・1,958㎡	若宮4-273
3	若宮2号公園	街区・1,902㎡	若宮5-132
4	大浦公園	街区・2,048㎡	若宮3-71
5	大牟田東町公園	幼児・330㎡	舞松原1-60-514
6	若宮3号公園	幼児・155㎡	若宮4-118-3
7	若宮津山公園	幼児・867㎡	若宮2-502-2
8	舞松原3号公園	幼児・163㎡	舞松原1-60-814
9	陣越公園	都市緑地・5,483㎡	若宮3-291

校区内避難所等				浸水	土砂	高潮	津波	地震
25	多々良中学校 水谷1丁目18-1 681-1638	収容 地区		○	○	②	○	○
33	若宮小学校 若宮3丁目12-1 661-6655	収容 地区		○	○	○	○	○
23	若宮公民館 若宮3丁目27-1 662-5454	一時		×	×	○	○	○
8	八田交番 舞松原1丁目1-1 643-0110	交番						

凡例(災害種別毎の指定緊急避難場所・指定避難所の指定)

- : 使用可
- ②: 2階以上使用可(学校は、校舎2階以上)
- ③: 3階以上使用可(学校は、校舎3階以上)
- ×: 使用不可

凡例	
	区 境
	校区境
	公 園
	広域避難場所
	アンダーパス
	区役所
	消防署(出張所)
	警察署・交番
	学 校
	病 院
	サイレン
	避難場所
	一時避難所
	収容避難所

