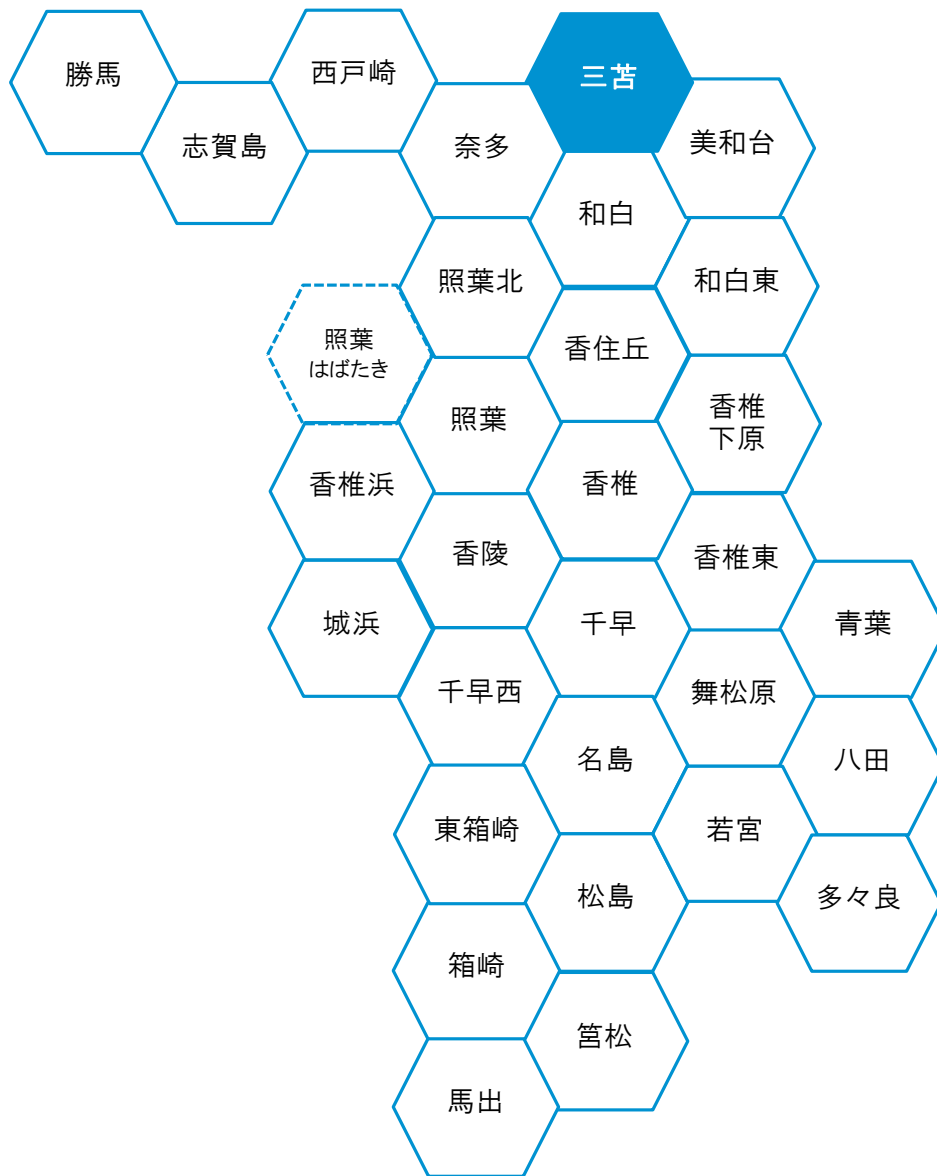


三苦校区データ集



目

校区の概要

1 校区の概要・位置	-----	(1)
------------	-------	-----

人口・世帯数

2 人口・世帯数	-----	(2)
3 人口の構成	-----	(3)
4 高齢者・6歳未満の子どものいる世帯	-----	(4)
5 小学校児童数の推移	-----	(5)
6 労働力人口	-----	(6)
7 転出・転入者の状況	-----	(7)

福祉と健康

8 出生数と出生率	-----	(8)
9 死亡数と死亡率	-----	(9)
10 健(検)診受診状況	-----	(10)
11 医療・福祉施設等	-----	(11)

次

その他のデータ

12 住宅の所有・種類	-----	(12)
13 事業所・従業者数	-----	(13)
14 犯罪発生件数	-----	(14)

地域の団体と活動

15 自治協議会の関連団体	-----	(15)
16 自治協議会活動・その他校区内活動	-----	(16)

施設等の位置・マップ

17 施設・公園・文化財等	-----	(17)
18 防災マップ	-----	(18)

三苦 校区の概要

校区の風景



三苦海岸から玄界灘を望む

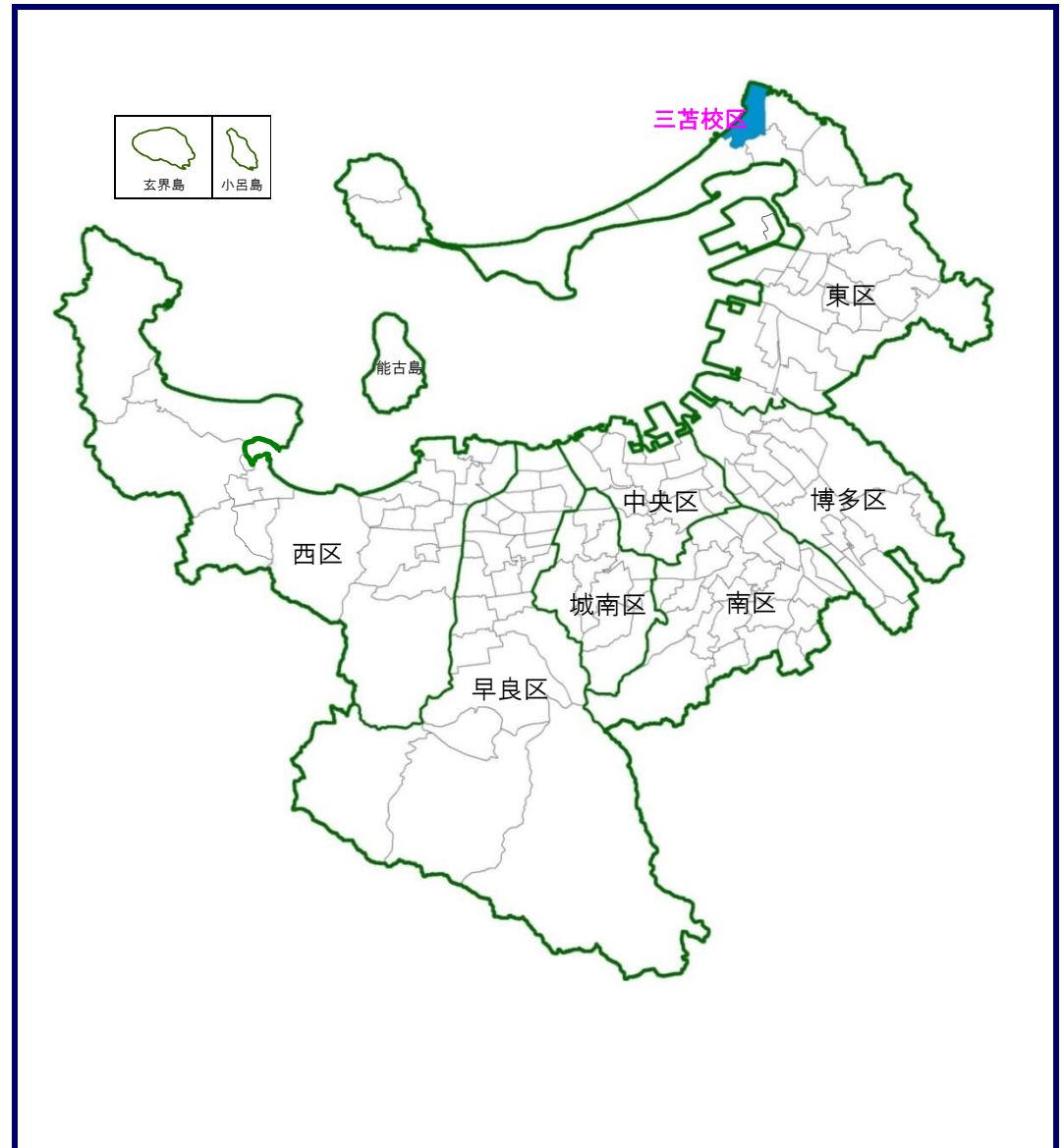
三苦校区は、平成8年に和白校区から分離した校区です。東区の最北端に位置し、北側は新宮町に隣接しています。東側には西鉄貝塚線が運行しており、三苦駅が立地しています。また、西側は玄界灘を望む海岸線となっており、海に面した良好な自然環境が豊富な校区です。

平成22年4月に開園した校区北側に位置する三苦浜中央公園(3.4ha)は、三苦浜の海岸線とともに、地域環境美化活動「ラブアース・クリーンアップ」の場ともなっています。

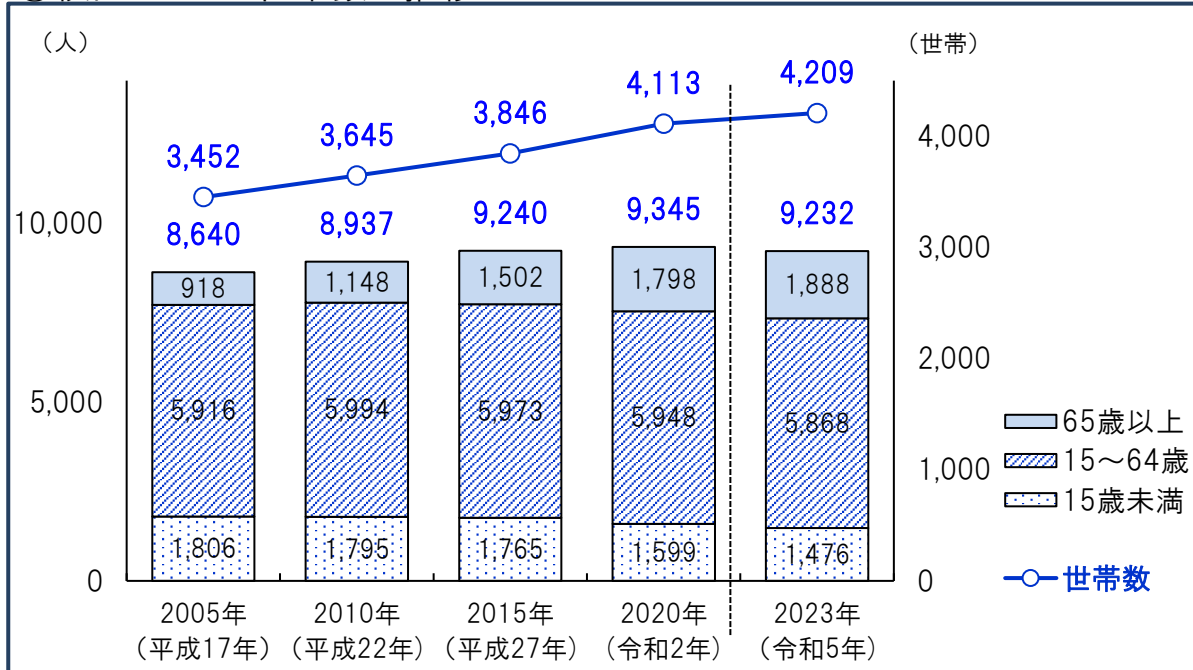
近年は、集合住宅を中心とした宅地開発が進んでおり、人口は増加傾向にあります。若い世帯層が多く居住していることから、高齢化率は比較的 low、出生率が高いことが特徴で、若い世帯が居住しやすい環境づくりが進められています。

小学校、PTA、自治協議会、各町内会が連携し、地域の担い手づくりのために、小学3年生の防災授業への協力や4年生の夏休みの「防災フェスタ」、小学4～6年生を対象とした「防災キャンプ」を継続的に実施しています。

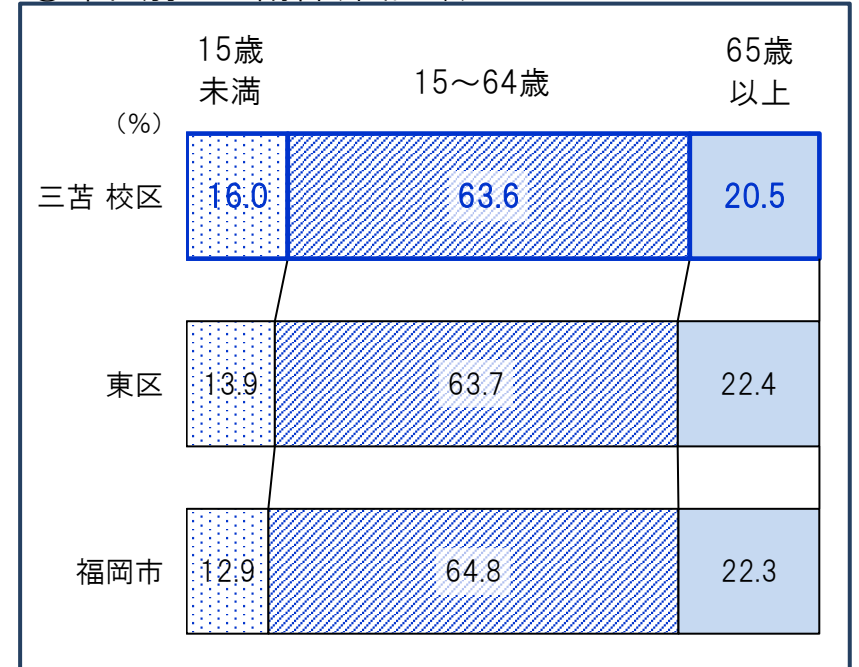
三苦 校区の位置



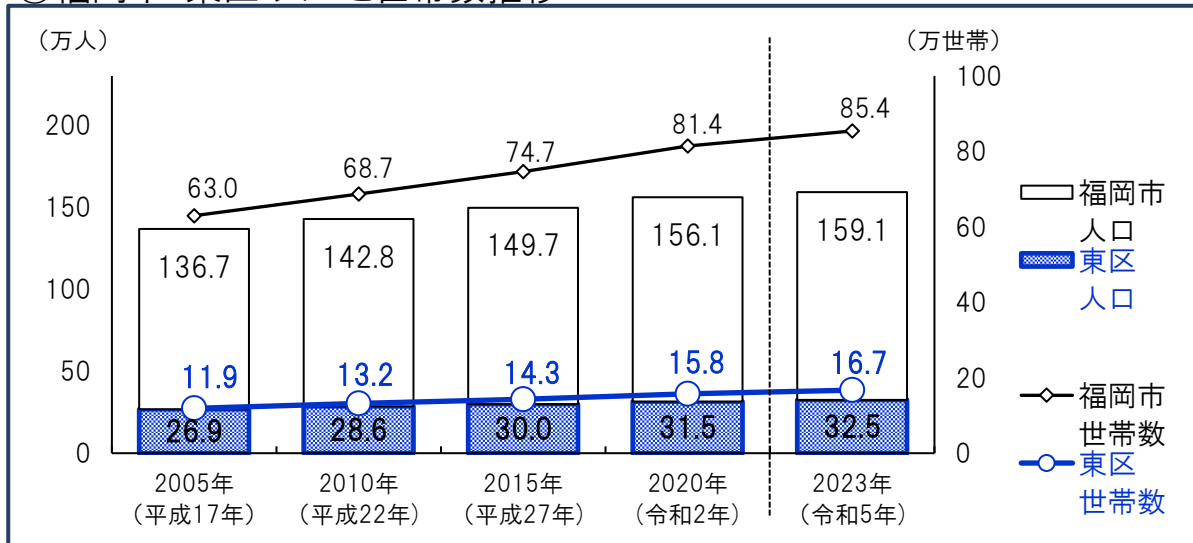
①校区の人口・世帯数の推移



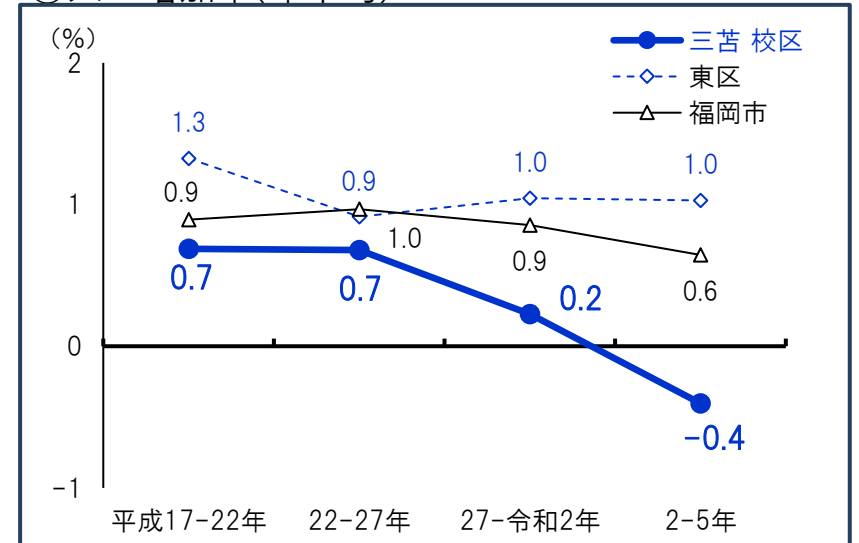
③年代別人口割合(令和5年)



②福岡市・東区 人口と世帯数推移

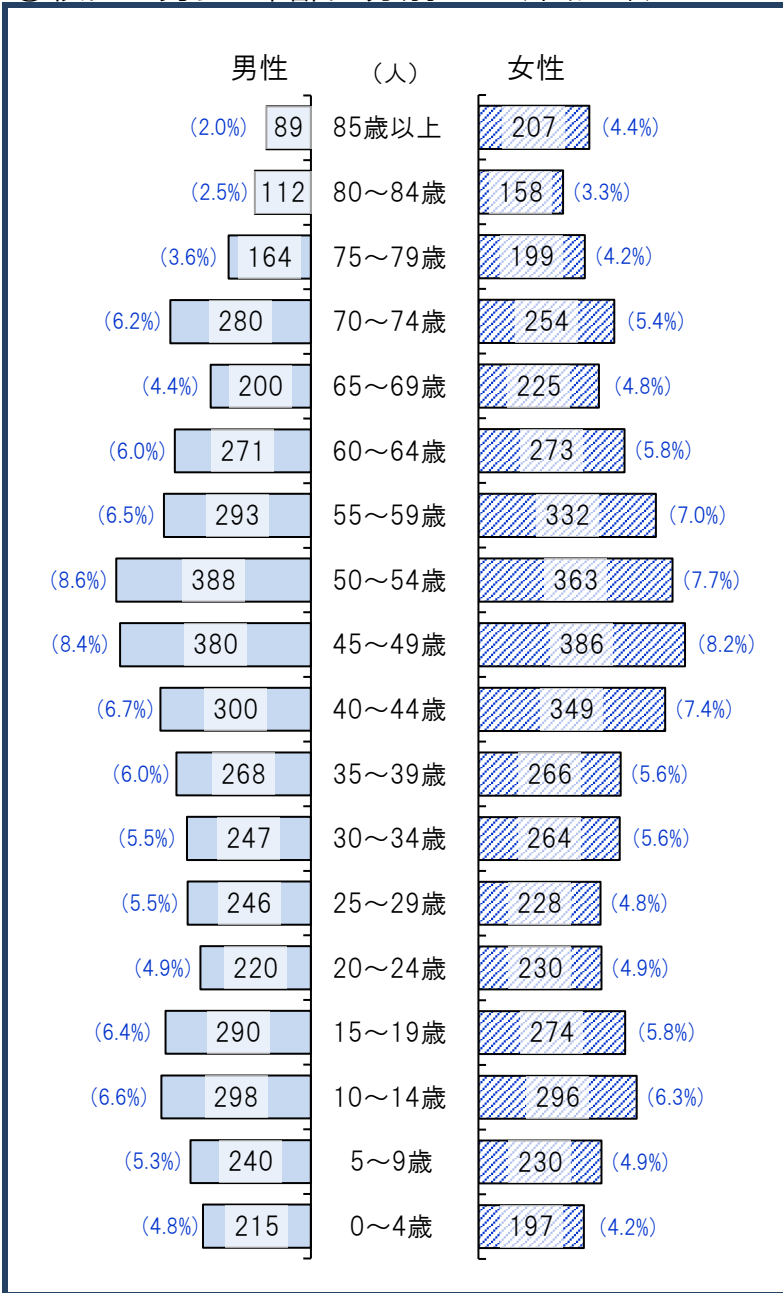


④人口増加率(年平均)




資料:福岡市住民基本台帳(各年9月末時点・校区は日本人のみ・平成27年以降の市・区は外国人含む)*住民票未登録者を含まないため国勢調査人口より少ない値となっています。

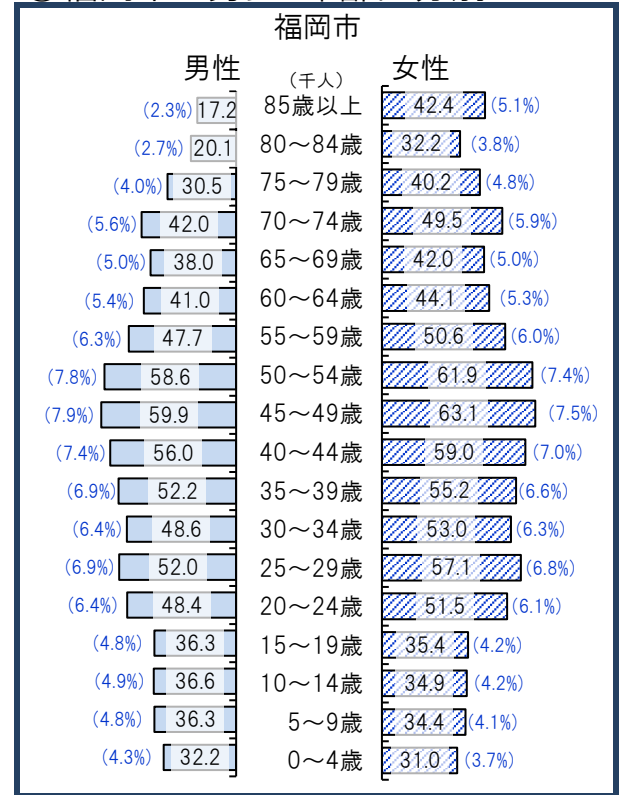
①校区の男女・年齢区分別人口(令和5年)



②東区の男女・年齢区分別人口



③福岡市の男女・年齢区分別人口



④高齢化の状況

65歳以上人口割合(%)	
三苦校区	20.5
東区	22.4
福岡市	22.3
75歳以上人口割合(%)	
三苦校区	10.1
東区	11.5
福岡市	11.5

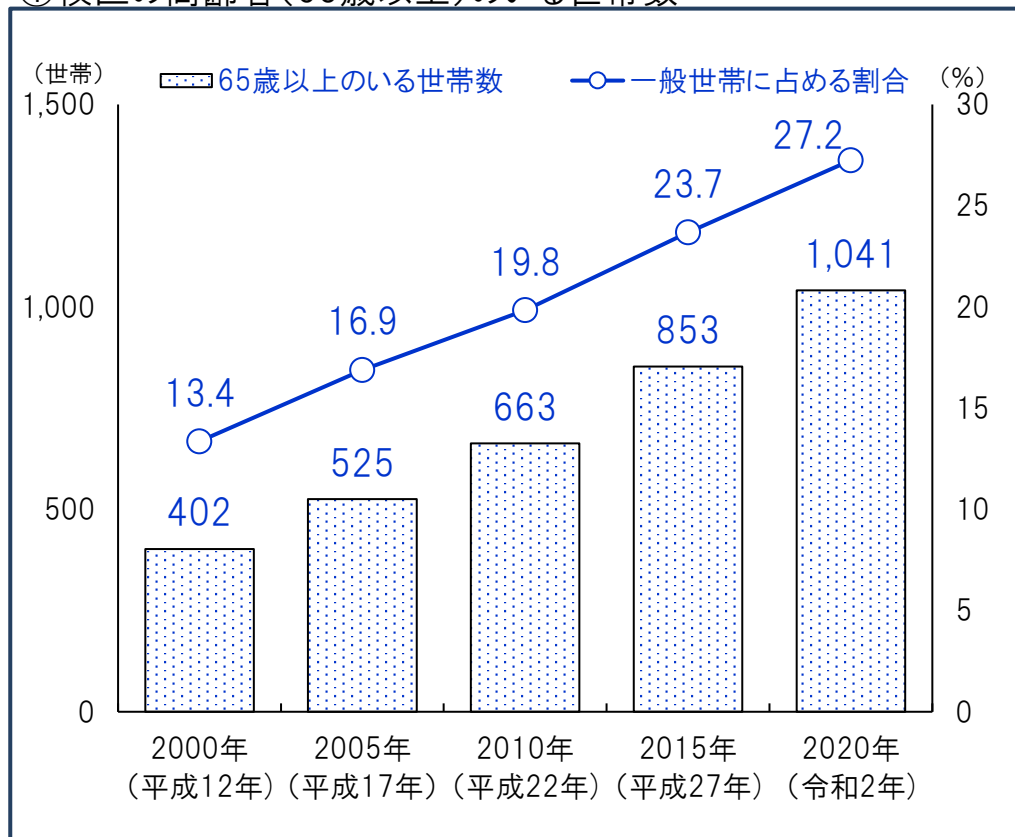
⑤人口男女比

	男性 (%)	女性 (%)
三苦校区	48.8	51.2
東区	48.5	51.5
福岡市	47.4	52.6

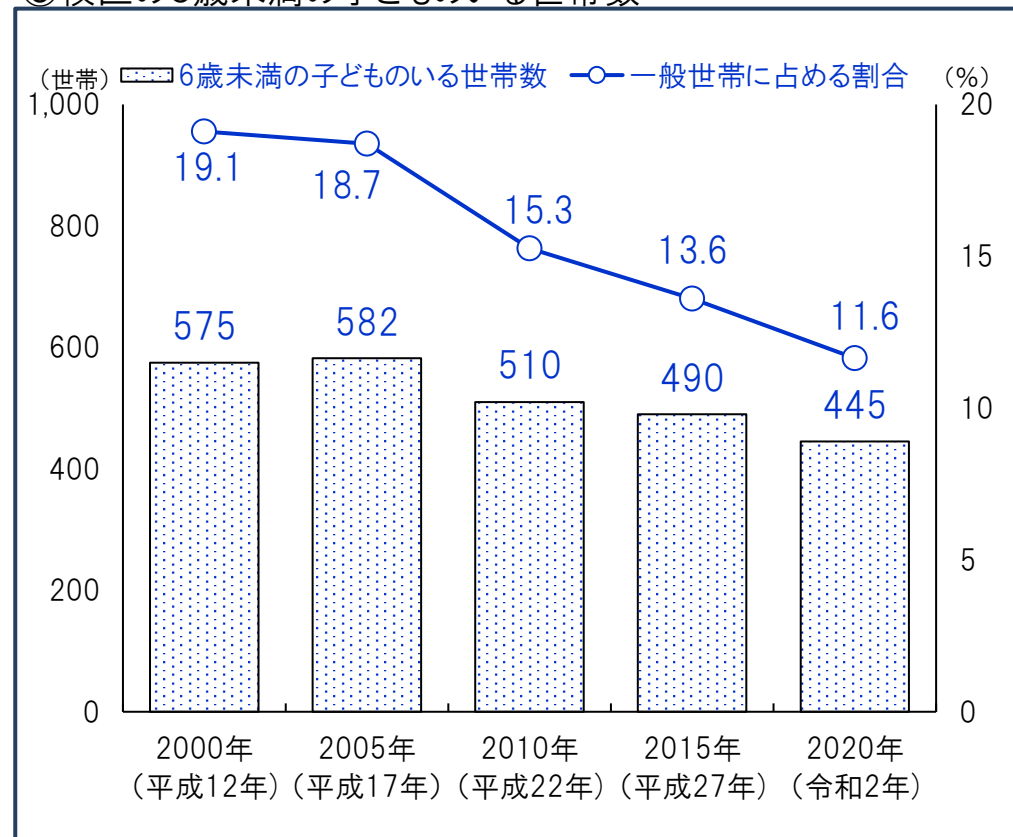
()内は割合

資料:福岡市住民基本台帳(9月末時点・校区は日本人のみ)

①校区的高齢者(65歳以上)のいる世帯数



③校区的6歳未満の子どものいる世帯数



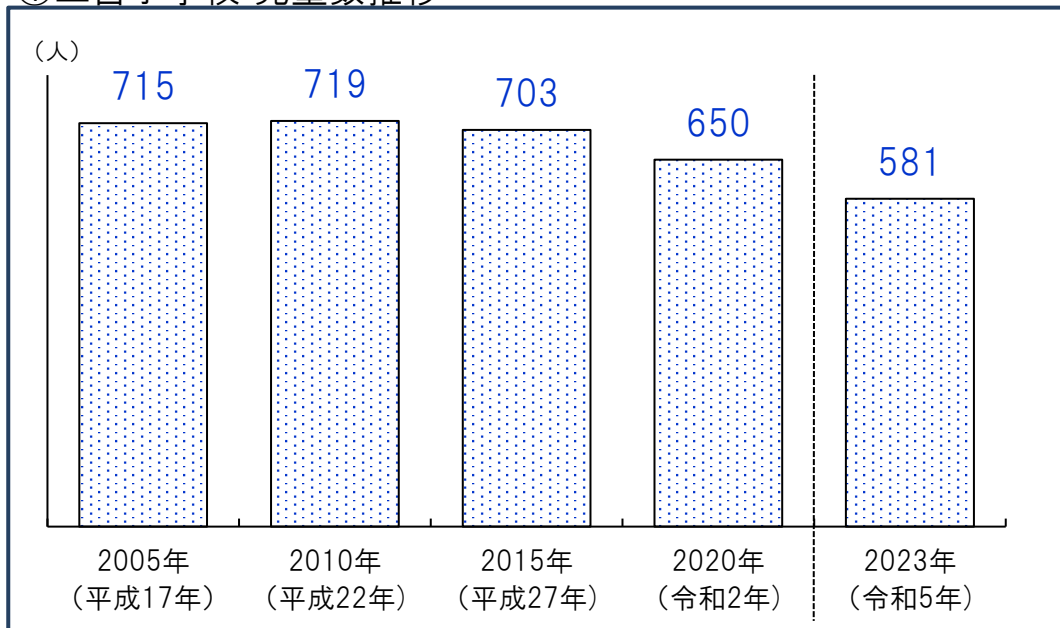
②高齢者(65歳以上)のいる世帯割合(2020年)

	65歳以上のいる世帯総数	65歳以上のみの世帯	ともに65歳以上夫婦のみ世帯	65歳以上1人暮らし世帯
三苦 校区	27.2%	15.2%	7.9%	6.7%
東区	29.0%	18.3%	7.6%	10.1%
福岡市	26.9%	17.2%	6.7%	9.8%

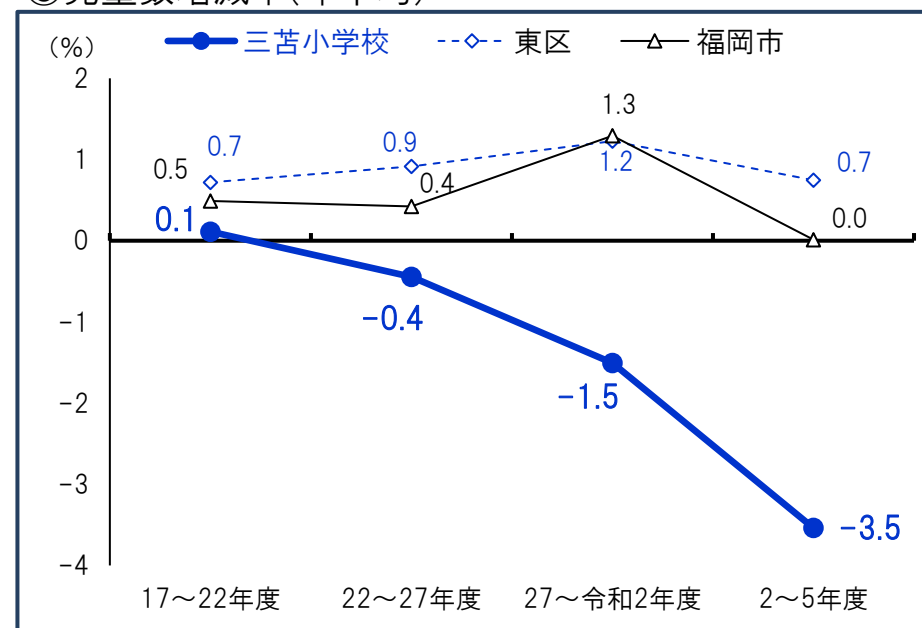
④6歳未満の子どものいる世帯割合推移

	2000年 (平成12年)	2005年 (平成17年)	2010年 (平成22年)	2015年 (平成27年)	2020年 (令和2年)
三苦 校区	19.1%	18.7%	15.3%	13.6%	11.6%
東区	10.5%	10.1%	9.8%	9.6%	8.6%
福岡市	9.7%	9.2%	8.5%	8.3%	7.5%

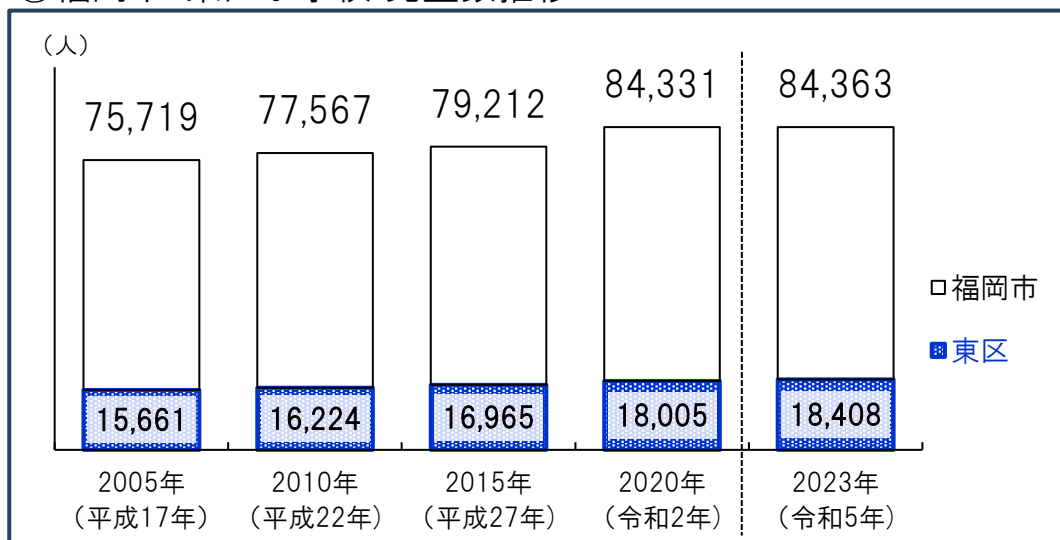
①三苦小学校 児童数推移



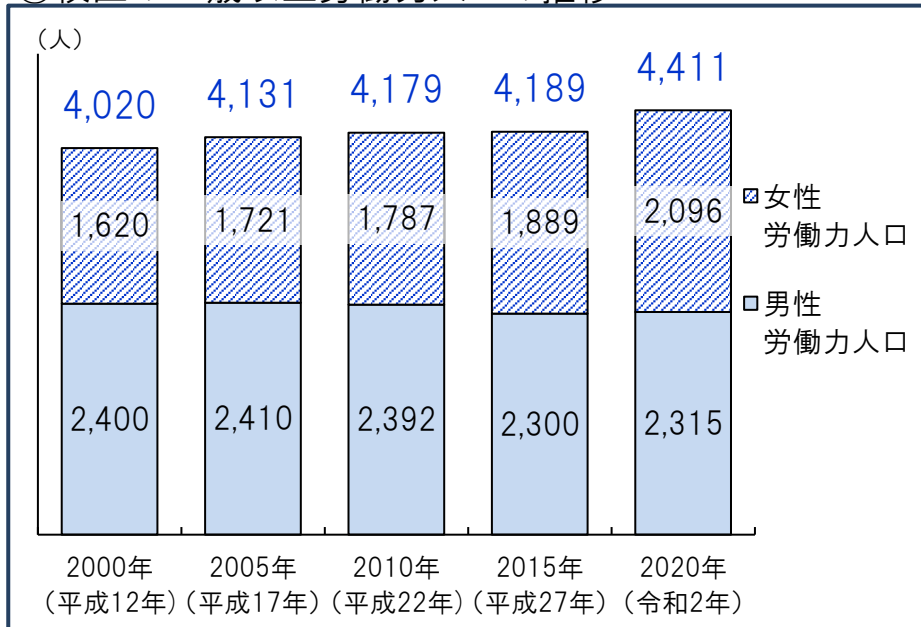
③児童数増減率(年平均)



②福岡市・東区小学校 児童数推移

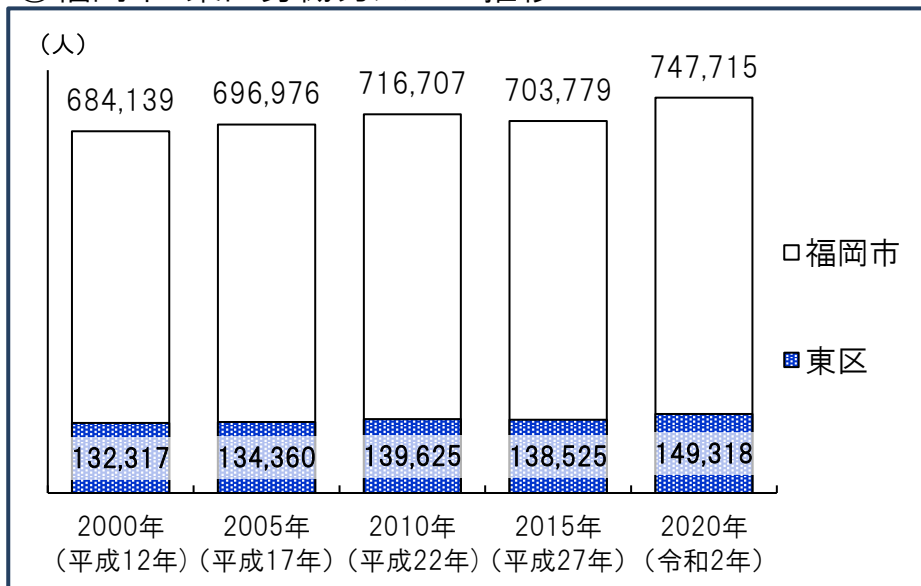


①校区の15歳以上労働力人口の推移



*労働力人口…15歳以上の人口のうち、就業者(休業者を含む)と求職中の失業者の合計

②福岡市・東区労働力人口の推移

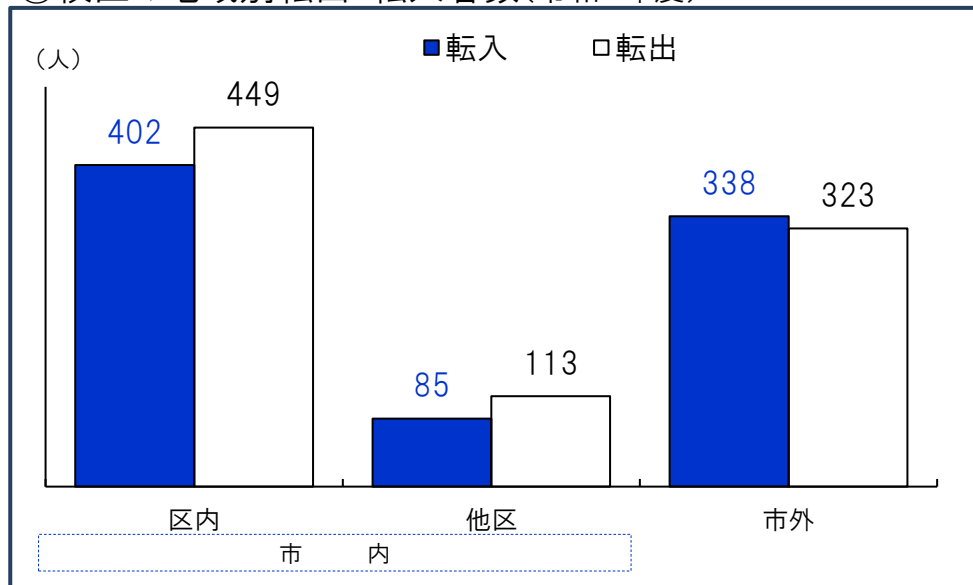


③15歳以上労働力人口と労働力率(令和2年)

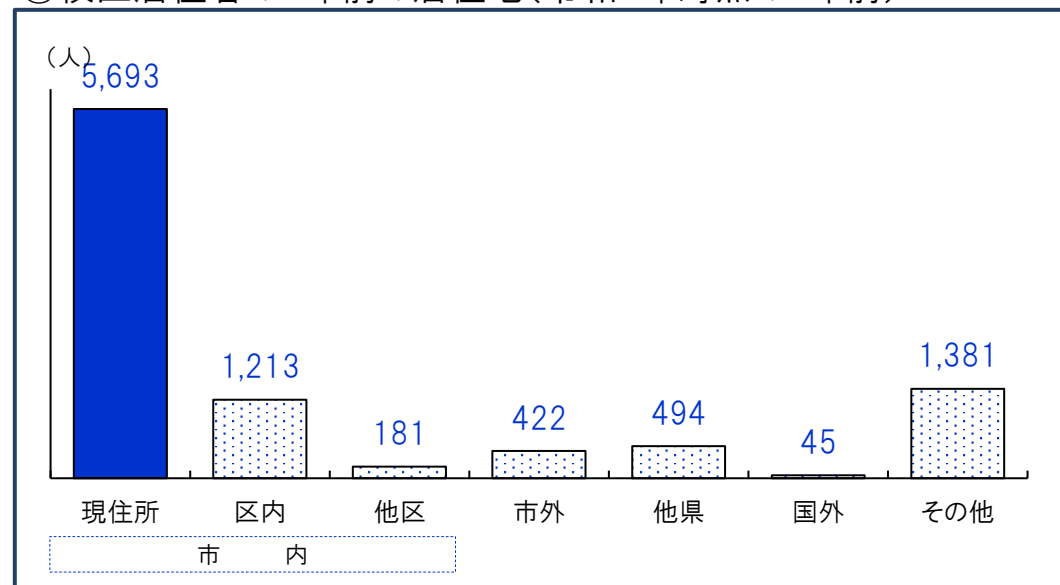
	15歳以上人口(人)	労働力人口(人)	労働力率(%)
三苦 校区	7,712	4,411	66.1
男性	3,638	2,315	75.1
女性	4,074	2,096	58.4
東区	268,003	149,318	64.6
男性	128,295	79,642	73.6
女性	139,708	69,676	56.6
福岡市	1,329,228	747,715	65.5
男性	616,015	386,824	74.4
女性	713,213	360,891	58.0

労働力率…15歳以上人口に占める「労働力人口」の割合
*労働力状態「不詳」を除いた割合

①校区の地域別転出・転入者数(令和4年度)



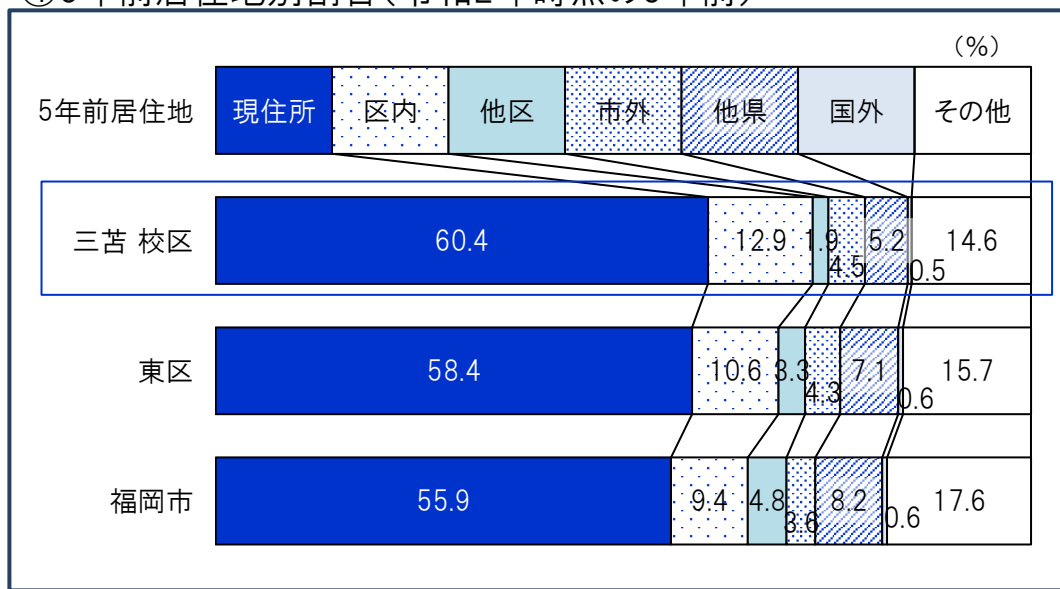
③校區居住者の5年前の居住地(令和2年時点の5年前)



②転入者数合計と割合(令和4年度)

	転入者計		転入者内訳(%)		
	(人)	人口比	区内	他区	市外
三苦 校区	825	8.9%	48.7	10.3	41.0
うち市外	338	3.7%			
東区	36,913	11.5%	37.7	15.1	47.2
うち市外	17,422	5.4%			
福岡市	188,909	12.0%	31.3	20.9	47.8
うち市外	90,283	5.7%			

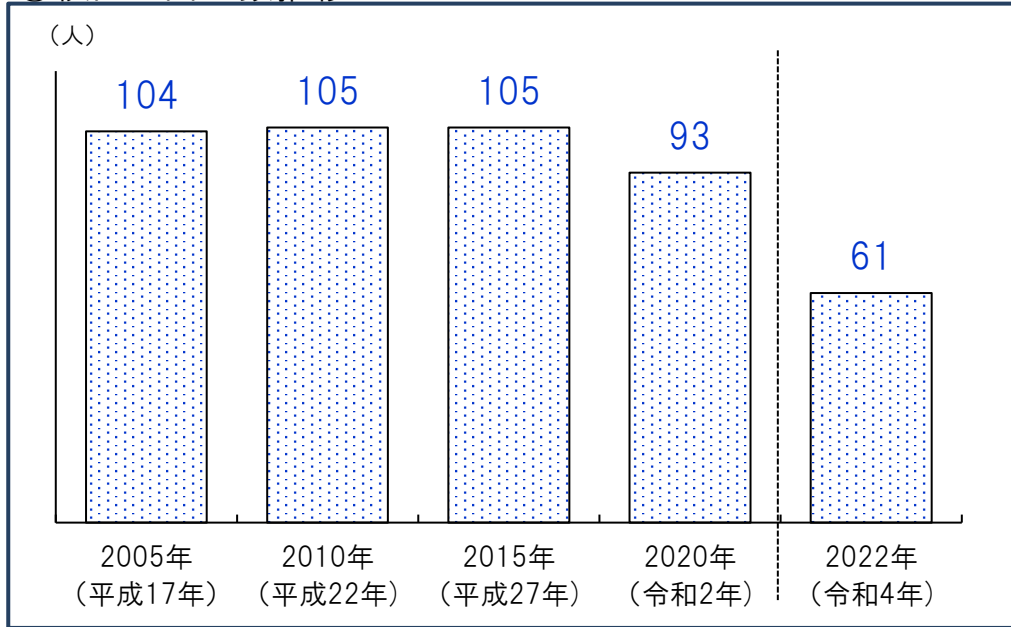
④5年前居住地別割合(令和2年時点の5年前)



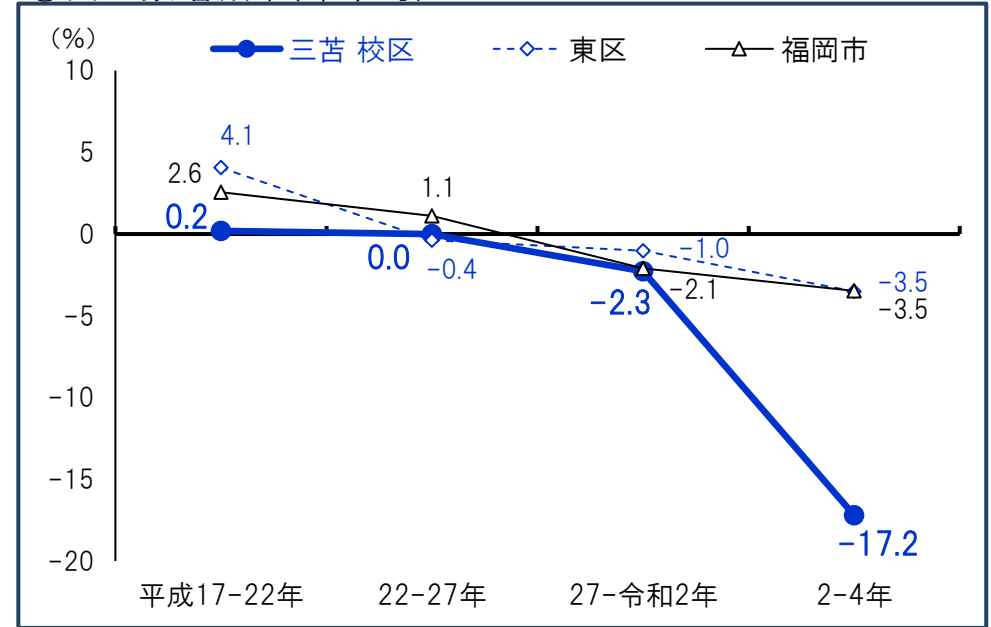
*5年前居住地「その他」は5年内出生者、不詳等

資料:①②福岡市住民基本台帳、③④国勢調査(総務省)

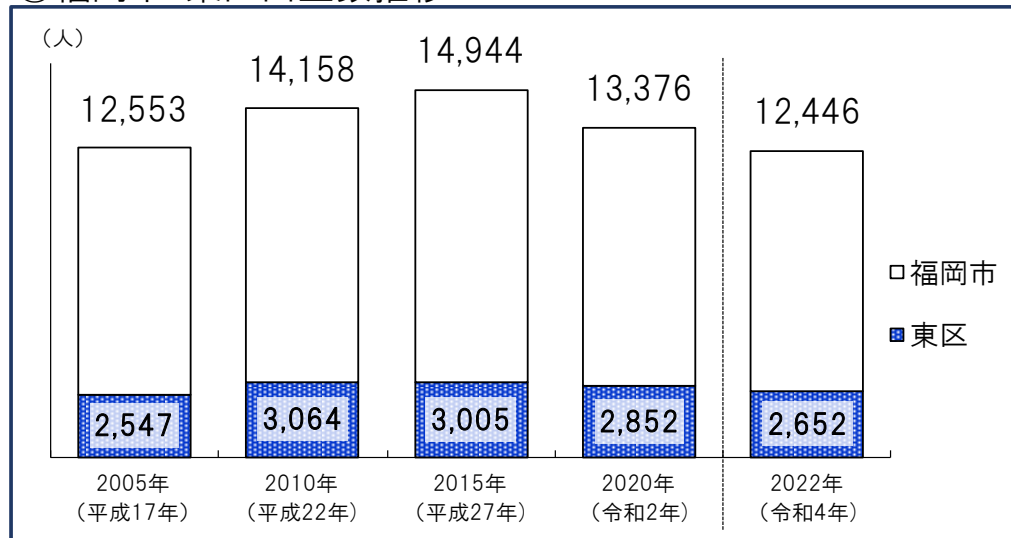
①校区の出生数推移



③出生数増減率(年平均)



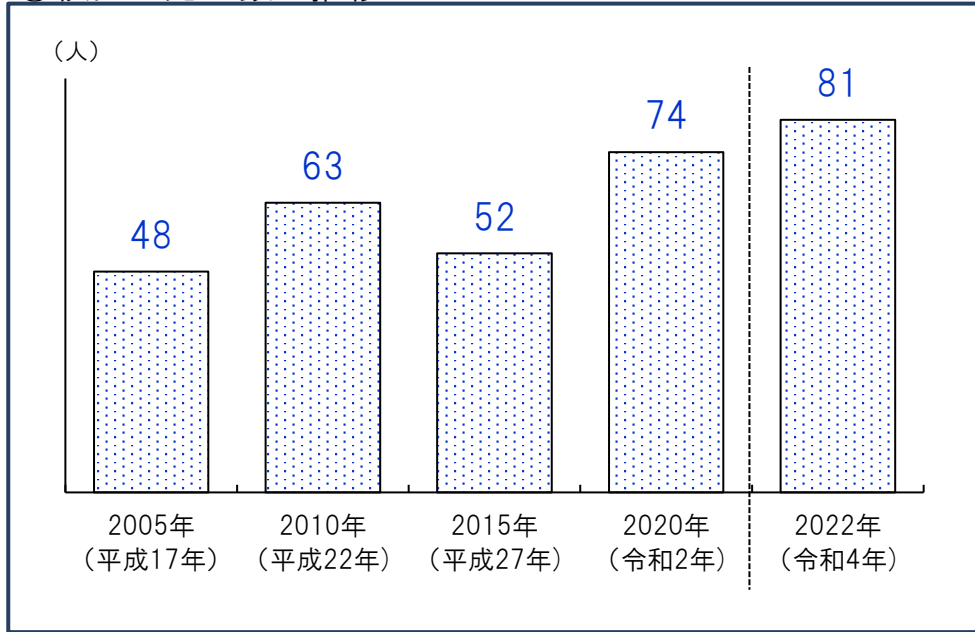
②福岡市・東区出生数推移



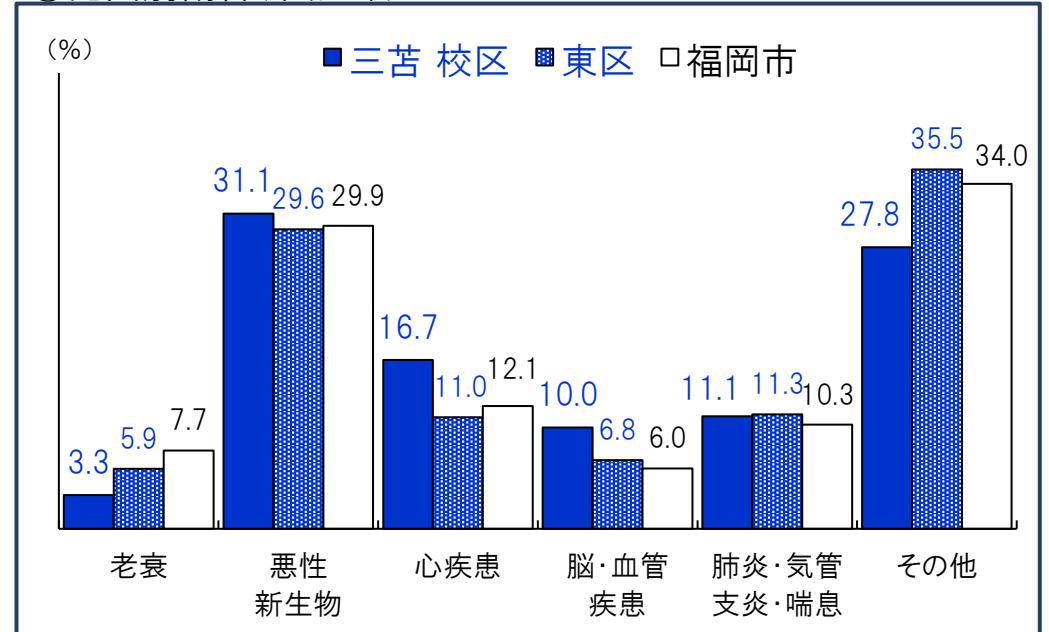
④人口千人あたり出生数の推移

	2005年 (平成17年)	2010年 (平成22年)	2015年 (平成27年)	2020年 (令和2年)	2022年 (令和4年)
三苦 校区人口 千人あたり出生数	12.0	11.7	11.4	10.0	6.6
東区人口 千人あたり出生数	9.7	10.7	10.0	9.0	8.2
福岡市人口 千人あたり出生数	9.3	9.9	10.1	8.6	7.9

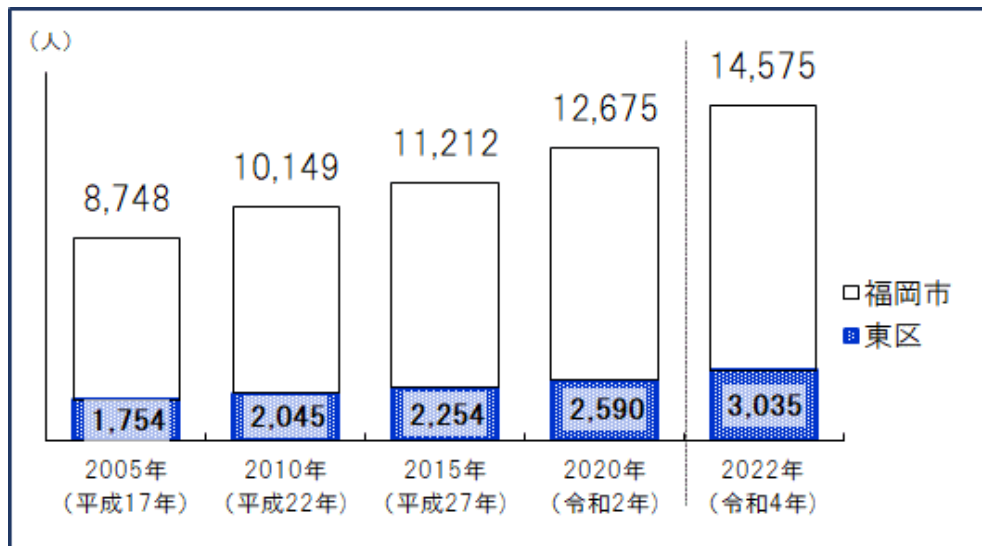
①校区の死亡数の推移



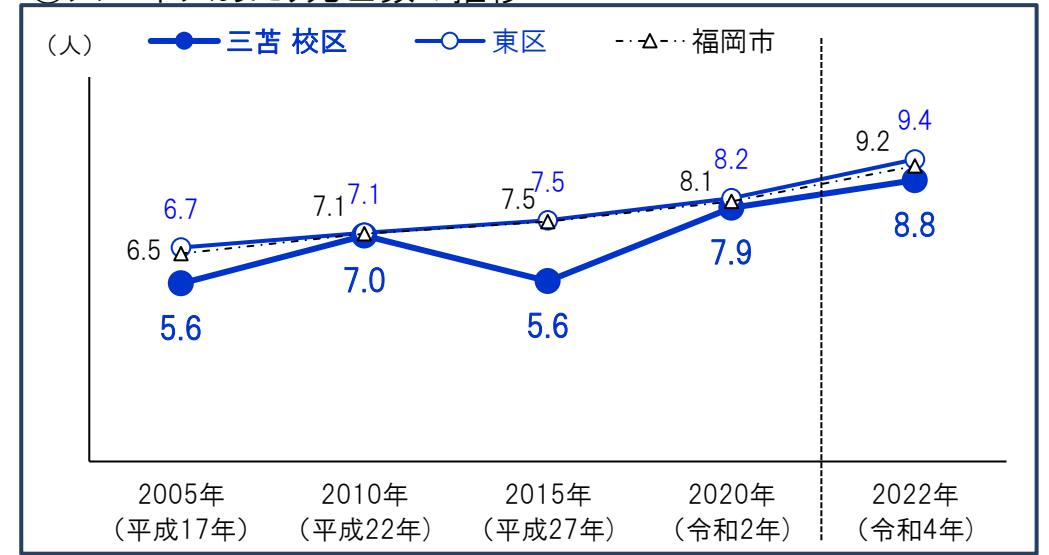
③死因別割合(令和3年)



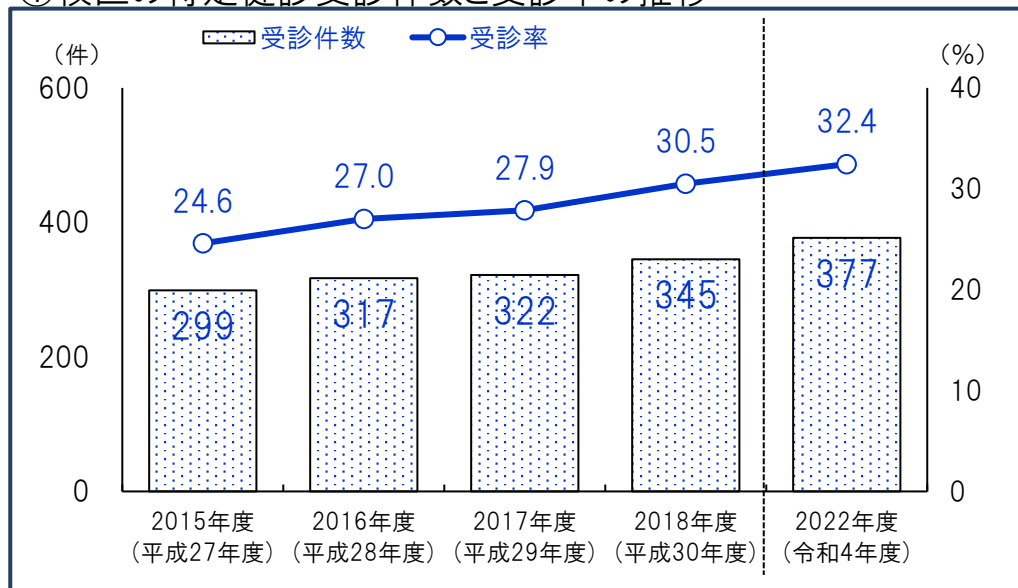
②福岡市・東区死亡数推移



④人口千人あたり死亡数の推移



①校区の特定健診受診件数と受診率の推移



受診件数は実績ベース

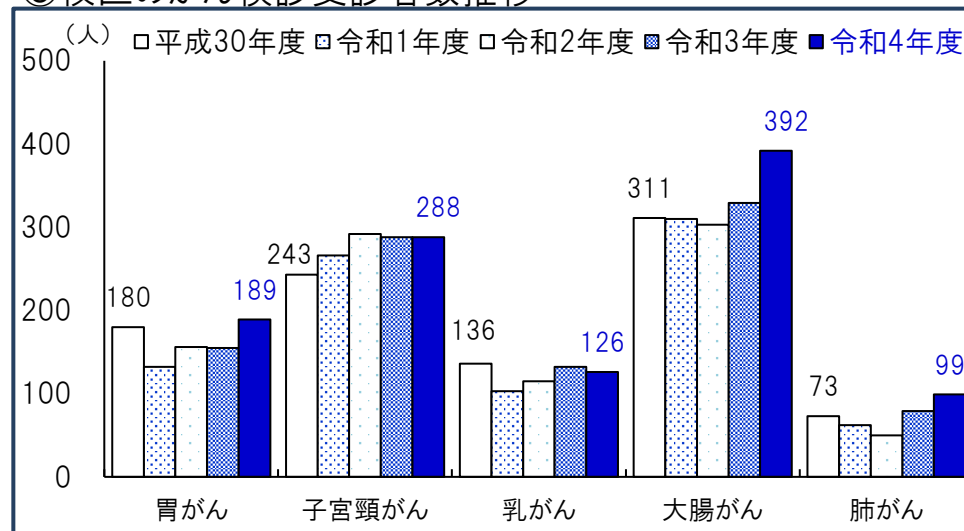
(人・件・%)

②特定健診受診状況

		2015年度 (平成27年度)	2016年度 (平成28年度)	2017年度 (平成29年度)	2018年度 (平成30年度)	2022年度 (令和4年度)
三苦校区	対象者数	1,216	1,174	1,155	1,131	1,162
	受診件数	299	317	322	345	377
	受診率	24.6	27.0	27.9	30.5	32.4
東区	対象者数	43,594	42,916	41,709	40,093	39,715
	受診件数	8,967	9,634	10,530	11,013	10,823
	受診率	20.6	22.4	25.2	27.5	27.3
福岡市	対象者数	229,392	226,046	220,181	211,508	208,704
	受診件数	47,700	49,830	54,276	56,553	55,804
	受診率	20.8	22.0	24.7	26.7	26.7

*特定健診…メタボリックシンドロームに着目した生活習慣病予防のための健康診査で、その該当者及び予備群を減少させることを目的としています。対象…福岡市国民健康保険に加入している40歳～74歳の方。

③校区のがん検診受診者数推移



④がん検診受診者数

		2018年度 (平成30年度)	2019年度 (令和1年度)	2020年度 (令和2年度)	2021年度 (令和3年度)	2022年度 (令和4年度)
胃がん	三苦校区	180	132	156	155	189
	東区	6,795	5,854	5,643	6,193	6,609
	福岡市	28,529	24,713	23,318	25,076	27,254
子宮頸がん	三苦校区	243	266	292	288	288
	東区	10,452	10,666	10,699	12,029	11,217
	福岡市	48,048	49,504	47,894	55,642	51,752
乳がん	三苦校区	136	103	115	132	126
	東区	4,537	4,562	3,949	4,988	5,025
	福岡市	18,980	19,396	16,358	21,291	21,219
大腸がん	三苦校区	311	310	303	329	392
	東区	7,746	7,700	6,870	8,135	8,707
	福岡市	34,094	34,120	30,609	36,379	38,137
肺がん	三苦校区	73	62	50	79	99
	東区	3,104	2,887	2,298	2,926	3,504
	福岡市	15,057	14,759	10,850	14,322	16,417

資料：福岡市保健福祉局

①校区の医療機関

No.	機関名	区分	診療科	所在地
1	長雲荘医務室	一般診療所	内科	三苦2-28-70
2	博多老人ホーム医務室	一般診療所	内科	三苦2-28-41
3	せき医院	一般診療所	内科 呼吸器科 外科 胃腸科 麻酔科	三苦7-1-32
4	医療法人三苦石井医院	一般診療所	内科 呼吸器科 消化器科 循環器科 小児科	三苦3-4-14
5	にしおか皮ふ科	一般診療所	皮膚科	三苦3-2-50
6	しもじ内科クリニック	一般診療所	内科 循環器内科	三苦3-2-49
7	ひろ眼科	一般診療所	眼科	三苦3-2-48

②校区の福祉施設等

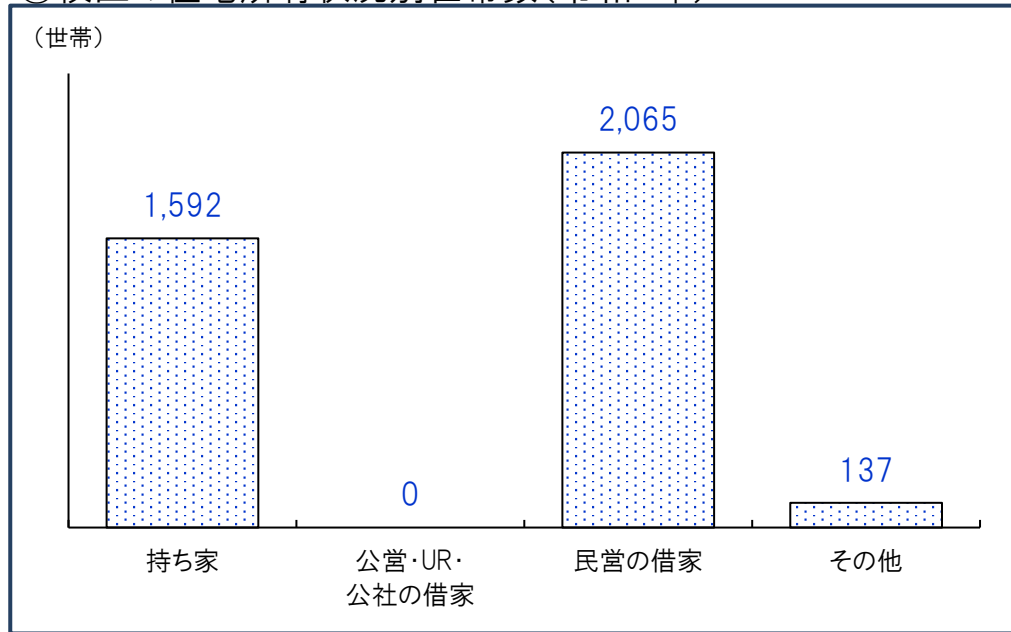
No.	施設名	種別	所在地	No.	施設名	種別	所在地
1	ラ・ナシカみとま	介護付有料老人ホーム	三苦5-4-39	10	ヘルパーステーションボヌール	障がい福祉サービス事業所	三苦2-12-8-101
2	グループホーム三苦駅前	認知症グループホーム	三苦4-8-1	11	やまと更生センター	障がい福祉サービス事業所	三苦8-105-1
3	和やかみとま	認知症グループホーム	三苦5-8-20	12	めだか共同作業所(生活介護)	障がい福祉サービス事業所	三苦8-176-1
4	ファミエール安里	住宅型有料老人ホーム	三苦4-3-15	13	めだか共同作業所	障がい福祉サービス事業所	三苦8-175-1
5	レジデンス三苦駅前	住宅型有料老人ホーム	三苦4-8-1	14	めだかホーム	障がい福祉サービス事業所	三苦8-175-1
6	博多老人ホーム	養護老人ホーム	三苦2-28-41	15	めだか共同作業所(就労継続支援B型)	障がい福祉サービス事業所	三苦8-176-1
7	長雲荘	軽費老人ホームA型	三苦2-28-70	16	東区第1障がい者基幹相談支援センター	障がい福祉サービス事業所	三苦8-105-1
8	めだかヘルパーステーション	障がい福祉サービス事業所	三苦8-176-1	17	相談支援事業所アミカル	障がい福祉サービス事業所	三苦2-2-24-103
9	まりもヘルパーステーション	障がい福祉サービス事業所	三苦5-7-35 Firsart202				

③いきいきセンターふくおか(福岡市地域包括支援センター)

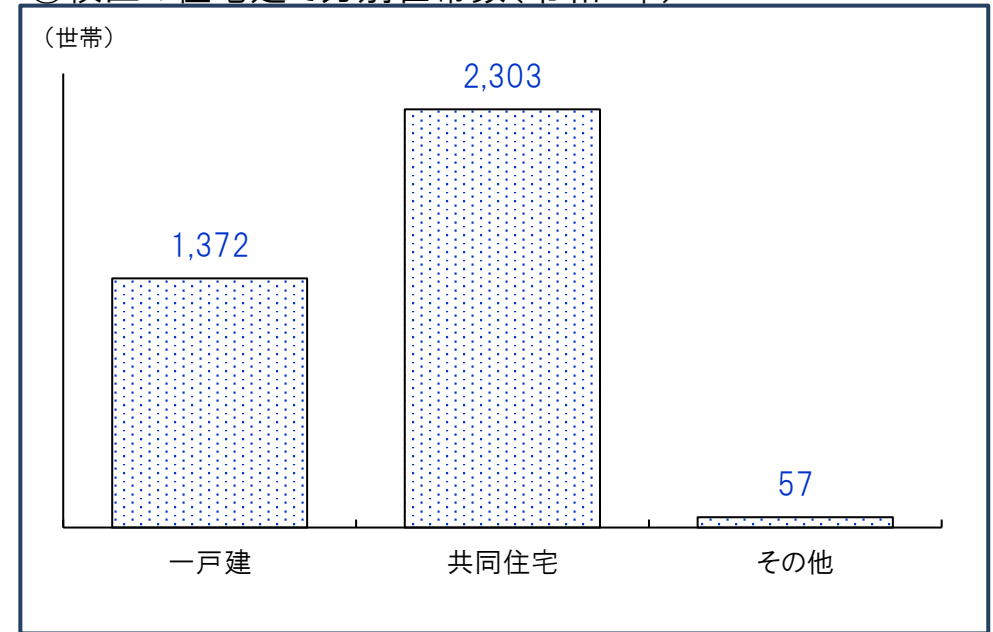
施設名	所在地(右図参照)	電話番号
いきいきセンターふくおか 東第1	奈多1-10-10 サンシャインビル1階	608-4633
いきいきセンターふくおか 東第1(支所)	西戸崎3-2-2	603-1607



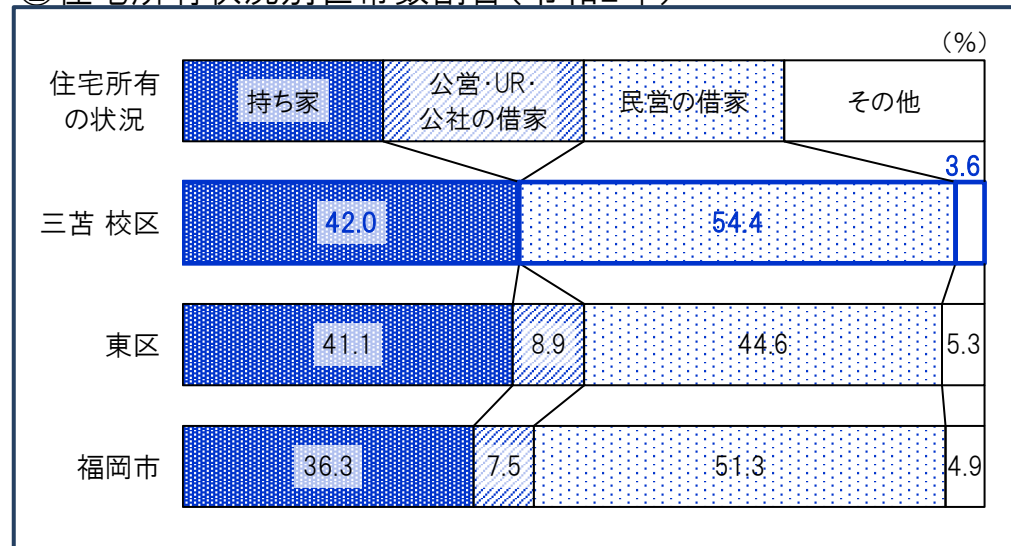
①校区の住宅所有状況別世帯数(令和2年)



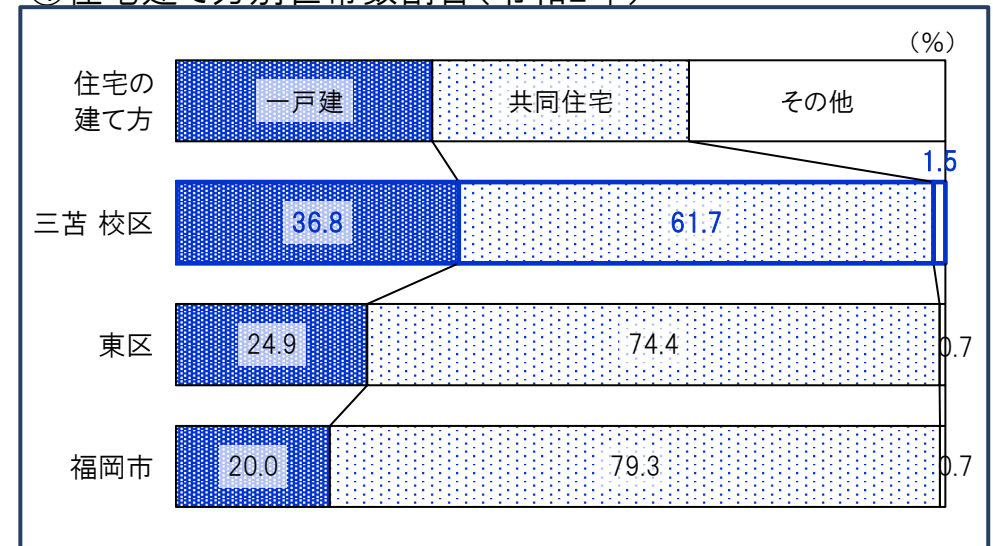
③校区の住宅建て方別世帯数(令和2年)



②住宅所有状況別世帯数割合(令和2年)



④住宅建て方別世帯数割合(令和2年)



①校区の産業大分類別従業者数・事業所数(令和3年)

産業分類	事業所数	従業者数(人)
農 林 漁 業	0	0
鉱業, 採石業砂利採取業	0	0
建 設 業	19	111
製 造 業	5	130
電 気 ・ ガ ス 熱 供 給 ・ 水 道 業	0	0
情 報 通 信 業	1	1
運 輸 便 業 卸 売 業 小 金 保 業	2	15
卸 売 業 小 金 保 業 融 険 業	43	411
保 険 業	3	30
不 動 産 業 物 品 賃 貸 業	14	38
学 術 研 究 , 専 門 業 技 術 サ ー ビ ス 業	7	19
宿 泊 業 , 飲 食 業 サ ー ビ ス 業	21	111
生 活 関 連 サ ー ビ ス 業 娯 楽 業	22	63
教 育 , 学 習 業 支 援 業	14	152
医 療 , 福 祉	36	566
複 合 サ ー ビ ス	1	12
サ ー ビ ス 業 (他)	6	34
公 務	0	0


*「従業者」とは、校区在住・非在住に関わらず校区内の事業所で従業している人です。

②事業所・男女別従業者数(令和3年) (人)

	事業所 総数	従業者 総数	性別	
			男性	女性
三苦 校区	194	1,693	631	1,049
東区	9,490	129,861	70,897	58,237
福岡市	75,779	967,803	518,394	442,569

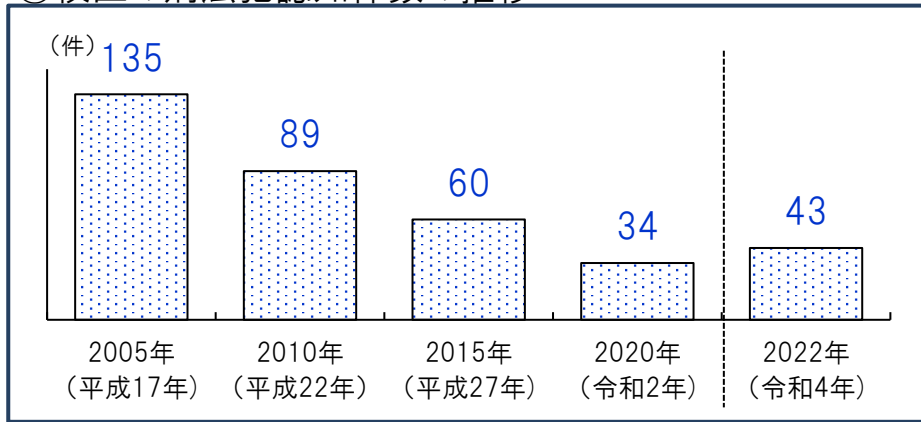
*従業者総数は性別不詳含む

③従業者男女比(令和3年)

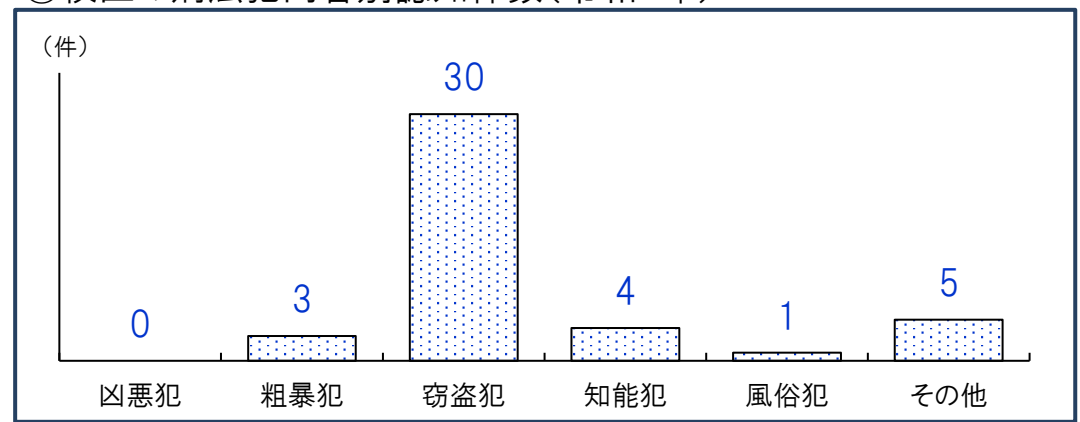


*不詳除く割合

①校区の刑法犯認知件数の推移



③校区の刑法犯内容別認知件数(令和4年)



②人口千人あたり刑法犯認知件数(計・推移) (件)

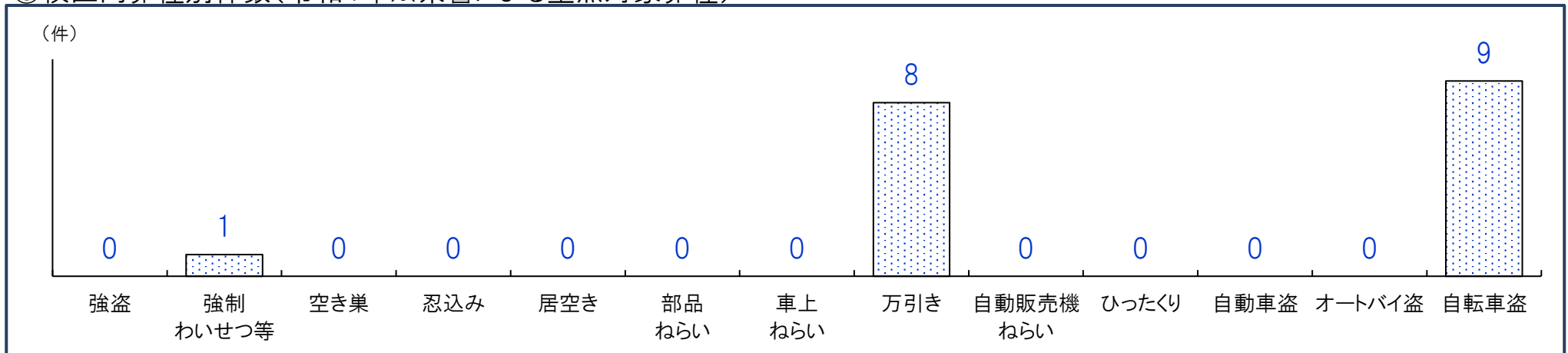
	2005年 (平成17年)	2010年 (平成22年)	2015年 (平成27年)	2020年 (令和2年)	2022年 (令和4年)
三苦 校区	15.6	10.0	6.5	3.6	4.7
東区	23.1	17.5	11.8	6.1	7.0
福岡市	27.6	19.6	13.4	6.9	7.3

④人口千人あたり刑法犯認知件数(内容別・令和4年) (件)

	凶悪犯	粗暴犯	窃盗犯	知能犯	風俗犯	その他
三苦 校区	0.00	0.33	3.25	0.43	0.11	0.54
東区	0.02	0.44	5.07	0.28	0.05	1.12
福岡市	0.04	0.68	5.25	0.27	0.09	0.93

*凶悪犯…殺人・強盗・放火・強姦、粗暴犯…暴行・脅迫・恐喝等、窃盗犯…空き巣・自転車盗・車上ねらい等、知能犯…詐欺・横領・通貨偽造等、風俗犯…賭博・強制わいせつ・公然わいせつ等、その他…占有離脱物横領・器物損壊等

⑤校区内罪種別件数(令和4年※県警による重点対象罪種)



重点対象罪種…県下で特に発生件数が多く、市民の体感治安に大きく影響する街頭犯罪を中心とした罪種

三苦 校区 自治協議会

事務局・三苦公民館内

三苦3-3-41

電話:092-606-4511

ホームページ:<https://www.mitoma-fukuoka.com/>

フェイスブック:<https://www.facebook.com/mitomakoku/>



構成団体

1	自治連合会
2	交通安全推進委員会
3	環境美化推進委員会
4	健康づくり推進委員会
5	防災推進委員会
6	防犯推進委員会
7	体育振興会
8	青少年育成連合会
9	みとま男女共同参画推進会
10	食生活改善推進委員協議会
11	社会福祉協議会
12	人権尊重推進協議会
13	民生委員・児童委員協議会
14	老人クラブ連合会
15	三苦小学校PTA



①自治協議会の主要行事

時期	行事
9月	まつり三苦(校区夏祭り)
10月	校区体育祭
11月	文化祭(公民館)

②自治協議会の事業内容

事業項目	事業内容
安全・安心	<ul style="list-style-type: none"> 交通安全運動(街頭指導) 児童の登下校見守り のぼり旗、飛出し防止グッズ、道路標識や通学路の点検・整備 児童防災訓練 青バト活用による犯罪防止啓発活動
子ども	<ul style="list-style-type: none"> 小学生ドッジボール大会 風止め綿津見奉納相撲大会 夜間地域巡回パトロール
環境	<ul style="list-style-type: none"> ラブアース2023清掃活動 ・三苦浜中央公園清掃活動 ゴミ不法投棄防止パトロール、「ゴミ捨て厳禁」看板点検 町内別校区一斉清掃活動 子ども会廃品回収、リサイクルボックス活用推進活動
健康	<ul style="list-style-type: none"> 史跡巡りウォーキング、ウォーキング大会 健康フェスタ(健康チェック・食による健康指導) グラウンドゴルフ大会 母子巡回健康相談支援
スポーツ	<ul style="list-style-type: none"> 根壮年ソフトボール大会、ママさんバレーボール大会 校区グラウンドゴルフ大会 3校区マラソン大会 3校区卓球大会
男女共同参画	<ul style="list-style-type: none"> 日帰り研修、リーダー研修、役員研修 ピアノとバイオリンのコンサート 女性目線の防災講座
その他の 公益的 事業	<ul style="list-style-type: none"> ◆まつり三苦(校区夏まつり) ◆校区体育祭 ◆人権学習会・多文化交流会 ◆ほのぼのサロン、ふれあいネットワークによる高齢者の見守りと子育て支援 ◆校区安心メールとホームページによる広報

③校区の交流サロン

名称	活動日時・場所	活動内容・特色等
ほのぼの サロン	第3月曜 10:00~12:00 三苦公民館	お手玉で脳を活性化、フラワーアレンジメント、健康づくり講座、誕生祝い

④校区の子育て交流サロン・育児サークル等

名称	活動日時	場所
子育て交流サロン チューリップくらぶ(東区全体)	第2・4木曜 10:30~12:30	東障がい者フレンドホーム
子育て交流サロン スピーア広場	第1・3水曜 10:00~12:00	三苦公民館

⑤区の子どもプラザ

名称	所在地・電話番号	休館日
東区三苦子どもプラザ	三苦5-1-40 692-6267	毎週水曜 毎月第2日曜

資料：①②自治協議会「事業計画書」より抜粋・編集 ③福岡市社会福祉協議会
④福岡市こども未来局 ⑤ふくおか子ども情報

公民館

三苦 公民館	所在地：三苦3-3-41	電話：092-606-4511	FAX:092-606-6602
	公民館情報： https://gakushu.city.fukuoka.lg.jp/center/detail/5d9d7001-459c-419e-8b59-f352218e8e53		ブログ： http://mitomako.blogspot.com/

①校区の公共施設・学校等

No.	名称	所在地
1	三苦小学校	三苦7-2-1
2	和白中学校	三苦1-10-1
3	るうてる愛育園(保育所)	三苦2-35-11
4	オリーブ保育園(保育所)	三苦3-2-15
5	第二オリーブ保育園(保育所)	三苦3-4-48
6	ストロベリーヒルズ(保育所)	三苦4-1-17
7	みとま保育園(保育所)	三苦5-8-5
8	東区三苦子どもプラザ	三苦5-1-40

②校区の公園

No.	名称	種別・面積	所在地
1	三苦浜中央公園	近隣・26,772㎡	三苦7-149-1 外
2	三苦公園	街区・1,634㎡	三苦6-1328-5
3	三苦中公園	街区・1,005㎡	三苦3-1873-73
4	三苦南公園	街区・1,728㎡	三苦1-1708-2 外
5	黒山公園	幼児・755㎡	三苦3-1752-829
6	三苦2号公園	幼児・168㎡	三苦2-1913-7
7	三苦3号公園	幼児・199㎡	三苦3-1873-145
8	三苦4号公園	幼児・396㎡	三苦7-151-51
9	三苦5号公園	幼児・118㎡	三苦2-1752-1004

校区内避難所等

校区内避難所等				浸水	土砂	高潮	津波	地震
6	和 白 中 学 校	三苦1丁目10-1	606-5031	○	○	②	○	○
8	三 苦 小 学 校	三苦7丁目2-1	606-6075	○	○	②	○	○
4	三 苦 公 民 館	三苦3丁目3-41	606-4511	○	○	×	○	○

凡例(災害種別毎の指定緊急避難場所・指定避難所の指定)

- : 使用可
- ②: 2階以上使用可(学校は、校舎2階以上)
- ③: 3階以上使用可(学校は、校舎3階以上)
- ×: 使用不可

凡例	
	区 境
	校区境
	公 園
	広域避難場所
	アンダーパス
	区役所
	消防署(出張所)
	警察署・交番
	学 校
	病 院
	サイレン
	避難場所
	一時避難所
	収容避難所

