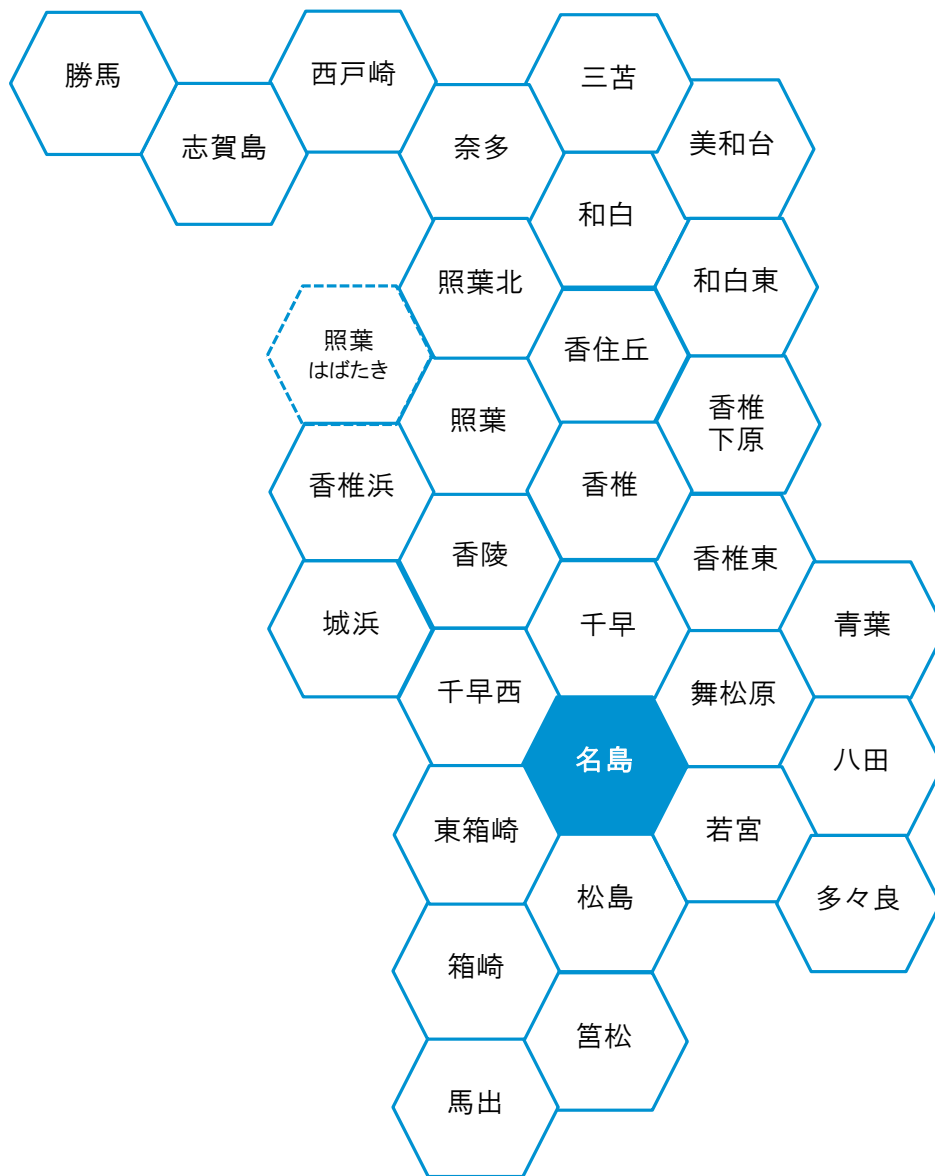


名島校区データ集



令和6年3月

目

校区の概要

- 1 校区の概要・位置 ----- (1)

人口・世帯数

- 2 人口・世帯数 ----- (2)
- 3 人口の構成 ----- (3)
- 4 高齢者・6歳未満の子どものいる世帯 ----- (4)
- 5 小学校児童数の推移 ----- (5)
- 6 労働力人口 ----- (6)
- 7 転出・転入者の状況 ----- (7)

福祉と健康

- 8 出生数と出生率 ----- (8)
- 9 死亡数と死亡率 ----- (9)
- 10 健(検)診受診状況 ----- (10)
- 11 医療・福祉施設等 ----- (11)

次

その他のデータ

- 12 住宅の所有・種類 ----- (13)
- 13 事業所・従業者数 ----- (14)
- 14 犯罪発生件数 ----- (15)

地域の団体と活動

- 15 自治協議会の関連団体 ----- (16)
- 16 自治協議会活動・その他校区内活動 ----- (17)


施設等の位置・マップ

- 17 施設・公園・文化財等 ----- (18)
- 18 防災マップ ----- (20)

名島 校区の概要

名島城址

校区の風景



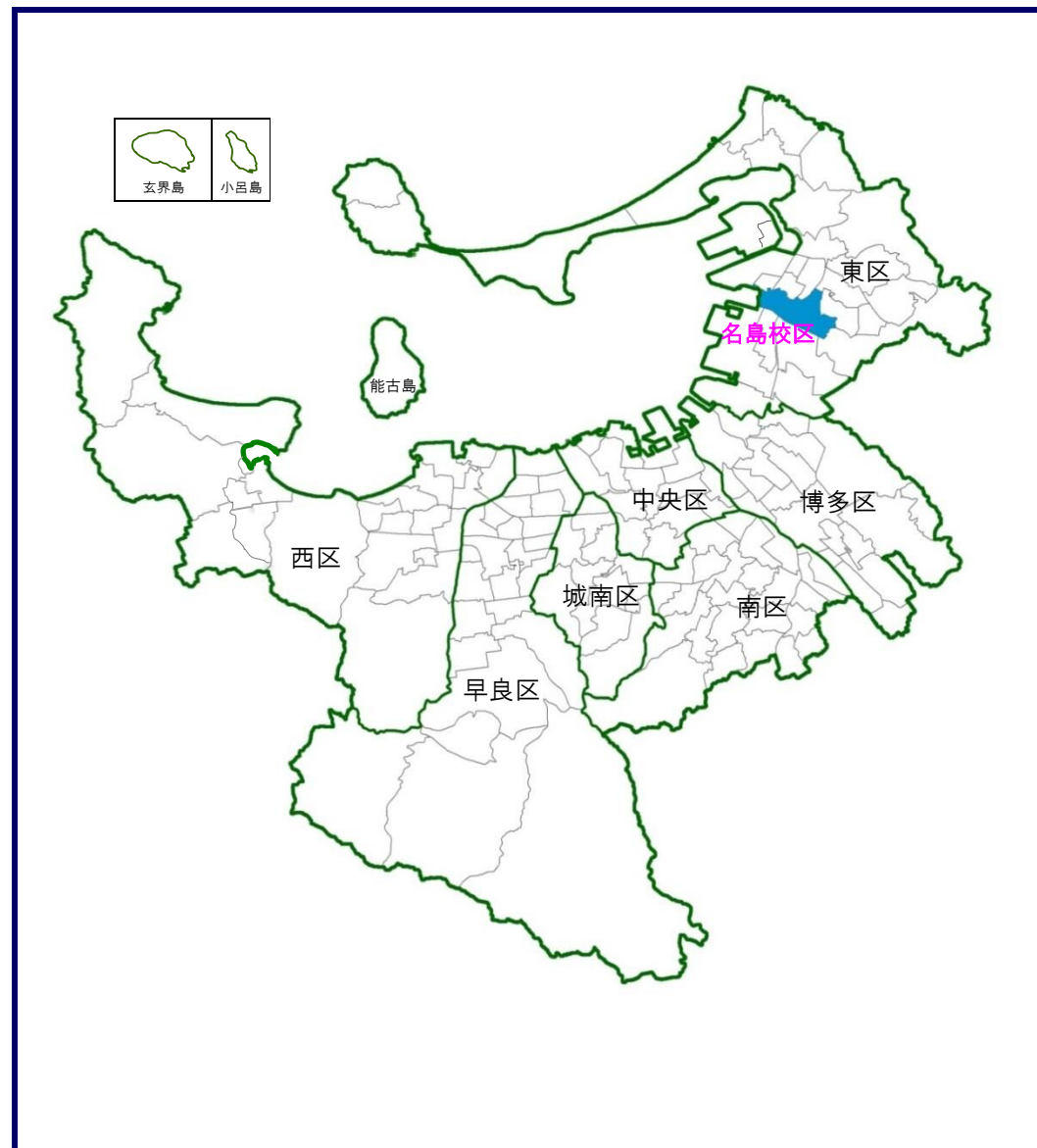
名島校区には、神功皇后の乗った船の帆柱が化石になったという言い伝えをもつ天然記念物帆柱石(檣石)、アメニティ百選にも指定されている豊臣秀吉の命により小早川隆景が築造した海城であり、春には臥龍桜の愛称で親しまれている桜が咲き誇る名島城址、昭和6年に「空の英雄」リンドバーグが北太平洋航路調査の途中に訪れた名島水上飛行場跡、岩見重太郎誕生の地など歴史上、重要な役割を担った地域であり、多くの史跡や歴史が残されたまちです。

校区の南側には多々良川が流れており、河畔公園が整備されるなど地域住民のいこいの場となっています。

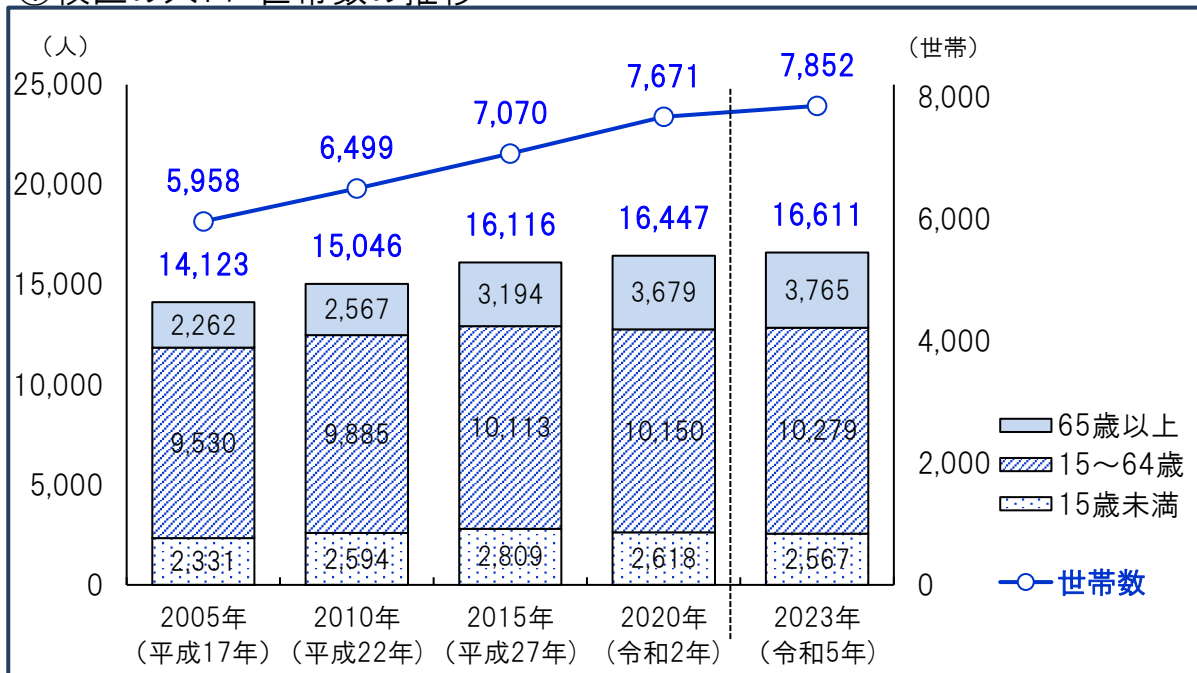
校区内を国道3号、同バイパスなどの主要幹線道路やJR鹿児島本線並びに西鉄貝塚線が南北に通っており、都市高速道路の名島ランプ、西鉄名島駅が位置しています。

さらに、校区では「歴史を生かした町づくり」「子育てしやすい町づくり」を合言葉に、地域コミュニティ活動の拠点である公民館を中心に、自治協議会及び各団体が連携し活発に安全・安心な町づくりに取り組んでいます。

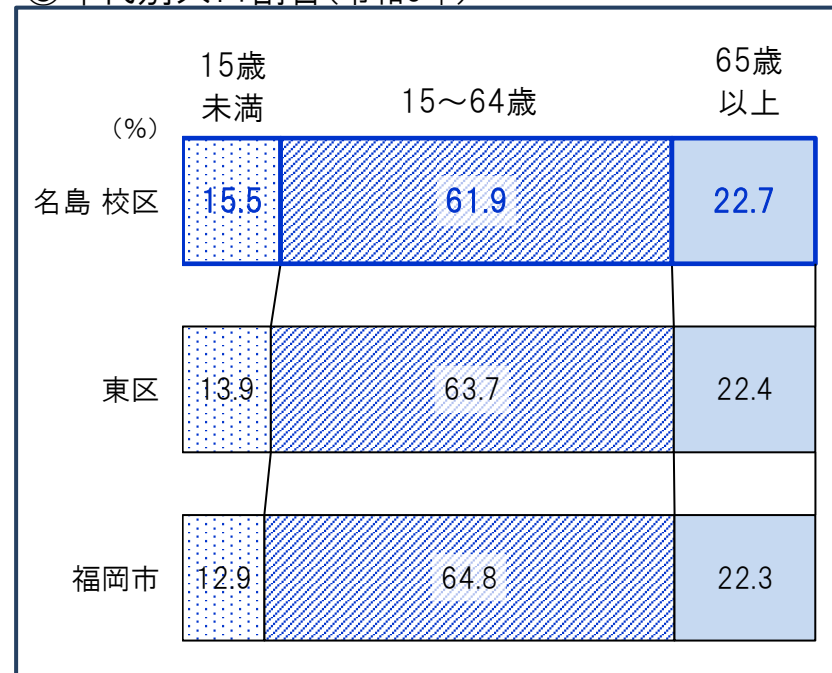
名島 校区の位置



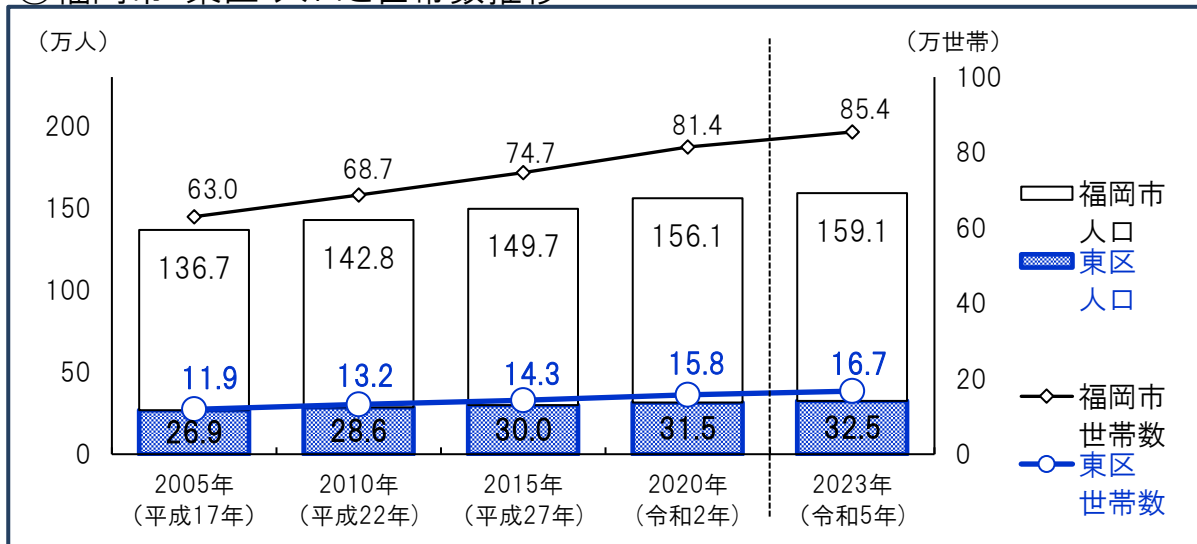
①校区の人口・世帯数の推移



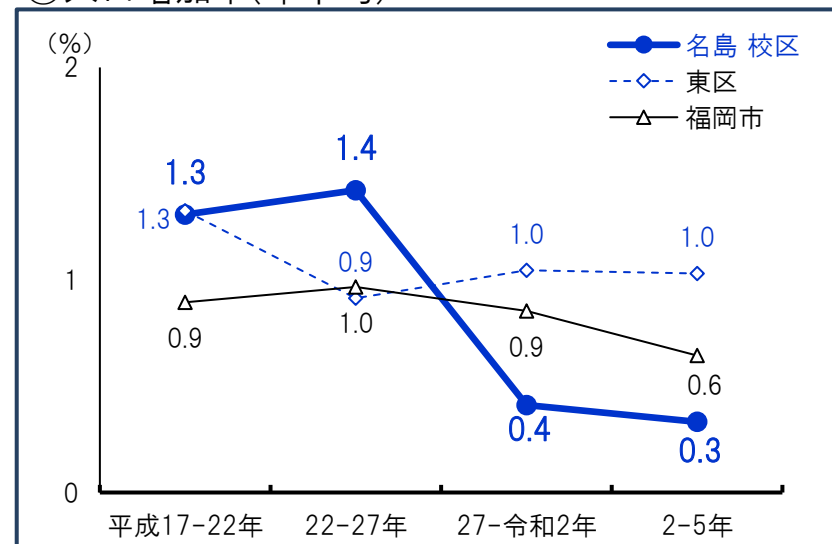
③年代別人口割合(令和5年)



②福岡市・東区 人口と世帯数推移

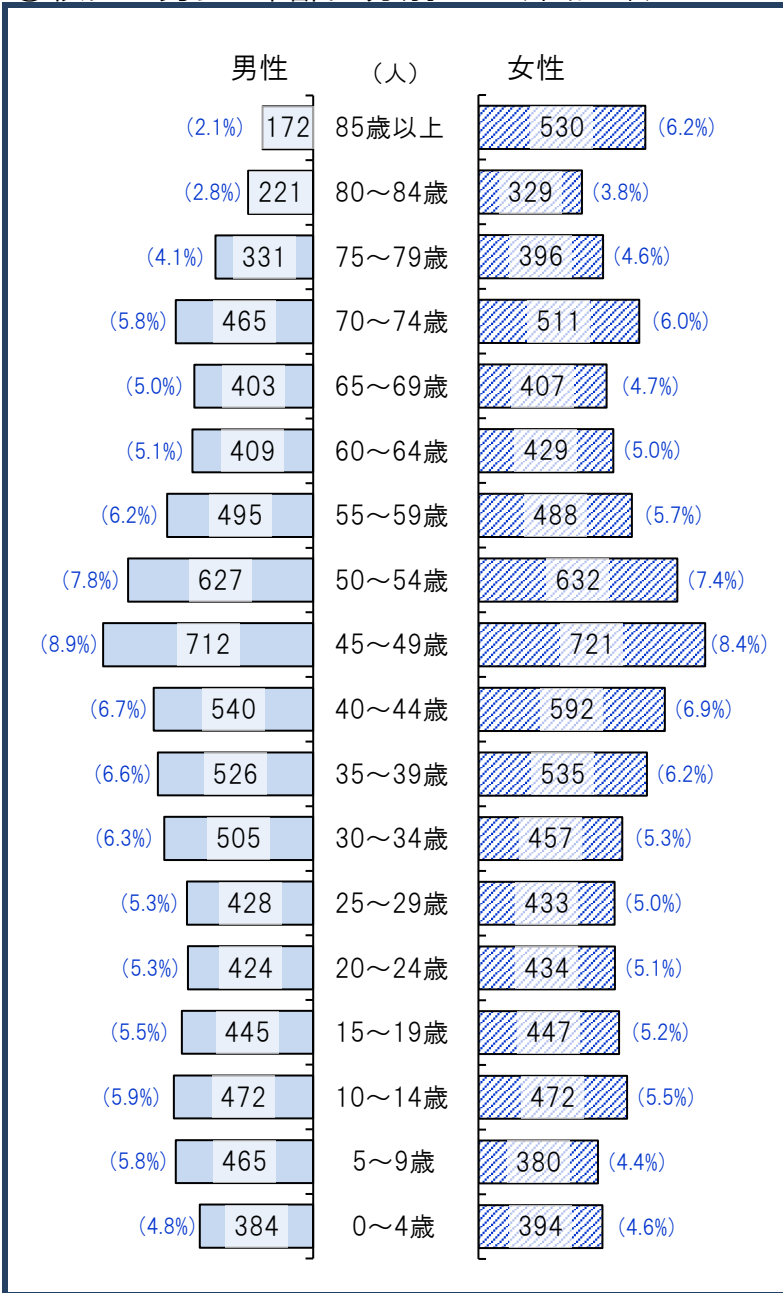


④人口増加率(年平均)




資料:福岡市住民基本台帳(各年9月末時点・校区は日本人のみ・平成27年以降の市・区は外国人含む)*住民票未登録者を含まないため国勢調査人口より少ない値となっています。

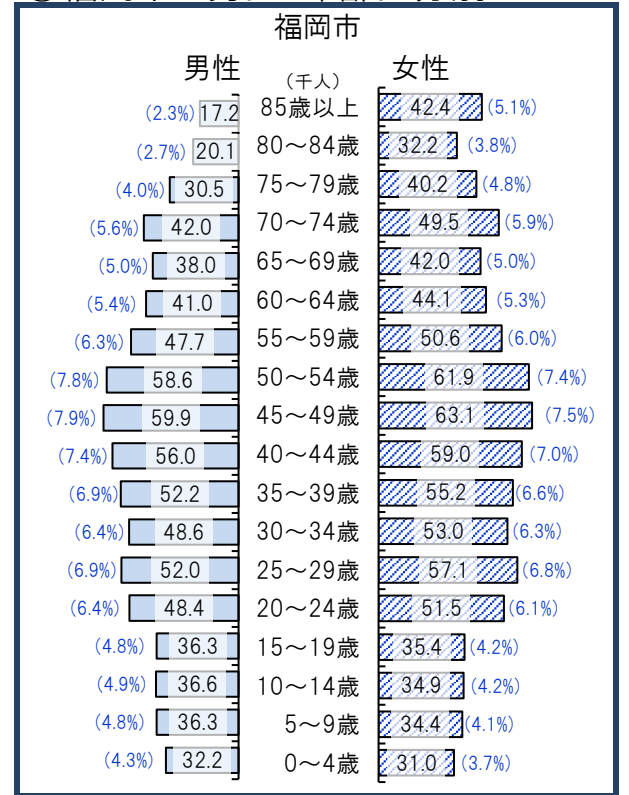
①校区の男女・年齢区分別人口(令和5年)



②東区の男女・年齢区分別人口



③福岡市の男女・年齢区分別人口



④高齢化の状況

65歳以上人口割合(%)	
名島校区	22.7
東区	22.4
福岡市	22.3
75歳以上人口割合(%)	
名島校区	11.9
東区	11.5
福岡市	11.5

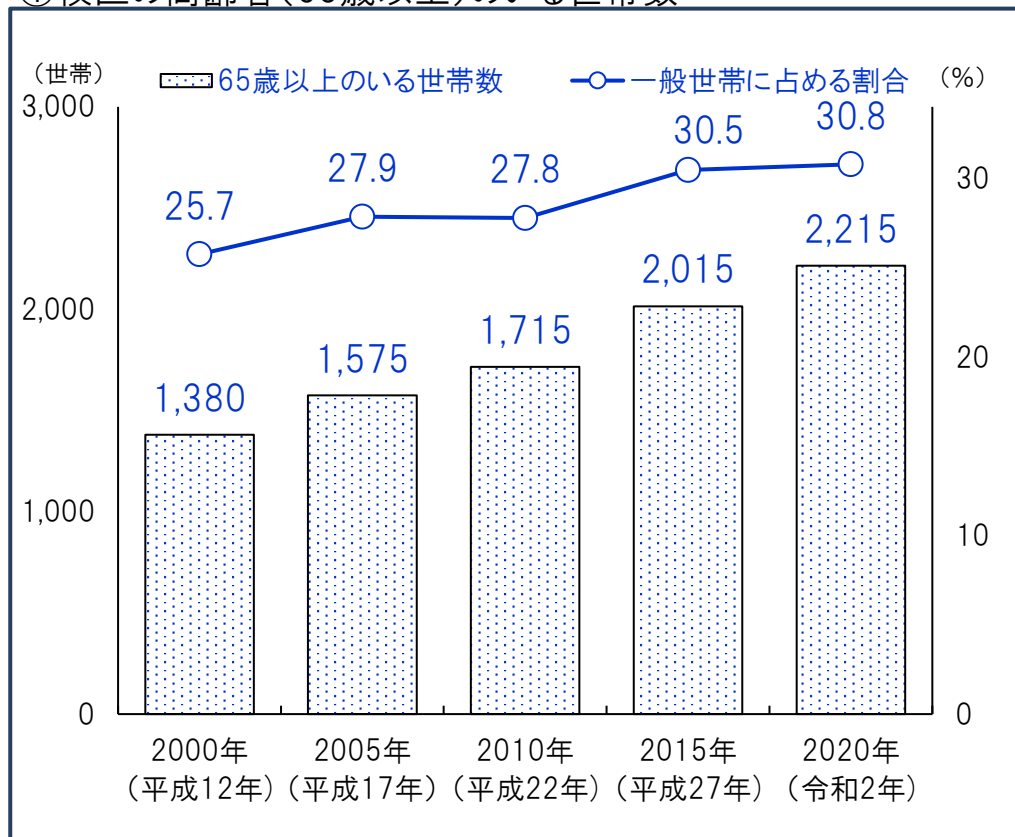
⑤人口男女比

	男性 (%)	女性 (%)
名島校区	48.3	51.7
東区	48.5	51.5
福岡市	47.4	52.6

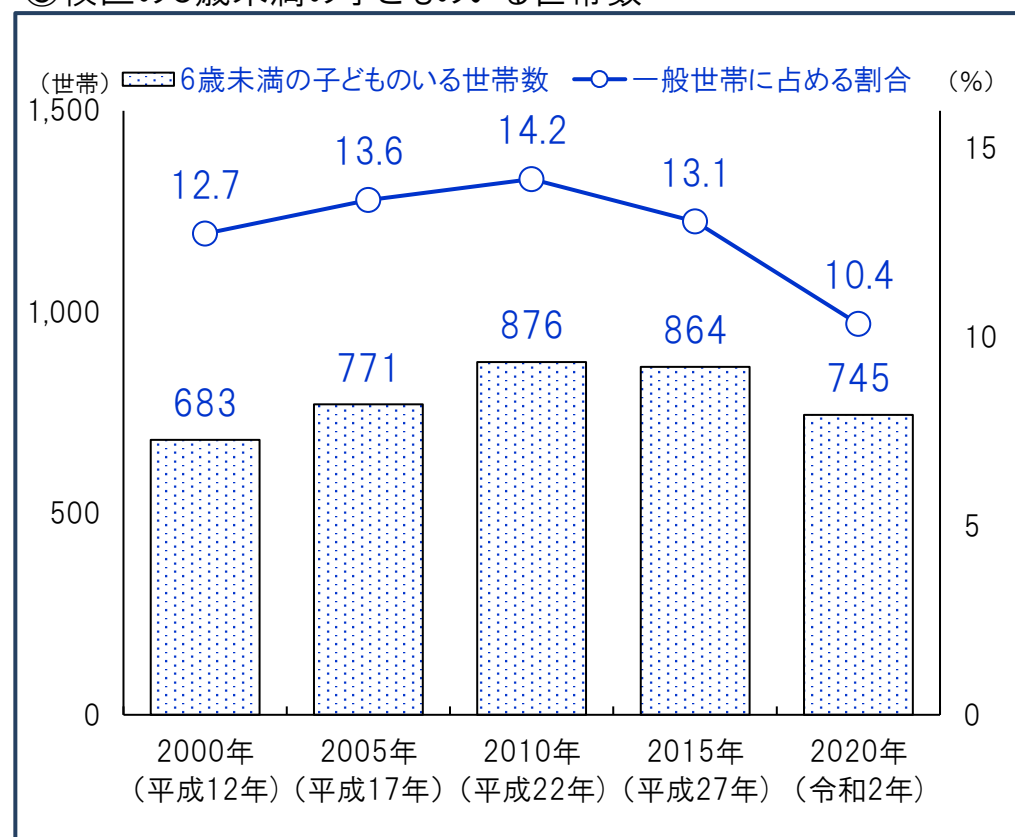
()内は割合

資料:福岡市住民基本台帳(9月末時点・校区は日本人のみ)

①校区的高齢者(65歳以上)のいる世帯数



③校区的6歳未満の子どものいる世帯数



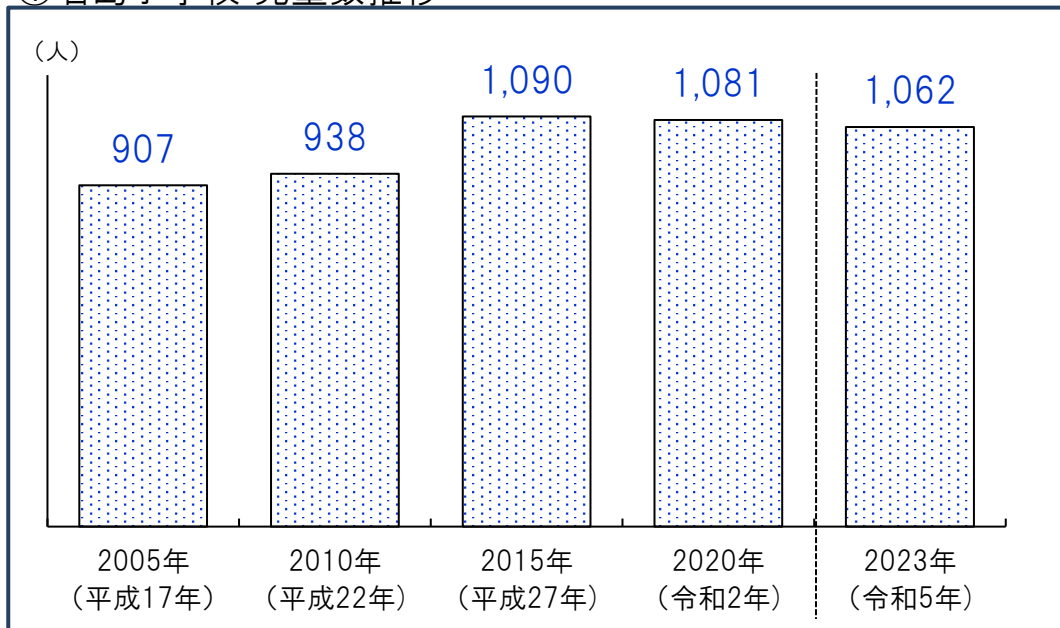
②高齢者(65歳以上)のいる世帯割合(2020年)

	65歳以上のいる世帯総数	65歳以上のみの世帯	ともに65歳以上夫婦のみ世帯	65歳以上1人暮らし世帯
名島 校区	30.8%	18.5%	7.9%	10.0%
東区	29.0%	18.3%	7.6%	10.1%
福岡市	26.9%	17.2%	6.7%	9.8%

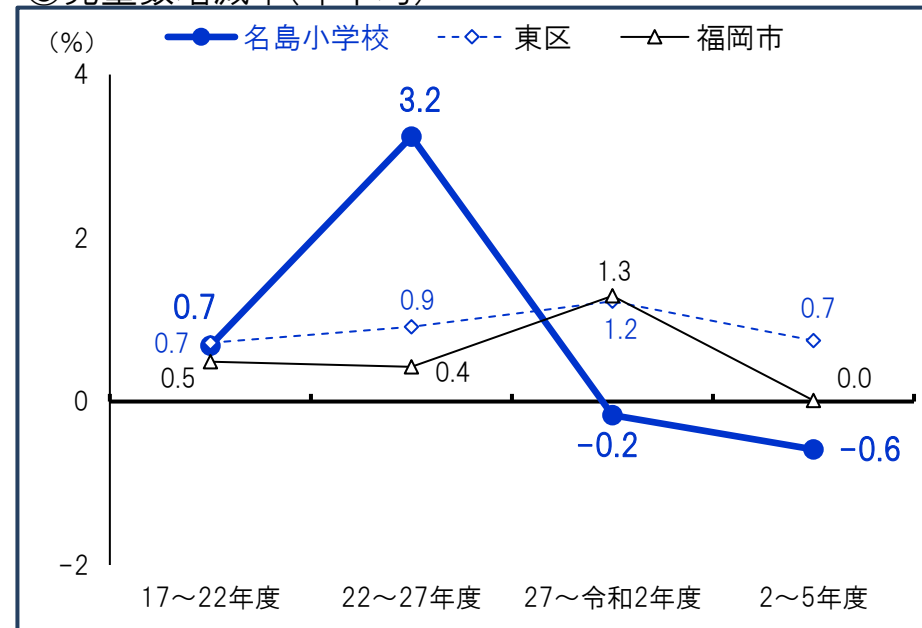
④6歳未満の子どものいる世帯割合推移

	2000年 (平成12年)	2005年 (平成17年)	2010年 (平成22年)	2015年 (平成27年)	2020年 (令和2年)
名島 校区	12.7%	13.6%	14.2%	13.1%	10.4%
東区	10.5%	10.1%	9.8%	9.6%	8.6%
福岡市	9.7%	9.2%	8.5%	8.3%	7.5%

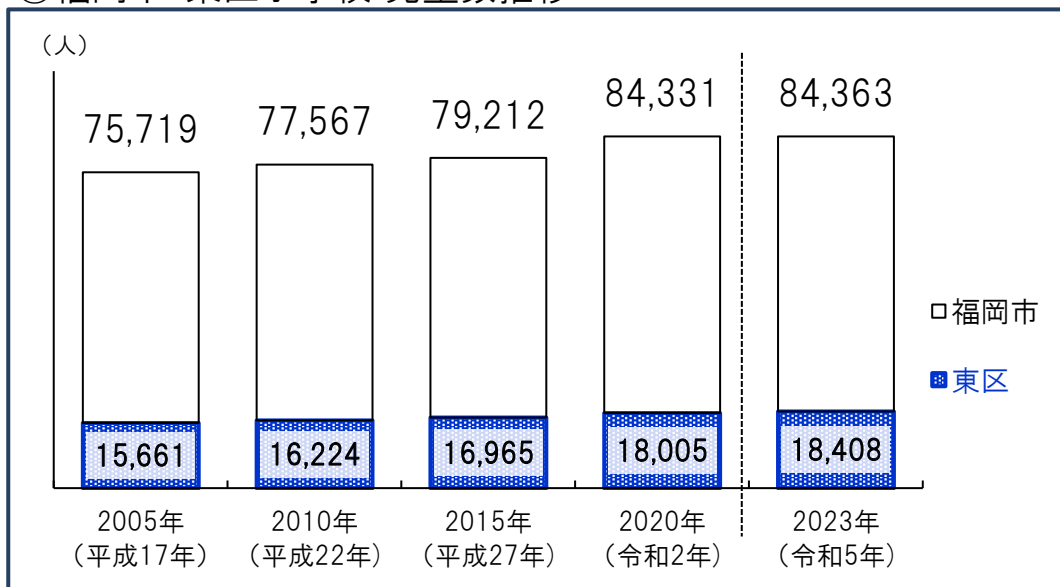
①名島小学校 児童数推移



③児童数増減率(年平均)

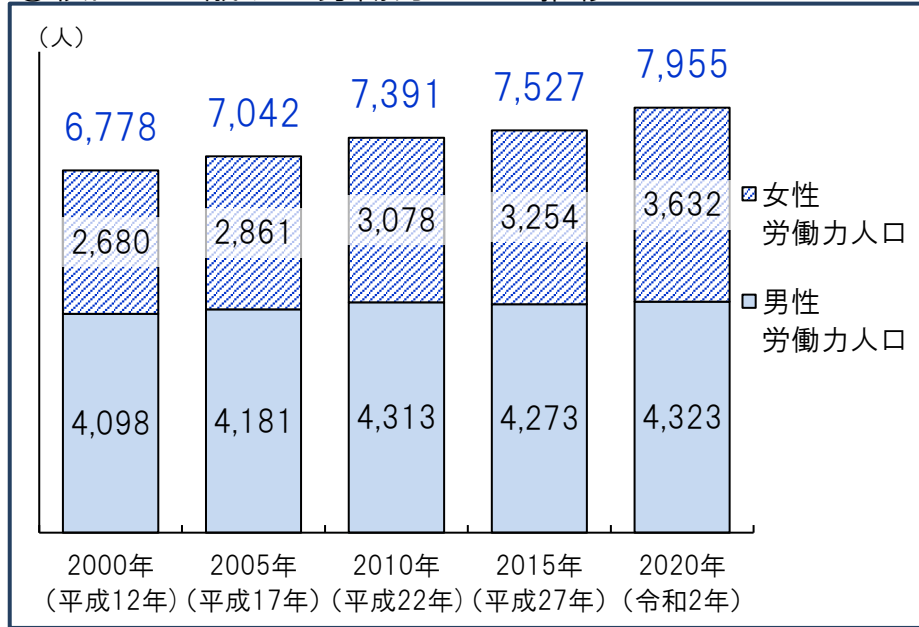


②福岡市・東区小学校 児童数推移



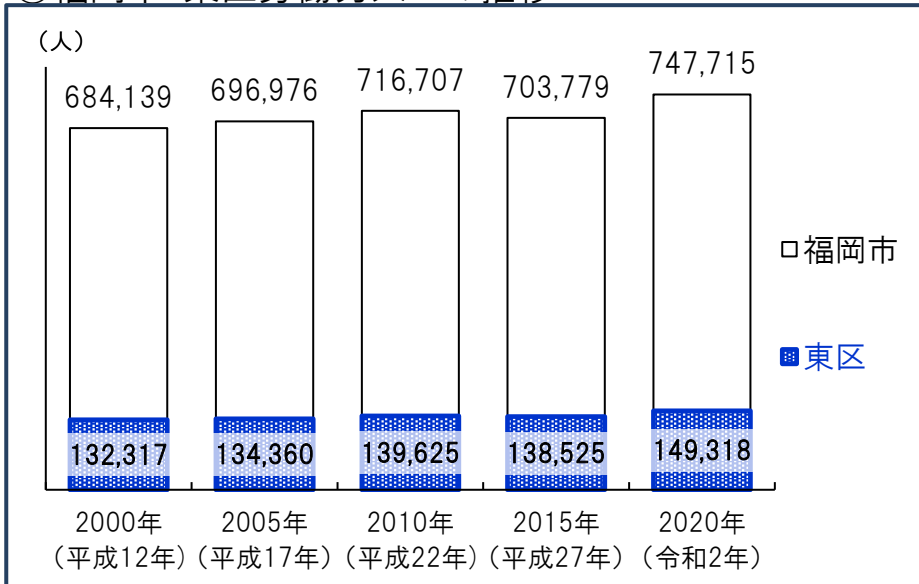
資料:教育統計年報(福岡市・各年5月1日現在値*福岡市と区の児童数及び増減率は国立・私立小学校児童数含む)

①校区の15歳以上労働力人口の推移



*労働力人口…15歳以上の人口のうち、就業者(休業者を含む)と求職中の失業者の合計

②福岡市・東区労働力人口の推移

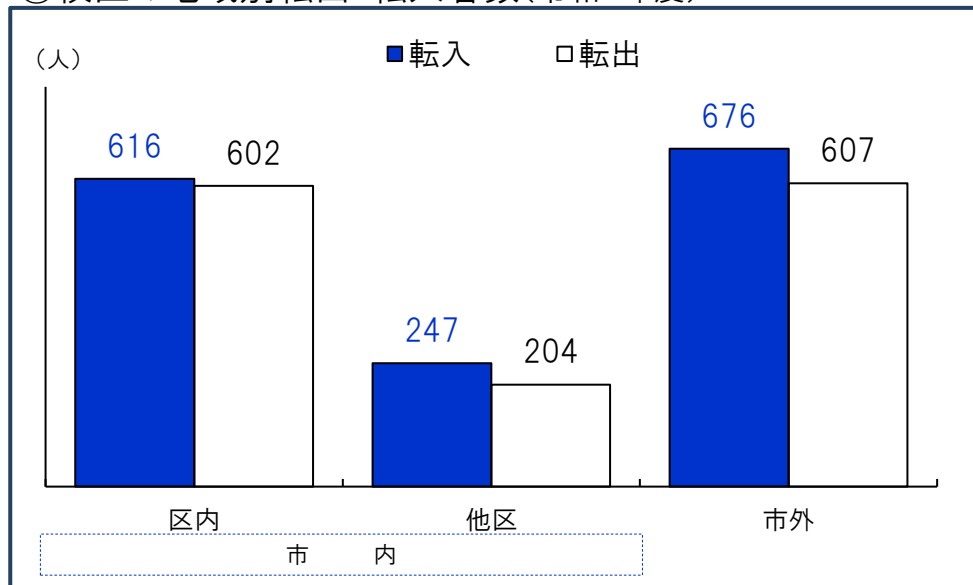


③15歳以上労働力人口と労働力率(令和2年)

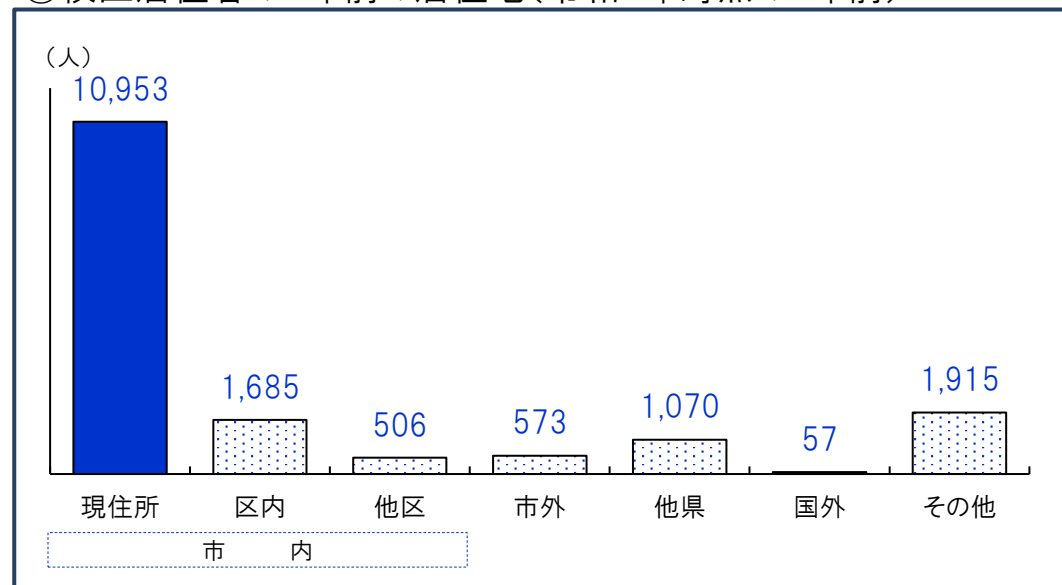
	15歳以上人口(人)	労働力人口(人)	労働力率(%)
名島 校区	13,856	7,955	63.8
男性	6,611	4,323	73.9
女性	7,245	3,632	54.9
東区	268,003	149,318	64.6
男性	128,295	79,642	73.6
女性	139,708	69,676	56.6
福岡市	1,329,228	747,715	65.5
男性	616,015	386,824	74.4
女性	713,213	360,891	58.0

労働力率…15歳以上人口に占める「労働力人口」の割合
*労働力状態「不詳」を除いた割合

①校区の地域別転出・転入者数(令和4年度)



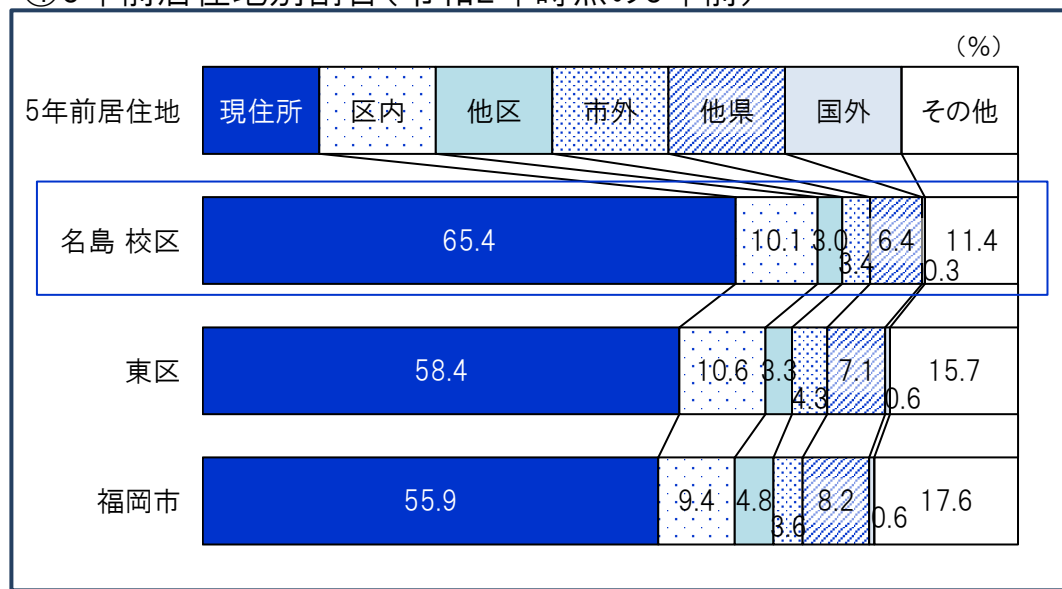
③校区居住者の5年前の居住地(令和2年時点の5年前)



②転入者数合計と割合(令和4年度)

	転入者計		転入者内訳(%)		
	(人)	人口比	区内	他区	市外
名島 校区	1,539	9.3%	40.0	16.0	43.9
うち市外	676	4.1%			
東区	36,913	11.5%	37.7	15.1	47.2
うち市外	17,422	5.4%			
福岡市	188,909	12.0%	31.3	20.9	47.8
うち市外	90,283	5.7%			

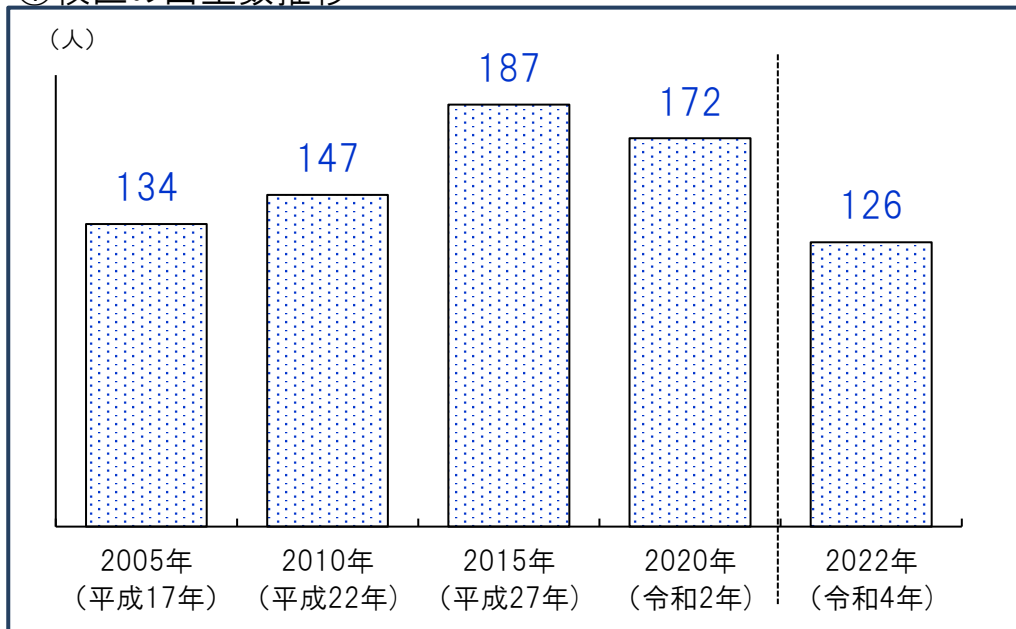
④5年前居住地別割合(令和2年時点の5年前)



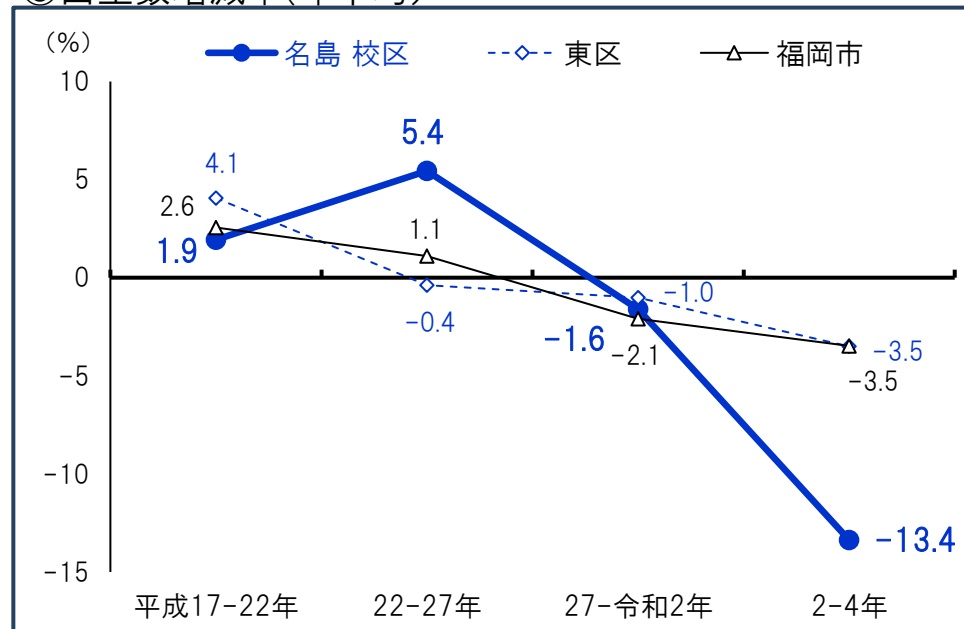
*5年前居住地「その他」は5年内出生者、不詳等

資料:①②福岡市住民基本台帳、③④国勢調査(総務省)

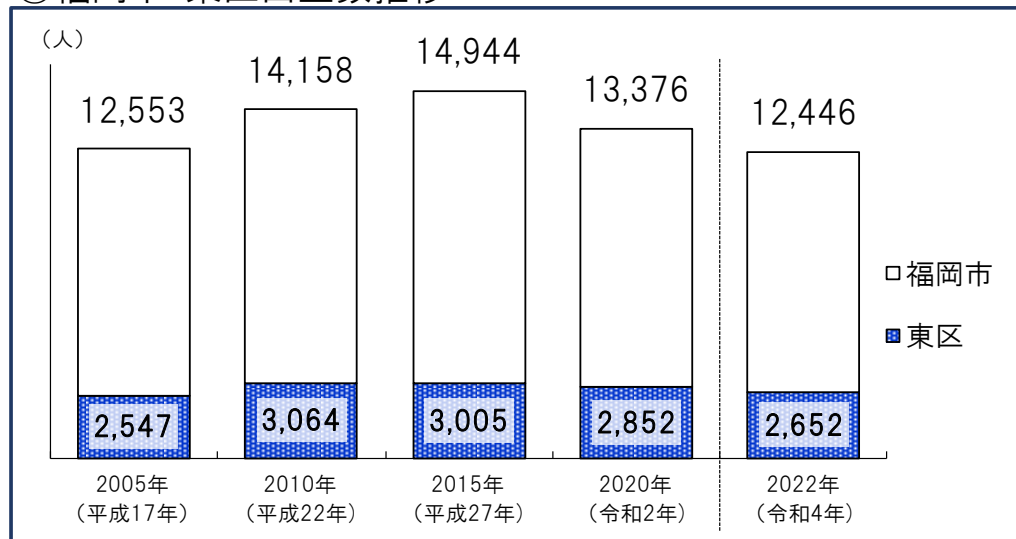
①校区の出生数推移



③出生数増減率(年平均)



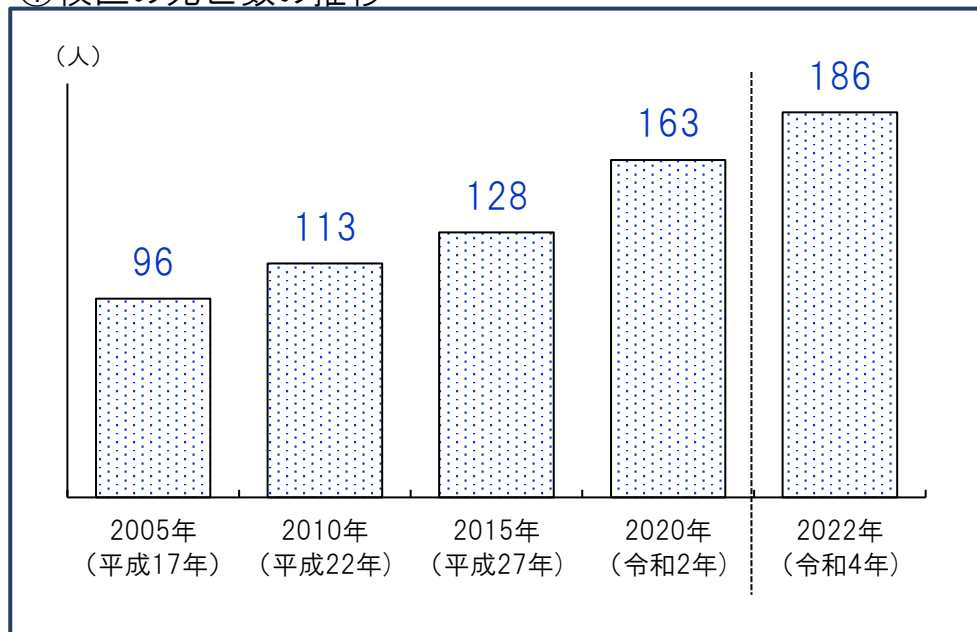
②福岡市・東区出生数推移



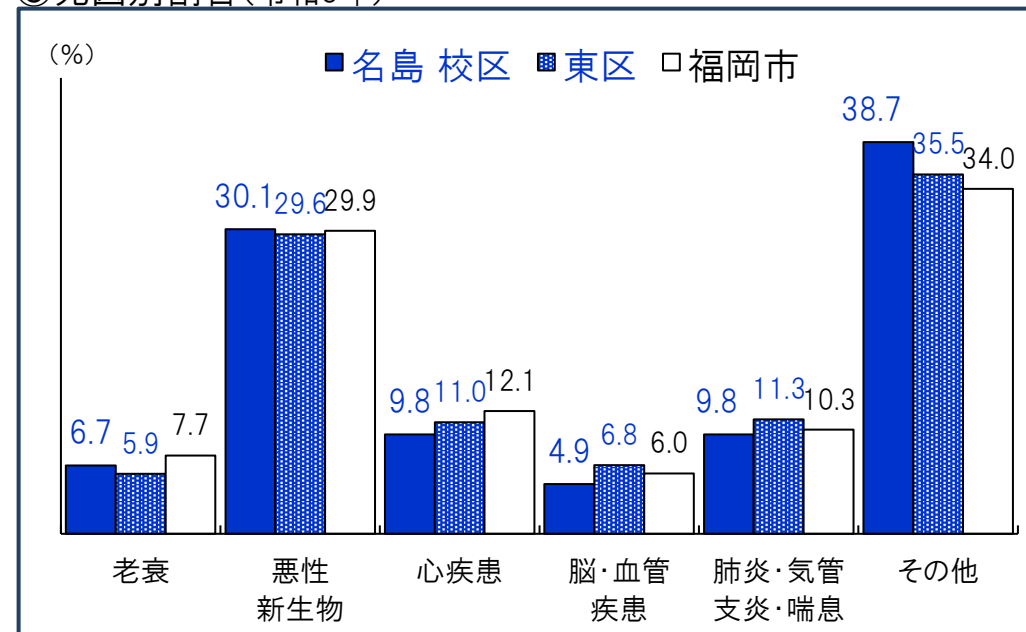
④人口千人あたり出生数の推移

	2005年 (平成17年)	2010年 (平成22年)	2015年 (平成27年)	2020年 (令和2年)	2022年 (令和4年)
名島校区人口千人あたり出生数	9.5	9.8	11.6	10.5	7.6
東区人口千人あたり出生数	9.7	10.7	10.0	9.0	8.2
福岡市人口千人あたり出生数	9.3	9.9	10.1	8.6	7.9

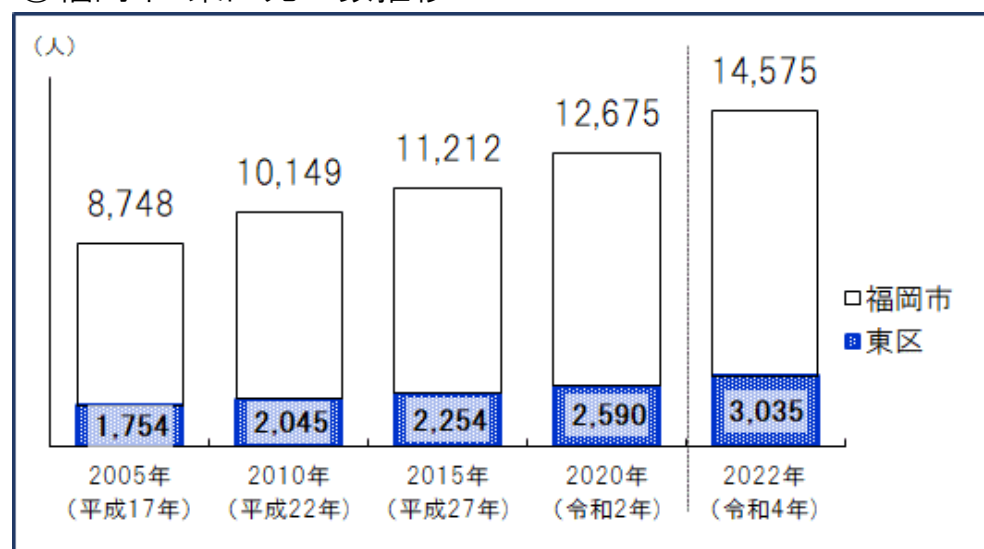
①校区の死亡数の推移



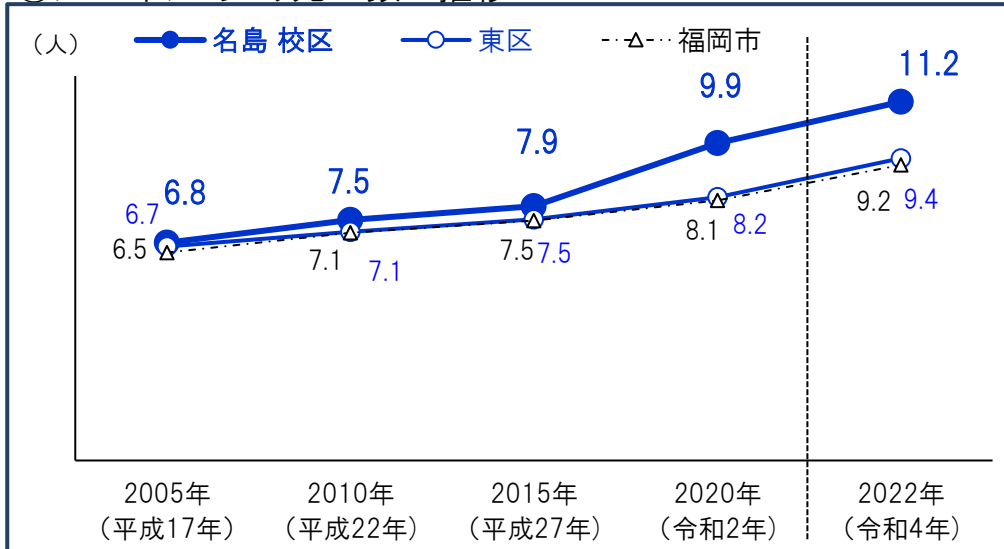
③死因別割合(令和3年)



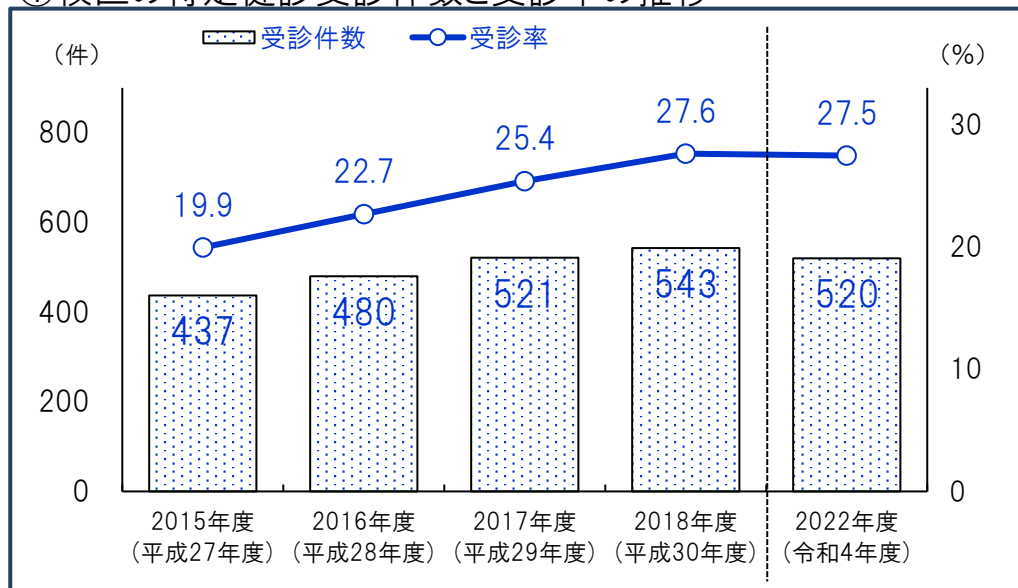
②福岡市・東区死亡数推移



④人口千人あたり死亡数の推移



①校区の特定健診受診件数と受診率の推移



受診件数は実績ベース

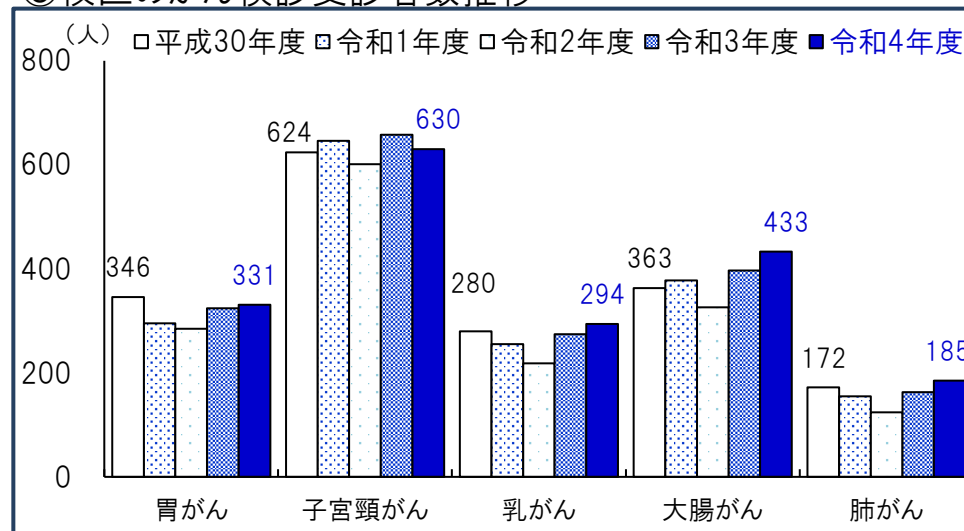
(人・件・%)

②特定健診受診状況

		2015年度 (平成27年度)	2016年度 (平成28年度)	2017年度 (平成29年度)	2018年度 (平成30年度)	2022年度 (令和4年度)
名島校区	対象者数	2,191	2,116	2,053	1,966	1,894
	受診件数	437	480	521	543	520
	受診率	19.9	22.7	25.4	27.6	27.5
東区	対象者数	43,594	42,916	41,709	40,093	39,715
	受診件数	8,967	9,634	10,530	11,013	10,823
	受診率	20.6	22.4	25.2	27.5	27.3
福岡市	対象者数	229,392	226,046	220,181	211,508	208,704
	受診件数	47,700	49,830	54,276	56,553	55,804
	受診率	20.8	22.0	24.7	26.7	26.7

*特定健診…メタボリックシンドロームに着目した生活習慣病予防のための健康診査で、その該当者及び予備群を減少させることを目的としています。対象…福岡市国民健康保険に加入している40歳～74歳の方。

③校区のがん検診受診者数推移



④がん検診受診者数

(人)

		2018年度 (平成30年度)	2019年度 (令和1年度)	2020年度 (令和2年度)	2021年度 (令和3年度)	2022年度 (令和4年度)
胃がん	名島校区	346	295	285	324	331
	東区	6,795	5,854	5,643	6,193	6,609
	福岡市	28,529	24,713	23,318	25,076	27,254
子宮頸がん	名島校区	624	646	601	658	630
	東区	10,452	10,666	10,699	12,029	11,217
	福岡市	48,048	49,504	47,894	55,642	51,752
乳がん	名島校区	280	255	218	274	294
	東区	4,537	4,562	3,949	4,988	5,025
	福岡市	18,980	19,396	16,358	21,291	21,219
大腸がん	名島校区	363	378	326	397	433
	東区	7,746	7,700	6,870	8,135	8,707
	福岡市	34,094	34,120	30,609	36,379	38,137
肺がん	名島校区	172	155	124	163	185
	東区	3,104	2,887	2,298	2,926	3,504
	福岡市	15,057	14,759	10,850	14,322	16,417

資料：福岡市保健福祉局

①校区の医療機関

No.	機関名	区分	診療科	所在地
1	医療法人済世会河野名島病院	病院	内科 心療内科 精神科 皮膚科 神経精神科	名島4-28-53
2	伊東内科小児科医院	一般診療所	内科 小児科 緩和ケア内科	名島2-41-5
3	あだち耳鼻咽喉科	一般診療所	耳鼻咽喉科	名島2-30-16
4	松井内科胃腸クリニック	一般診療所	内科 消化器内科、胃腸内科、内視鏡内科	名島2-2-22
5	医療法人池田小児科内科クリニック	一般診療所	内科 小児科 救急科	名島2-22-10
6	特別養護老人ホームシエル名島医務室	一般診療所	内科 リハビリテーション科	名島3-52-5
7	三和診療所	一般診療所	内科	名島3-52-25
8	医療法人やまびこ会 福岡東ぼばしらクリニック	一般診療所	内科 腎臓内科 糖尿病内科 人工透析内科	名島1-28-22
9	たろうクリニック	一般診療所	内科 心療内科 精神科 老年内科	名島1-1-31
10	医療法人松崎クリニック	一般診療所	内科 脳神経外科リハビリテーション科 脳神経内科 消化器内科	松崎2-22-6
11	よつばの杜クリニック	一般診療所	内科 心療内科 精神科 アレルギー科 リウマチ科 整形外科 形成外科 皮膚科 美容皮膚科 小児皮膚科 漢方内科	松崎4-40-18 メディカルガーデン千早2F・3F
12	医療法人平沼整形外科	一般診療所	リウマチ科 整形外科 リハビリテーション科	松崎3-33-41

②校区の福祉施設等-1

No.	施設名	種別	所在地
1	ラ・ナシカちはや	介護付有料老人ホーム	松崎4-33-21
2	介護付有料老人ホームオーベル名島橋	介護付有料老人ホーム	名島3-12-5
3	グループホームトリニテ松崎	認知症グループホーム	松崎2-7-21
4	グループホームラペ名島	認知症グループホーム	名島1-5-22
5	グループホーム千手	認知症グループホーム	名島1-6-13
6	特別養護老人ホームシエル名島	特別養護老人ホーム	名島3-52-5
7	つくしんぼの有料老人ホームまつざき	住宅型有料老人ホーム	松崎1-20-20
8	生活支援ハウス名島シーサイドⅠ	住宅型有料老人ホーム	名島1-5-20
9	オーベルハイム名島	住宅型有料老人ホーム	名島3-52-25
10	オーベル名島橋	住宅型有料老人ホーム	名島3-12-5
11	フレンドピーチ	軽費老人ホーム	松崎4-17-1
12	オーベル名島橋	介護付有料老人ホーム	名島3-12-5
13	シニアズハウス トリニテ松崎	サービス付き高齢者向け住宅	松崎2-7-21

②校区の福祉施設等-2

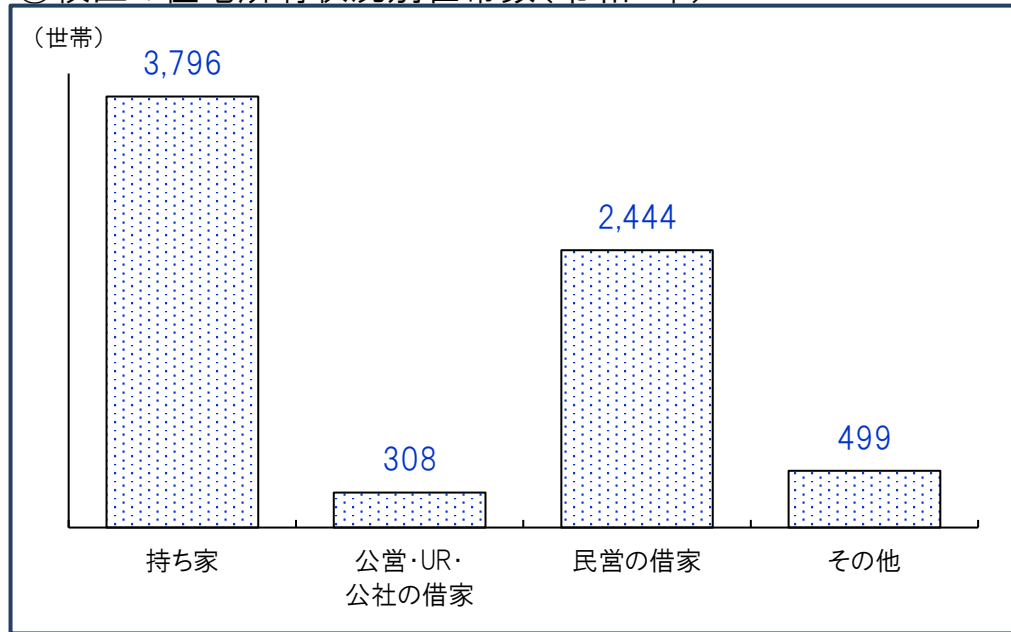
No.	施設名	種別	所在地
14	ヘルパーセンターラペ名島	障がい福祉サービス事業所	名島1-5-22
15	ニチイケアセンター松崎	障がい福祉サービス事業所	松崎3-4-20
16	なでしこヘルパーステーション	障がい福祉サービス事業所	名島4-54-29
17	ヘルパーステーションたすけ愛の会ひまわり東	障がい福祉サービス事業所	名島1-1-24
18	ヒーリングステーション名島	障がい福祉サービス事業所	名島1-5-19
19	ヘルパーセンター明和	障がい福祉サービス事業所	名島2-35-21 池田ビル2F
20	有限会社てるガイドサービス	障がい福祉サービス事業所	名島2-21-1
21	障がい福祉サービス星月	障がい福祉サービス事業所	名島3-4-10
22	デイサービスセンターフレンドピーチ	障がい福祉サービス事業所	松崎4-17-1
23	デイサービスかやまち	障がい福祉サービス事業所	名島4-14-37
24	グループホーム白百合荘	障がい福祉サービス事業所	名島4-27-2
25	わおんグループホーム福岡	障がい福祉サービス事業所	名島4-36-19
26	グループホームホットスポット	障がい福祉サービス事業所	名島3-10-10
27	ふきのとう	障がい福祉サービス事業所	名島4-2-26
28	相談支援センターほっと	障がい福祉サービス事業所	名島4-2-26

③いきいきセンターふくおか(福岡市地域包括支援センター)

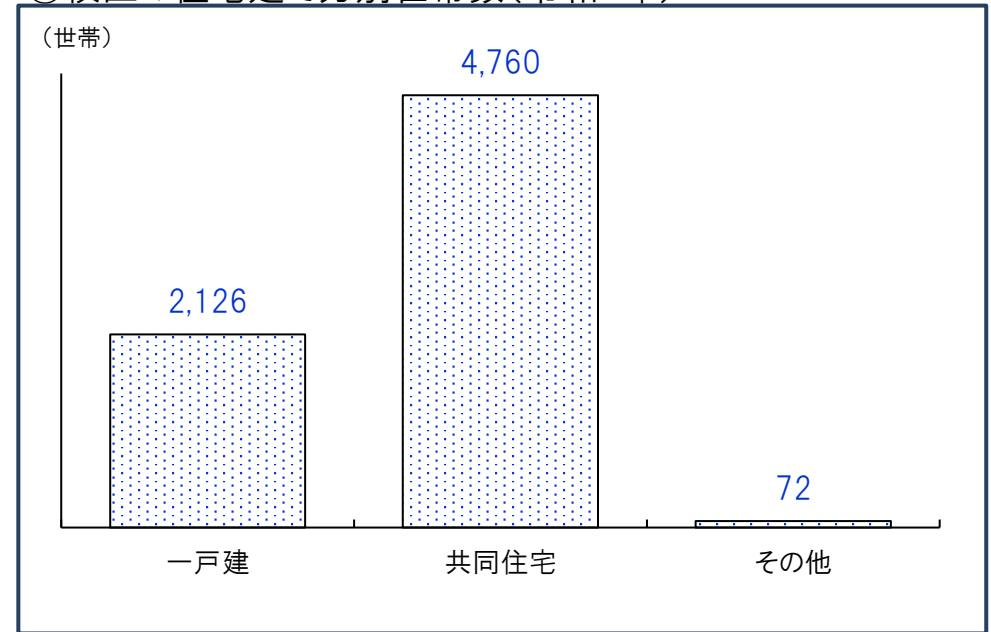
施設名	所在地(右図参照)	電話番号
いきいきセンターふくおか 東第7	名島2-2-15 オン・フィールド名島1階	661-3200




①校区の住宅所有状況別世帯数(令和2年)



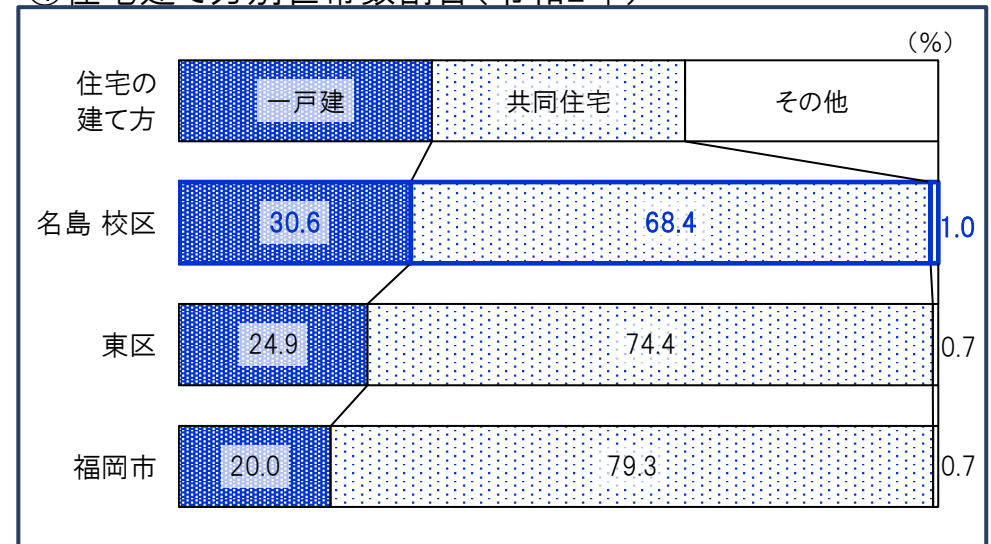
③校区の住宅建て方別世帯数(令和2年)



②住宅所有状況別世帯数割合(令和2年)



④住宅建て方別世帯数割合(令和2年)



①校区の産業大分類別従業者数・事業所数(令和3年)

産業分類	事業所数	従業者数(人)
農 林 漁 業	0	0
鉱業, 採石業砂利採取業	2	9
建 設 業	41	299
製 造 業	8	94
電 気 ・ ガ ス 熱 供 給 ・ 水 道 業	4	142
情 報 通 信 業	4	19
運 輸 便 業 郵 便 業	5	147
卸 売 業 小 売 業	104	722
金 融 業 保 険 業	4	16
不 動 産 業 物 品 賃 貸 業	68	206
学 術 研 究 , 専 門 技 術 サ ー ビ ス 業	18	198
宿 泊 業 , 飲 食 業 サ ー ビ ス 業	37	304
生 活 関 連 サ ー ビ ス 業 娯 楽 業	33	107
教 育 , 学 習 業 支 援 業	18	206
医 療 , 福 祉	64	1,073
複 合 サ ー ビ ス	4	22
サ ー ビ ス 業 (他)	22	217
公 務	0	0

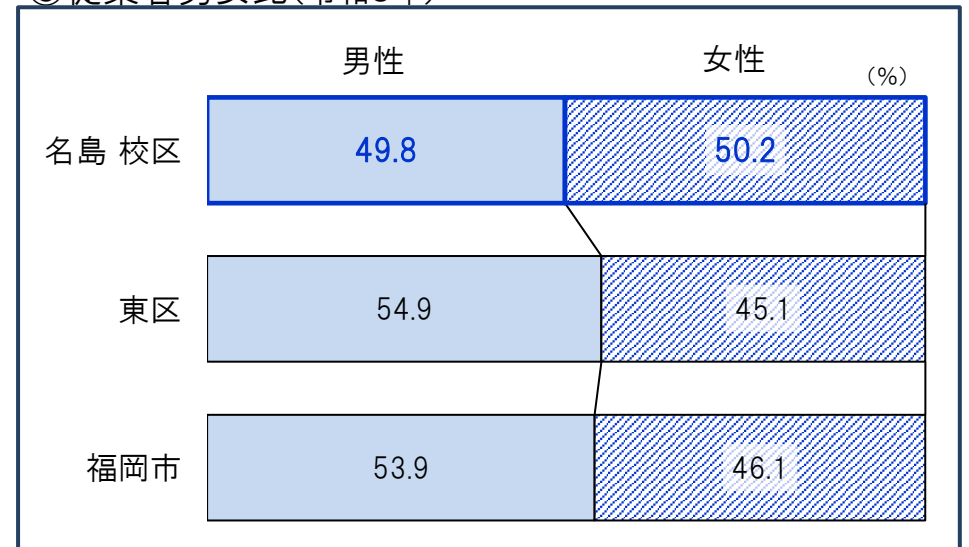
*「従業者」とは、校区在住・非在住に関わらず校区内の事業所で従業している人です。

②事業所・男女別従業者数(令和3年) (人)

	事業所 総数	従業者 総数	性別	
			男性	女性
名島 校区	436	3,781	1,884	1,897
東区	9,490	129,861	70,897	58,237
福岡市	75,779	967,803	518,394	442,569

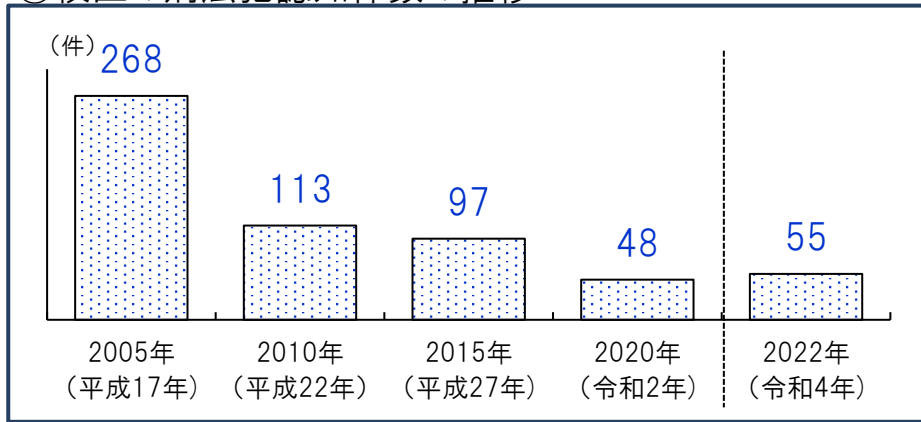
*従業者総数は性別不詳含む

③従業者男女比(令和3年)

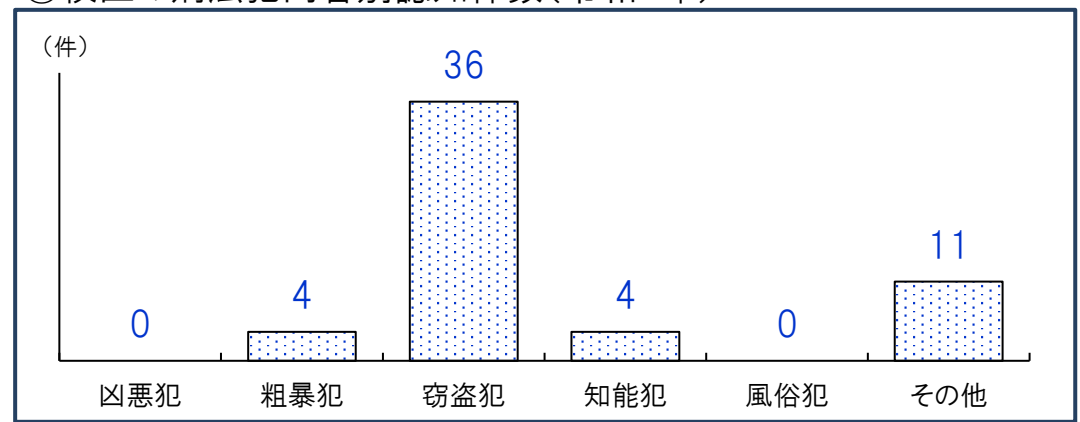


*不詳除く割合

①校区の刑法犯認知件数の推移



③校区の刑法犯内容別認知件数(令和4年)



②人口千人あたり刑法犯認知件数(計・推移) (件)

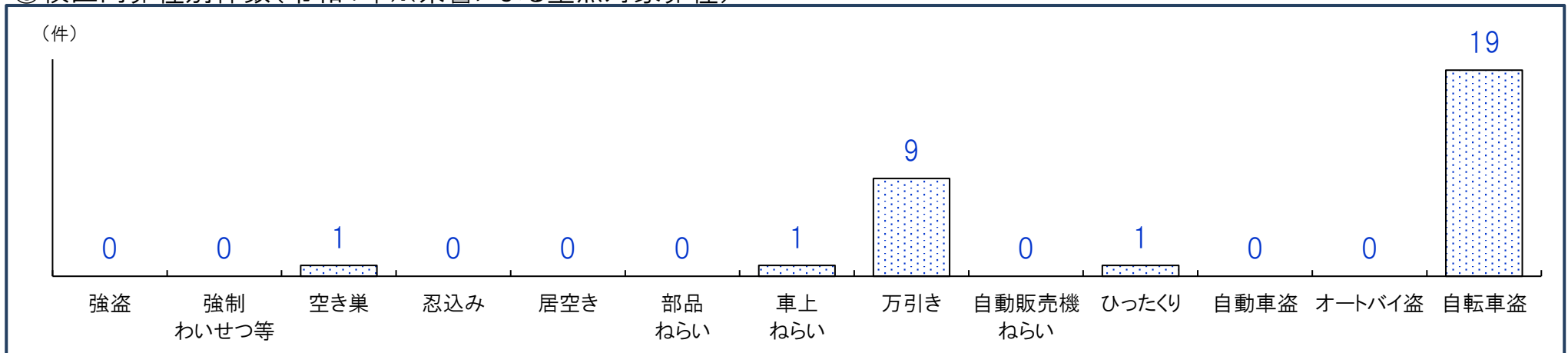
	2005年 (平成17年)	2010年 (平成22年)	2015年 (平成27年)	2020年 (令和2年)	2022年 (令和4年)
名島 校区	19.0	7.5	6.0	2.9	3.3
東区	23.1	17.5	11.8	6.1	7.0
福岡市	27.6	19.6	13.4	6.9	7.3

④人口千人あたり刑法犯認知件数(内容別・令和4年) (件)

	凶悪犯	粗暴犯	窃盗犯	知能犯	風俗犯	その他
名島 校区	0.00	0.24	2.17	0.24	0.00	0.66
東区	0.02	0.44	5.07	0.28	0.05	1.12
福岡市	0.04	0.68	5.25	0.27	0.09	0.93

*凶悪犯…殺人・強盗・放火・強姦、粗暴犯…暴行・脅迫・恐喝等、窃盗犯…空き巣・自転車盗・車上ねらい等、知能犯…詐欺・横領・通貨偽造等、風俗犯…賭博・強制わいせつ・公然わいせつ等、その他…占有離脱物横領・器物損壊等

⑤校区内罪種別件数(令和4年※県警による重点対象罪種)



重点対象罪種…県下で特に発生件数が多く、市民の体感治安に大きく影響する街頭犯罪を中心とした罪種

名島 校区 自治協議会

事務局・名島公民館内

名島2-42-26

電話:092-681-0155

構成団体

1	名島校区自治会連合会
2	名島校区交通安全推進委員会・東区交通安全協会名島支部
3	名島体育協会
4	名島校区男女共同参画協議会
5	松崎中・名島小校区青少年育成連合会
6	名島校区子ども会育成連合会
7	名島校区おやじの会
8	名島校区ゴミ減量リサイクル推進会議
9	名島校区献血協力会
10	名島校区衛生組合連合会
11	名島校区自主防災会
12	名島校区防犯組合
13	名島校区人権尊重推進協議会
14	名島校区ねんりんクラブ連合会
15	名島校区社会福祉協議会
16	福岡市東消防団名島分団
17	名島商工連合会
18	名島神社氏子総代会
19	松崎中学校父母教師会
20	名島小学校父母教師会
21	東保護区保護司会第4分区(名島校区)
22	名島校区民生委員・児童委員協議会
23	名島校区歴史を語る会
24	名島校区食生活改善推進員協議会



①自治協議会の主要行事

時期	行事	時期	行事
5月	校区体育祭(隔年)	10月	校区ふれあい文化祭
7月	祇園夏祭り	1月	新年交歓会、どんど焼き

②自治協議会の事業内容

事業項目	事業内容
安全・安心	・交通安全街頭指導、高齢者交通安全教室 ・防犯パトロール・防災訓練、防災広報の発行
子ども	・子どもの健全育成・非行防止、親子ウォークラリー、ハロウィンイベント、10キロ・20キロハイキング、リーダー研修
環境	・環境美化 校区一斉清掃、ラブアースクリーンアップ ・ゴミ減量 紙リサイクルボックス当番、段ボールコンポスト
健康	・健康づくり 健康料理教室、健康講座、母子巡回相談 ・集団献血 校区献血
スポーツ	・スポーツ・レクリエーション 壮年ソフトボール大会、ソフトバレーボール交流会、グラウンドゴルフ大会
男女共同参画	・男女共同参画 ふれあいサロン
その他の 公益的事業	◆名島橋クリスマス装飾 ◆広報活動 広報紙の発行 他

③校区の交流サロン

名称	活動日時・場所	活動内容・特色等
名島校区 ふれあいサロン	第3水曜 10:00～12:00 名島公民館	健康講座、映画鑑賞、フラワーアレンジメント、ロコストレッチ
ふれあいサロン 松崎台	第3火曜 10:00～12:00 松崎台集会所	健康体操、各種講座、フラワーアレンジメント、茶話会
名島台ふれあいサロン	第2水曜 10:00～12:00 名島台集会所	ストレッチ、講話、お茶会、健康体操
松崎ふれあいサロン	第2木曜 10:00～11:00 トリニテ松崎	講話、フラワーアレンジメント、レクリエーション

④校区の子育て交流サロン・育児サークル等

名称	活動日時	場所
子育て交流サロン チューリップくらぶ(東区全体)	第2・4木曜 10:30～12:30	東障がい者フレンドホーム
子育て交流サロン なかよしサロン	月2回 火曜(祝日を除く) 10:00～12:00	名島公民館
育児サークル ぴよぴよザウルス	第2・3・4金曜 10:30～12:00	名島公民館

公民館

名島 公民館	所在地：名島2-42-26	電話：092-681-0155	FAX:092-681-0350
	公民館情報： https://gakushu.city.fukuoka.lg.jp/center/detail/e4f37720-3071-44e6-9d22-972ddbfb0031 ブログ： http://najimako.blogspot.com		

①校区の公共施設・学校等

No.	名称	所在地	No.	名称	所在地
1	名島小学校	名島5-5-1	9	ちいさないくみ保育園(小規模保育事業所)	名島4-54-28
2	松崎中学校	松崎1-52-1	10	信愛保育園(保育所)	名島5-5-2
3	やまのみ松崎保育園(保育所)	松崎3-14-24	11	福岡城浜郵便局	名島1-1-34
4	やまのみガーデン(小規模保育事業所)	松崎3-14-24	12	福岡名島郵便局	名島3-13-17
5	アイグラン保育園千早(保育所)	松崎4-32-16	13	福岡松崎郵便局	松崎2-23-6
6	信愛にじいろ保育園(小規模保育事業所)	名島2-2-22	14	東市民プール	名島2-42-1
7	名島りすの森こども園(認定こども園)	名島3-25-1	15	いきいきセンター-ふくおか東第7 (地域包括支援センター)	名島2-2-15
8	ほっぺるランド名島(小規模保育事業所)	名島3-27-4			

②校区の商店街組合

No.	名称	所在地・電話番号
1	名島商工連合会	名島2-31-8

※所在地・電話番号は不動産情報サイト「ふれんず」内の「あ・きてん福岡」掲載情報です。

③校区の公園

No.	名称	種別・面積	所在地	No.	名称	種別・面積	所在地
1	多々良川緑地公園	運動・20,480㎡	松崎3	10	名島渡場公園	街区・997㎡	名島4-1970-20
2	名島城址公園	風致・7,218㎡	名島1-2401-1の一部 外	11	松崎中公園	街区・1,111㎡	松崎4-520-8
3	名島運動公園	地区(県営)・51,616㎡	名島2	12	松崎北公園	街区・1,000㎡	松崎4-2829
4	名島公園	街区・2,768㎡	名島5-2666-80 外	13	名島北公園	街区・1,090㎡	名島3-2092-9 外
5	名島西公園	街区・5,364㎡	名島1-2736-5の一部 外	14	船頭町公園	幼児・252㎡	名島2-2166-3
6	名島南公園	街区・2,567㎡	名島4-2821 外	15	正水公園	幼児・193㎡	名島4-908-7
7	松崎西公園	街区・1,262㎡	松崎3-70	16	高又公園	幼児・214㎡	名島4-2643-20
8	松崎公園	街区・4,047㎡	松崎2-44-1	17	横町公園	幼児・295㎡	名島4-2026-9
9	松崎南公園	街区・1,164㎡	松崎1-7	18	名島1号公園	幼児・319㎡	名島4-1945-7

③校区の公園(続き)

No.	名称	種別・面積	所在地	No.	名称	種別・面積	所在地
19	松崎台公園	幼児・934㎡	松崎4-459-71 外	28	松崎5号公園	幼児・218㎡	松崎3-1025-2
20	松崎1号公園	幼児・581㎡	松崎3-852-8	29	松崎6号公園	幼児・800㎡	松崎1-1360-6
21	松崎2号公園	幼児・185㎡	松崎1-1332-3	30	若宮1号公園	都市緑地・5,713㎡	若宮1-2761
22	名島2号公園	幼児・106㎡	名島1-2394-14	31	松崎公園	都市緑地・37,853㎡	松崎1-2759 外
23	松崎3号公園	幼児・405㎡	松崎3-886-42	32	名島1号公園	都市緑地・279㎡	名島5-2648-93
24	松崎4号公園	幼児・334㎡	松崎1-690-15	33	名島2号公園	都市緑地・526㎡	名島5-2726-37
25	名島3号公園	幼児・849㎡	名島3-2473-4 外	34	名島3号公園	都市緑地・126㎡	名島1-2385-18の一部 外
26	名島4号公園	幼児・127㎡	名島4-966-14	35	松崎1号公園	都市緑地・117㎡	名島5-892-8
27	名島5号公園	幼児・115㎡	名島4-1987-13				

④校区の史跡・文化財

No.	名称	区分	所在地	概要
1	貞和七年銘梵字板碑	市指定有形文化財 (考古資料)	名島1-25-1 宗栄寺	宗栄寺の墓所に所在するもので、上部の円相にバク(釈迦如来)、アン(普賢菩薩)、マン(文殊菩薩)の釈迦三尊の種子が刻まれています。銘文から、貞和7年(1351年)頃に建立されたと考えられます。
2	応永銘梵字板碑	市指定有形文化財 (考古資料)	名島1-25-1 宗栄寺	宗栄寺の墓所に所在するもので、上部の円相にキリーク(阿弥陀如来)、サ(観世音菩薩)、サク(勢至菩薩)の阿弥陀三尊の種子が刻まれています。「應永」(1394~1427年)の銘が残されています。
3	明德庚午歳銘梵字板碑	市指定有形文化財 (考古資料)	名島1-25-1 宗栄寺	宗永寺の墓所に所在するもので、上部の円相にキリーク(阿弥陀如来)をあらわす種子が陰刻されています。「明德庚午歳」(1390年)の銘が残されています。
4	名島の檣石	国指定天然記念物	名島1-名島神社境内 及び公有水面	カシ属の樹木の幹材が化石化したもので、名島神社境内の海岸に露出しています。約3500万年前に形成された志免層群名島層とよばれる地層にあります。別名を帆柱石ともいい、神功皇后の三韓出兵の際に使用された船の帆柱が化石になったものだ、という伝説があります。
5	名島橋	国登録有形文化財(建造物)	名島2丁目~ 箱崎7丁目間	多々良川にかかる国道三号線の鉄筋コンクリート橋。県直営の工事により、昭和8年に完成した。7つの扁平アーチが連続する長大な外観に、半円形の付柱とバルコニー、親柱頂部の半球など、古典的な装飾をバランス良く配した優美なデザインが特徴の道路橋。

校区内避難所等

校区内避難所等				浸水	土砂	高潮	津波	地震
34	松崎中学校	松崎1丁目52-1	682-0031	×	×	○	○	○
35	名島小学校	名島5丁目5-1	681-3366	○	×	○	○	○
18	名島公民館	名島2丁目42-26	681-0155	○	○	②	○	○
21	名島運動公園	名島2丁目他		○	○	×	○	○
30	松崎公園	松崎2丁目		×	○	×	○	○
7	名島交番	名島3丁目51-2	643-0110					

※「名島運動公園」は、広域避難場所にも指定されています。

凡例(災害種別毎の指定緊急避難場所・指定避難所の指定)

- : 使用可
- ②: 2階以上使用可(学校は、校舎2階以上)
- ③: 3階以上使用可(学校は、校舎3階以上)
- ×: 使用不可

凡例	
	区境
	校区境
	公園
	広域避難場所
	アンダーパス
	区役所
	消防署(出張所)
	警察署・交番
	学校
	病院
	サイレン
	避難場所
	一時避難所
	収容避難所

