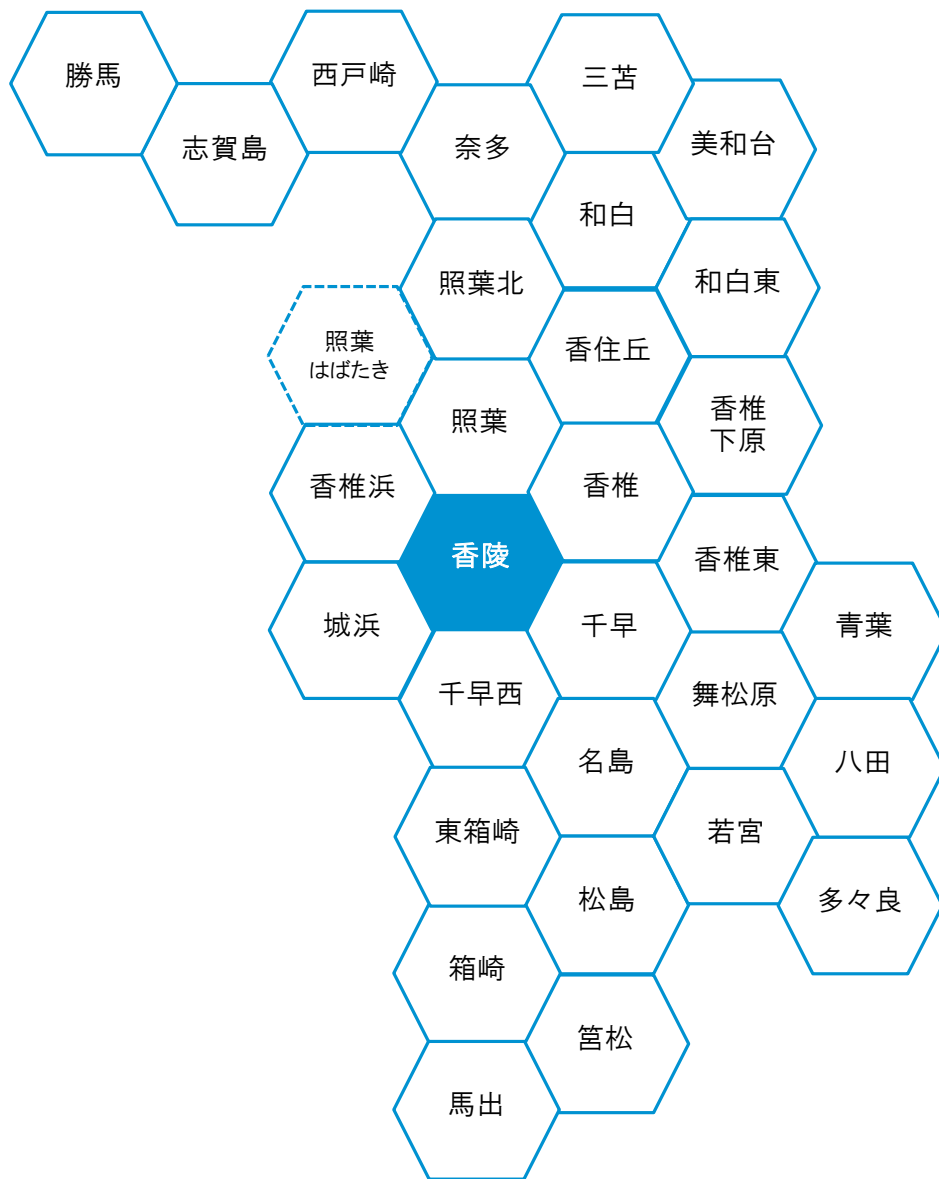


香陵 校区 データ集



令和6年3月

目

校区の概要

1 校区の概要・位置	-----	(1)
------------	-------	-----

人口・世帯数

2 人口・世帯数	-----	(2)
3 人口の構成	-----	(3)
4 高齢者・6歳未満の子どものいる世帯	-----	(4)
5 小学校児童数の推移	-----	(5)
6 労働力人口	-----	(6)
7 転出・転入者の状況	-----	(7)

福祉と健康

8 出生数と出生率	-----	(8)
9 死亡数と死亡率	-----	(9)
10 健(検)診受診状況	-----	(10)
11 医療・福祉施設等	-----	(11)

次

その他のデータ

12 住宅の所有・種類	-----	(12)
13 事業所・従業者数	-----	(13)
14 犯罪発生件数	-----	(14)

地域の団体と活動

15 自治協議会の関連団体	-----	(15)
16 自治協議会活動・その他校区内活動	-----	(16)

施設等の位置・マップ

17 施設・公園・文化財等	-----	(17)
18 防災マップ	-----	(18)

香陵 校区の概要



香陵校区は、平成4年に千早西校区から分離して誕生した比較的新しい校区です。

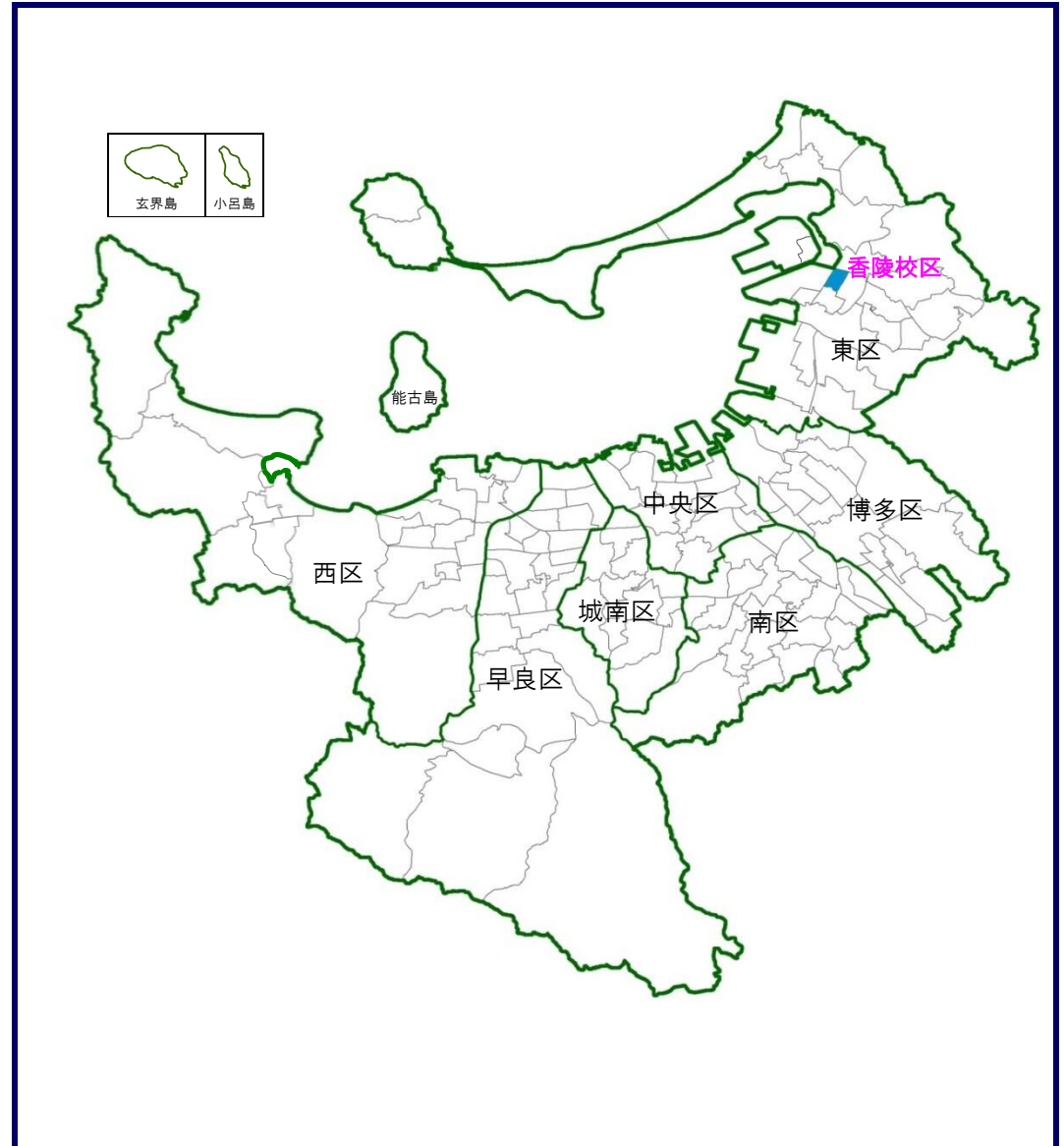
埋立地に新しく開発されたまちで、公共や民間によって道路や公園と集合住宅が計画的につくられており、質の高い住環境が形成されています。

周辺道路は、校区西側を貫く都市高速道路と香椎浜ランプで接続され、交通の利便性とともに、香椎浜南公園、香椎浜東公園をはじめ、街路樹や住宅地の植栽など緑の豊かな地域です。校区内には個性的で豊かなデザインの建物が周辺の緑と調和した景観を形成しています。

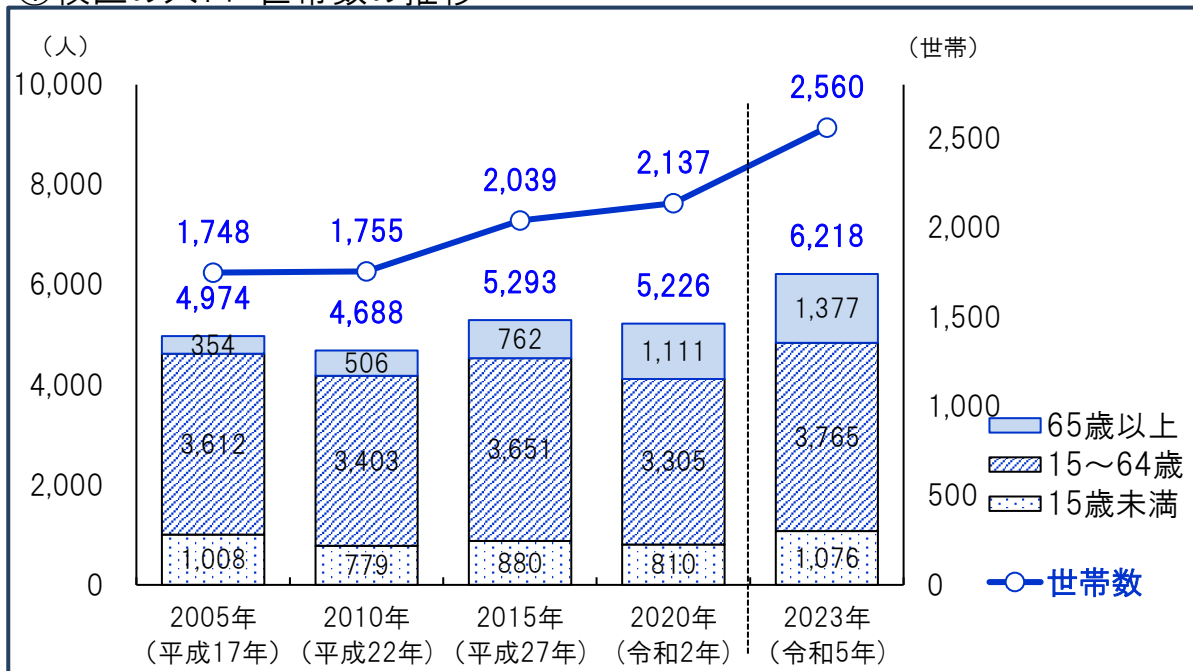
この住環境を守り育てようと、「香陵校区まちづくり協議会」が平成26年に発足しました。

「みどり豊かで美しく 活気あふれる多世代のまち 香陵」をキャッチフレーズにまちづくりルールを定め、ハード面のまちづくりとともにコミュニティ形成のソフト面のまちづくりを併せて実現するために、校区自治協議会(あすねっと香陵)とともに活動を続けています。

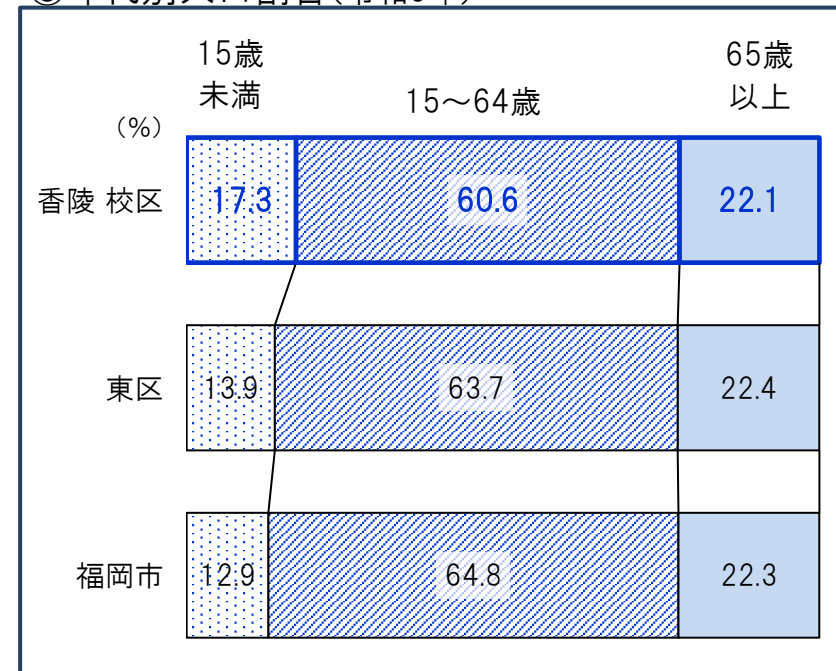
香陵 校区の位置



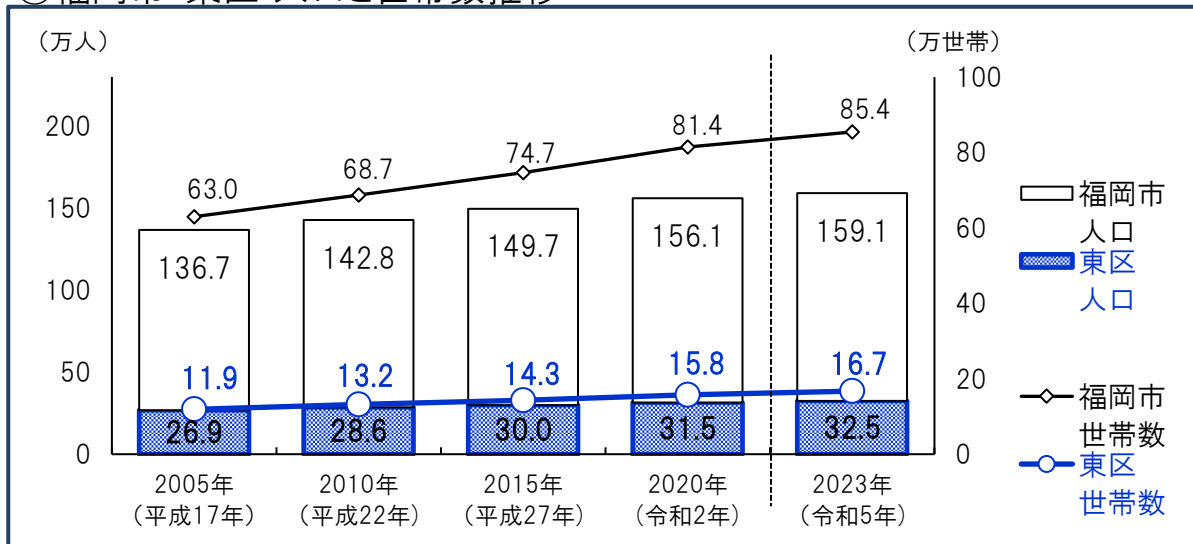
①校区の人口・世帯数の推移



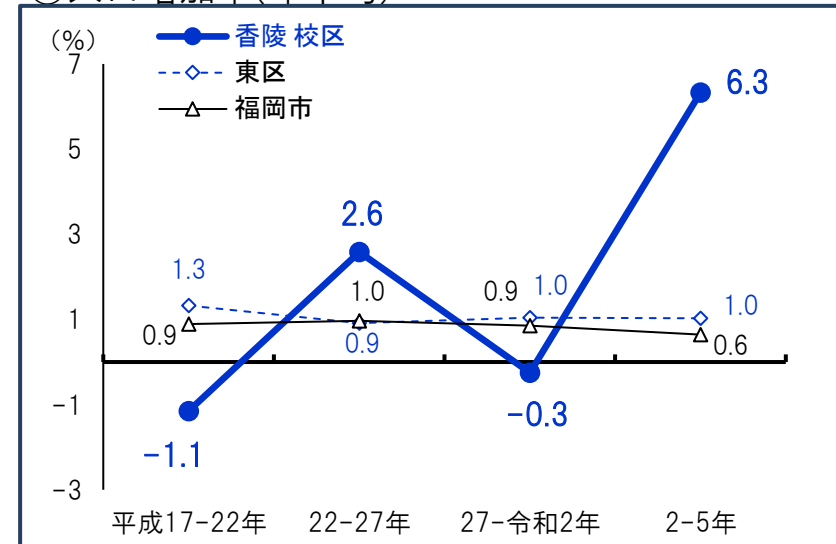
③年代別人口割合(令和5年)



②福岡市・東区 人口と世帯数推移

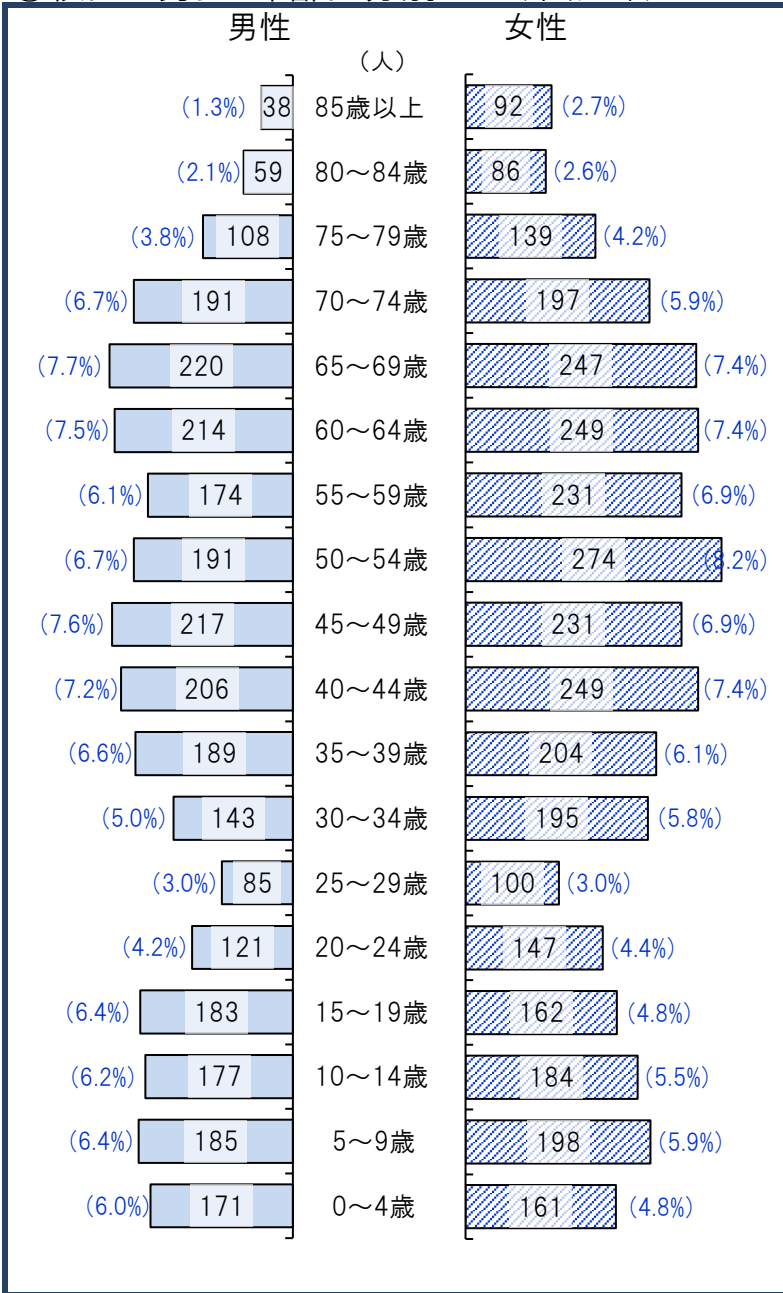


④人口増加率(年平均)




資料:福岡市住民基本台帳(各年9月末時点・校区は日本人のみ・平成27年以降の市・区は外国人含む)*住民票未登録者を含まないため国勢調査人口より少ない値となっています。

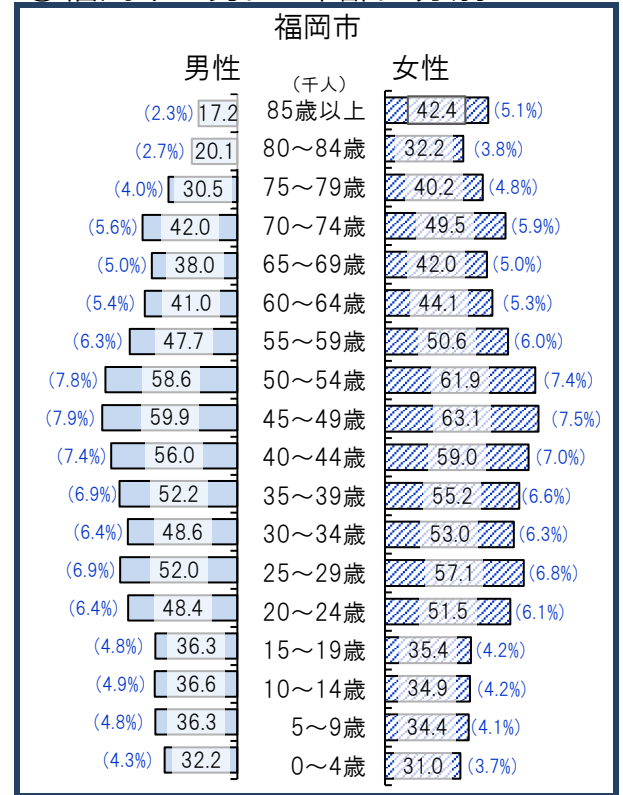
①校区の男女・年齢区分別人口(令和5年)



②東区の男女・年齢区分別人口



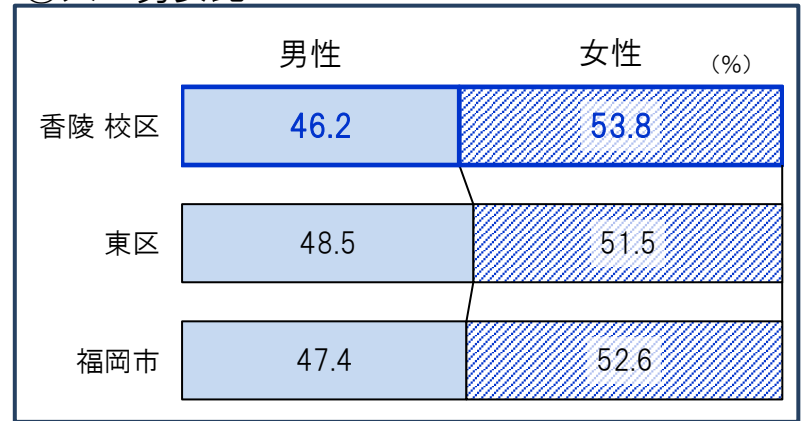
③福岡市の男女・年齢区分別人口



④高齢化の状況

65歳以上人口割合(%)	
香陵校区	22.1
東区	22.4
福岡市	22.3
75歳以上人口割合(%)	
香陵校区	8.4
東区	11.5
福岡市	11.5

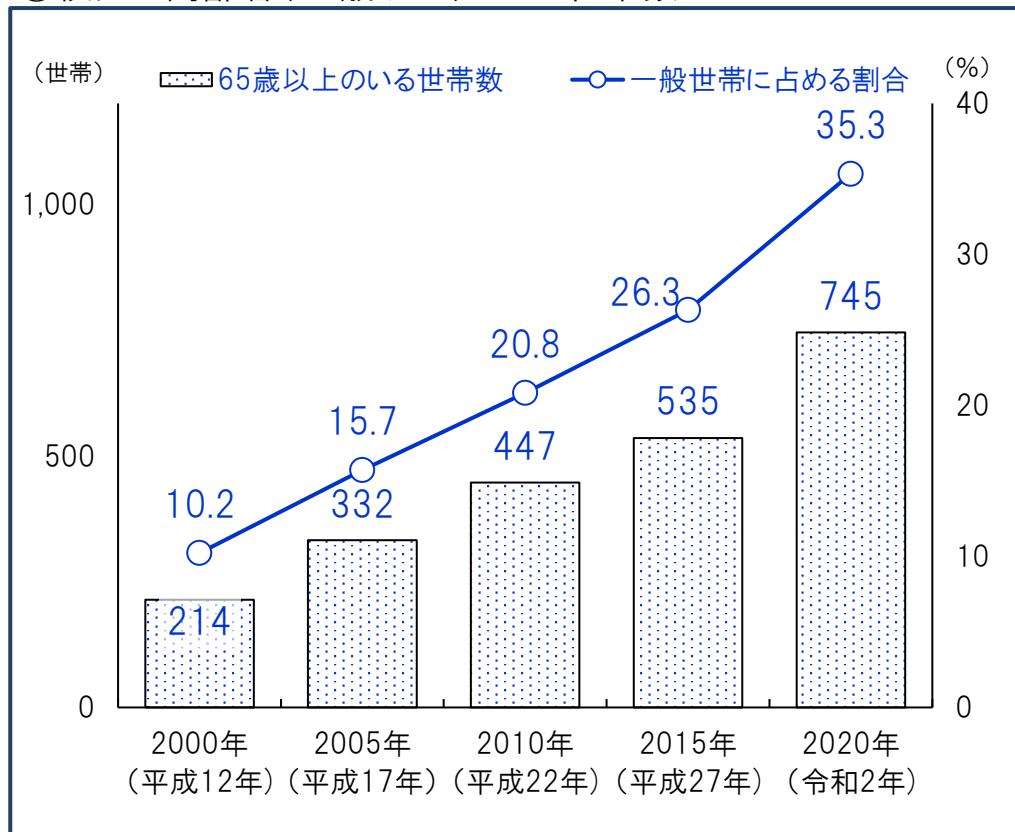
⑤人口男女比



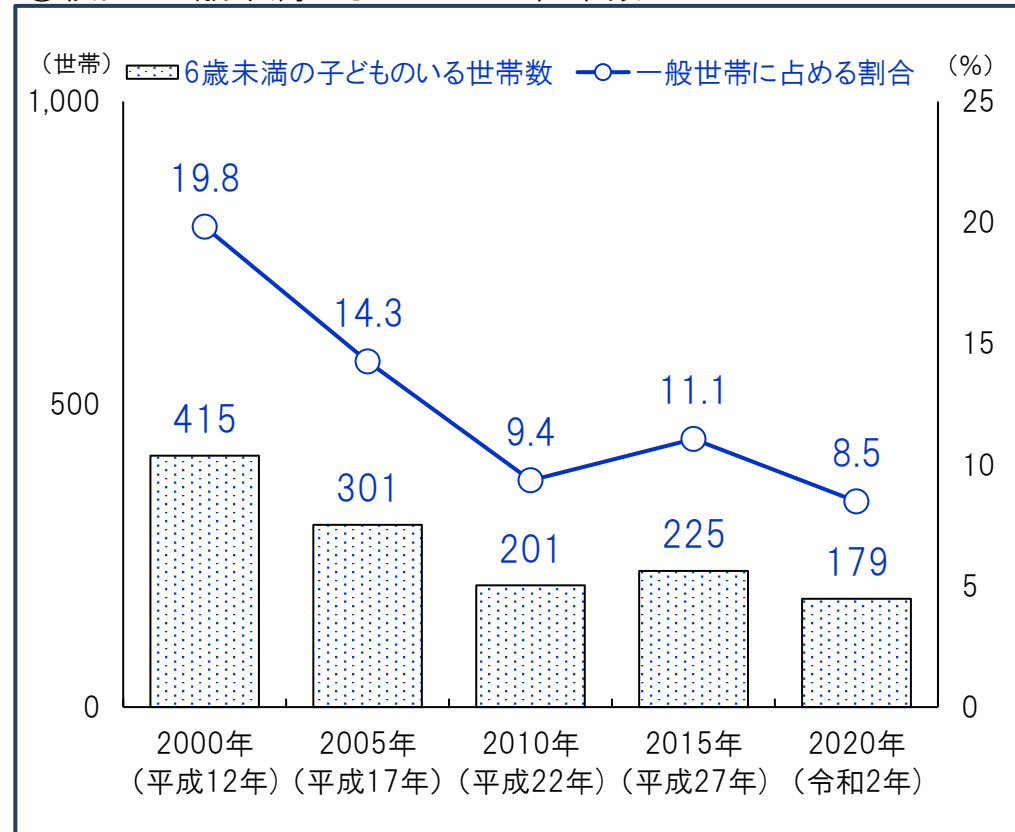
()内は割合

資料:福岡市住民基本台帳(9月末時点・校区は日本人のみ)

①校区的高齢者(65歳以上)のいる世帯数



③校区的6歳未満の子どものいる世帯数



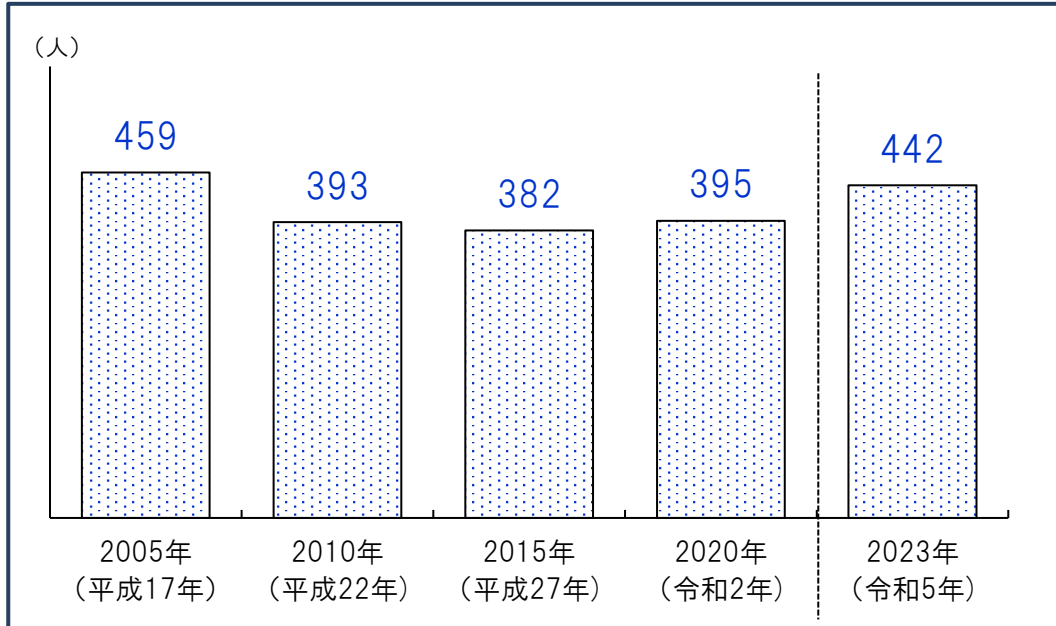
②高齢者(65歳以上)のいる世帯割合(2020年)

	65歳以上のいる世帯総数	65歳以上のみの世帯	ともに65歳以上夫婦のみ世帯	65歳以上1人暮らし世帯
香陵 校区	35.3%	21.2%	10.7%	9.8%
東区	29.0%	18.3%	7.6%	10.1%
福岡市	26.9%	17.2%	6.7%	9.8%

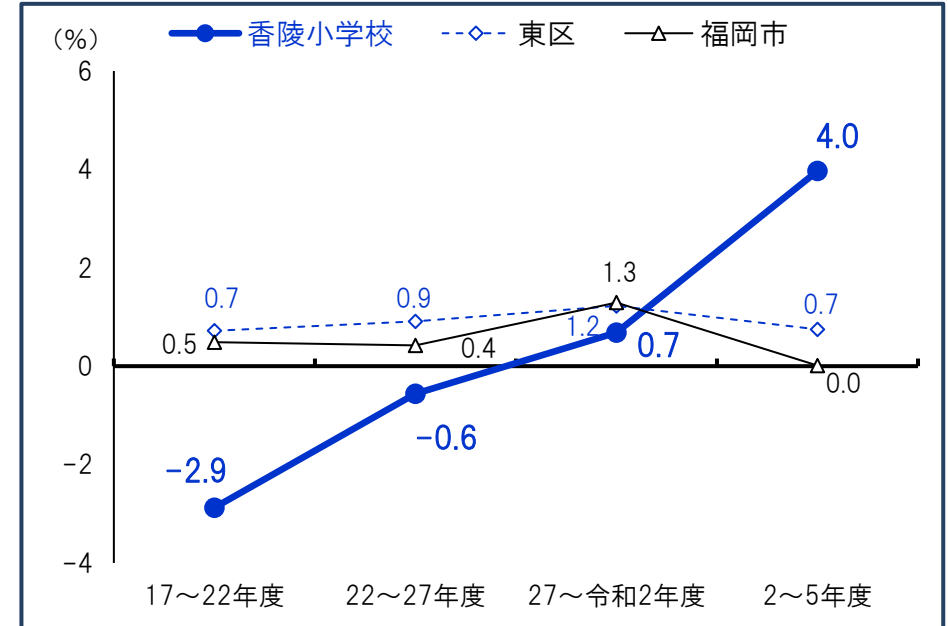
④6歳未満の子どものいる世帯割合推移

	2000年 (平成12年)	2005年 (平成17年)	2010年 (平成22年)	2015年 (平成27年)	2020年 (令和2年)
香陵 校区	19.8%	14.3%	9.4%	11.1%	8.5%
東区	10.5%	10.1%	9.8%	9.6%	8.6%
福岡市	9.7%	9.2%	8.5%	8.3%	7.5%

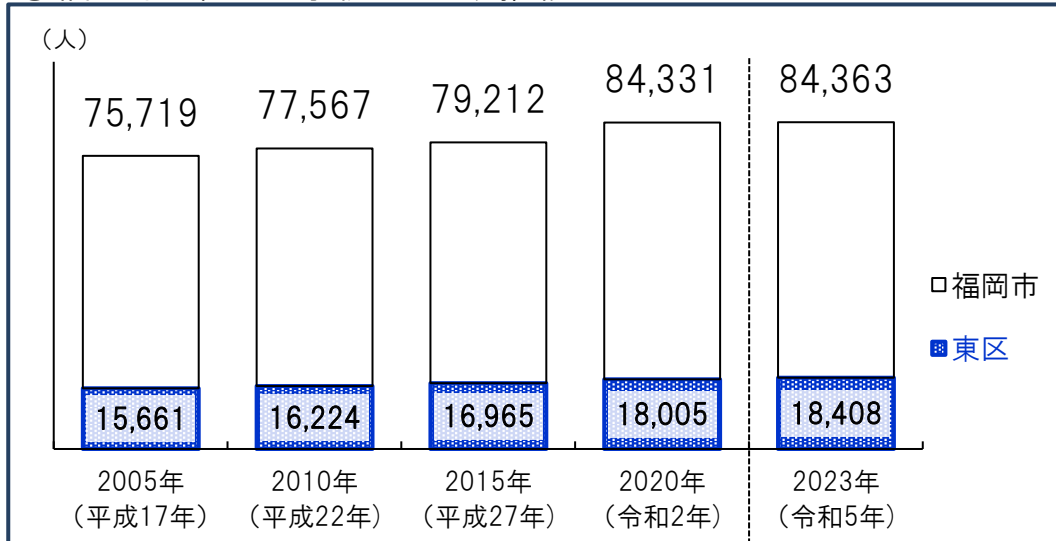
①香陵小学校 児童数推移



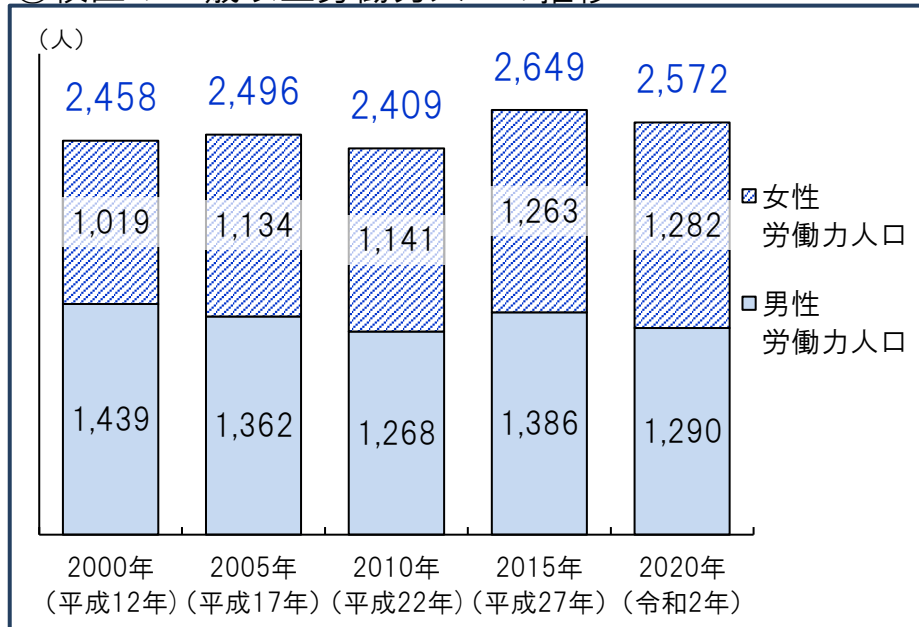
③児童数増減率(年平均)



②福岡市・東区小学校 児童数推移

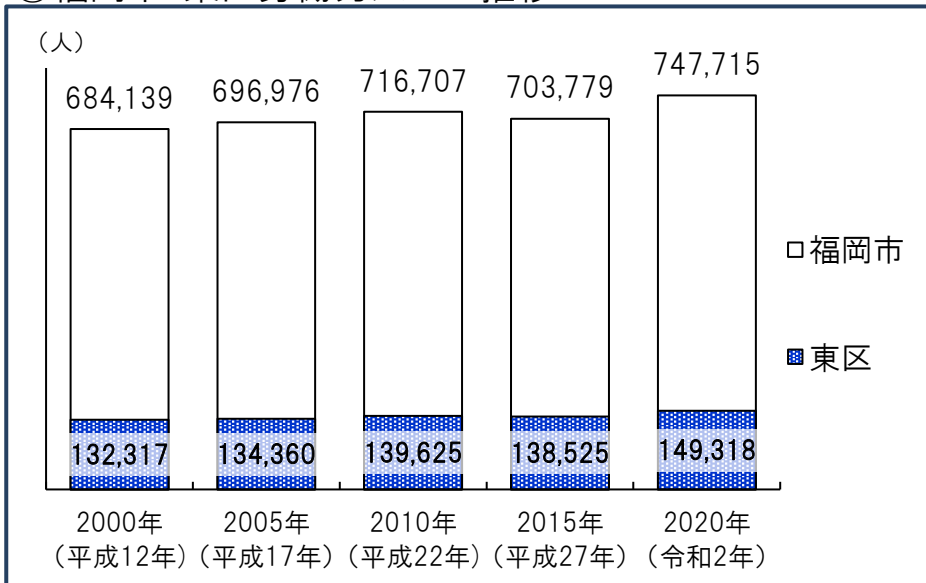


①校区の15歳以上労働力人口の推移



*労働力人口…15歳以上の人口のうち、就業者(休業者を含む)と求職中の失業者の合計

②福岡市・東区労働力人口の推移

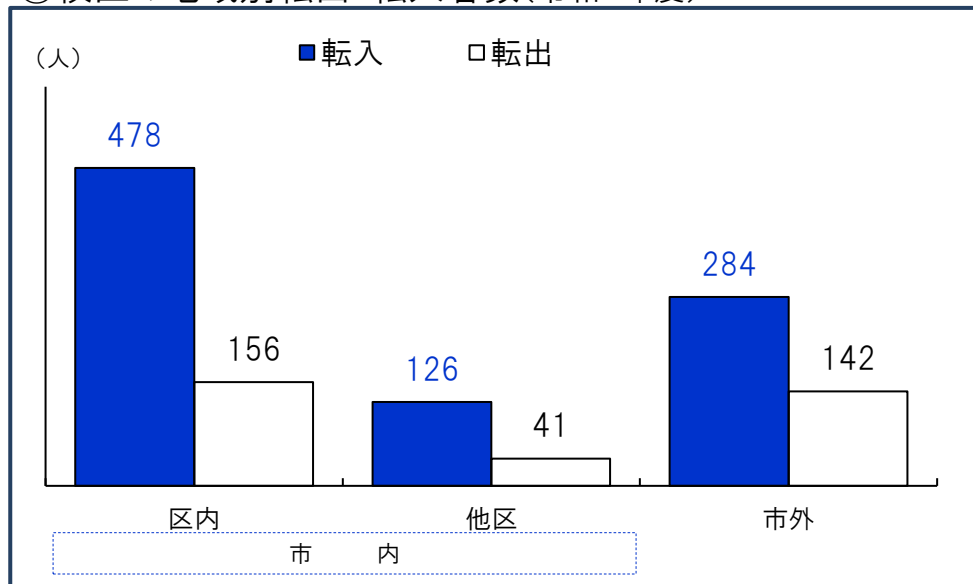


③15歳以上労働力人口と労働力率(令和2年)


	15歳以上人口(人)	労働力人口(人)	労働力率(%)
香陵 校区	4,397	2,572	64.1
男性	1,970	1,290	71.4
女性	2,427	1,282	58.2
東区	268,003	149,318	64.6
男性	128,295	79,642	73.6
女性	139,708	69,676	56.6
福岡市	1,329,228	747,715	65.5
男性	616,015	386,824	74.4
女性	713,213	360,891	58.0

労働力率…15歳以上人口に占める「労働力人口」の割合
*労働力状態「不詳」を除いた割合

①校区の地域別転出・転入者数(令和4年度)



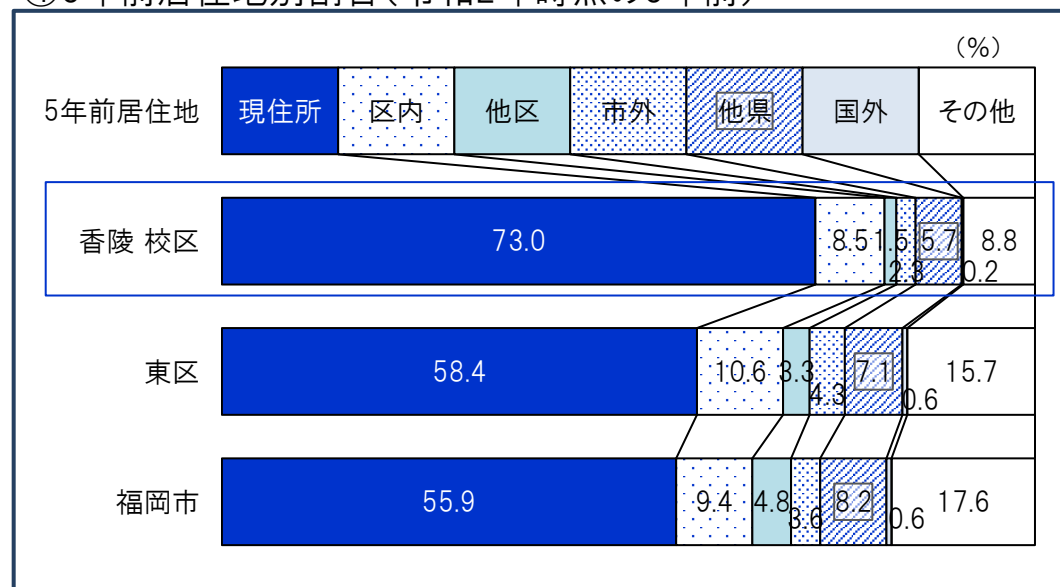
③校区居住者の5年前の居住地(令和2年時点の5年前)



②転入者数合計と割合(令和4年度)

	転入者計		転入者内訳(%)		
	(人)	人口比	区内	他区	市外
香陵 校区	888	15.6%	53.8	14.2	32.0
うち市外	284	5.0%			
東区	36,913	11.5%	37.7	15.1	47.2
うち市外	17,422	5.4%			
福岡市	188,909	12.0%	31.3	20.9	47.8
うち市外	90,283	5.7%			

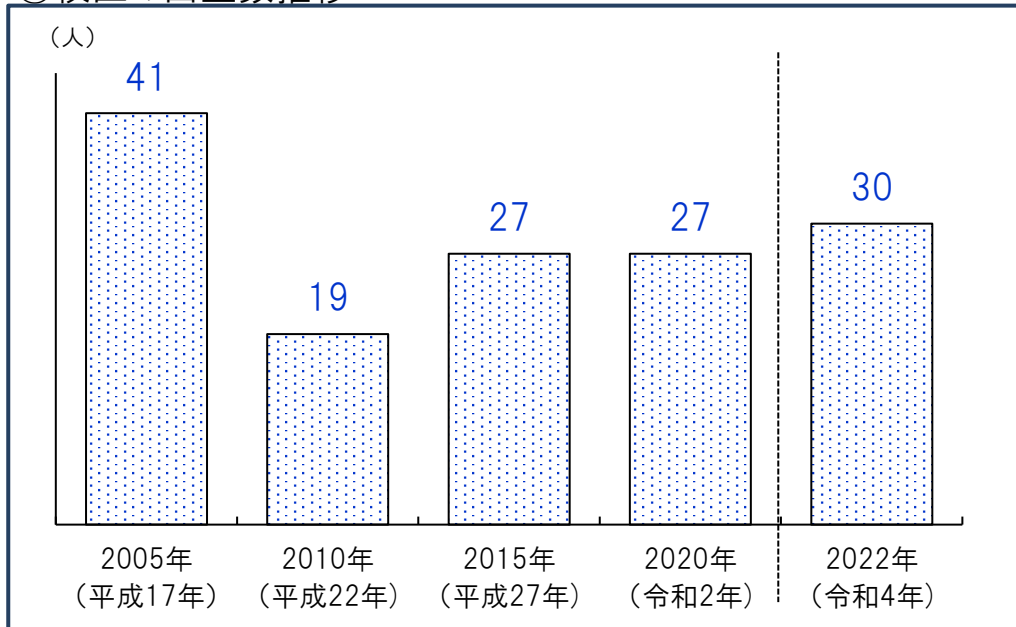
④5年前居住地別割合(令和2年時点の5年前)



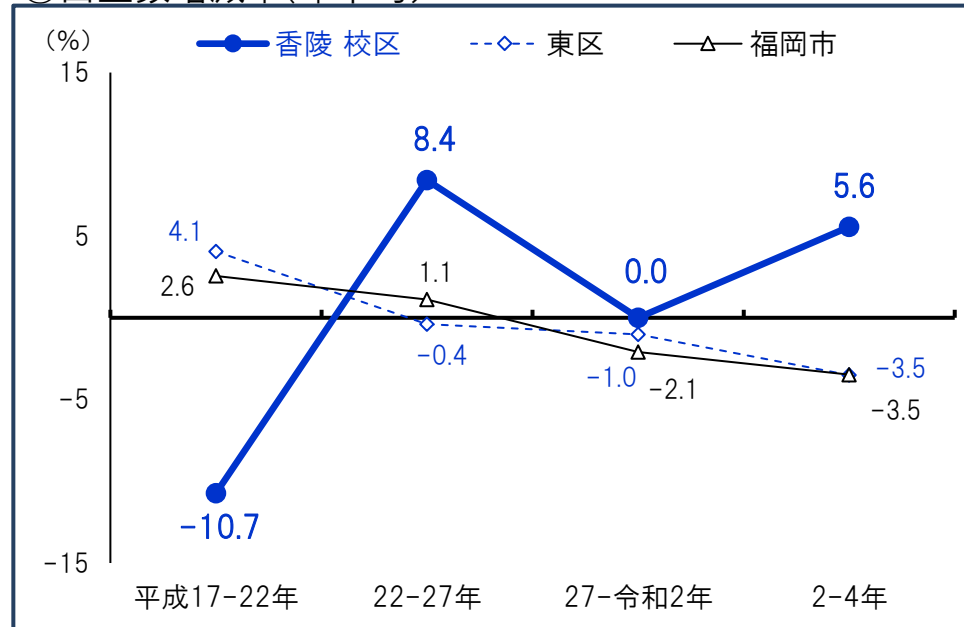
*5年前居住地「その他」は5年内出生者、不詳等

資料:①②福岡市住民基本台帳、③④国勢調査(総務省)

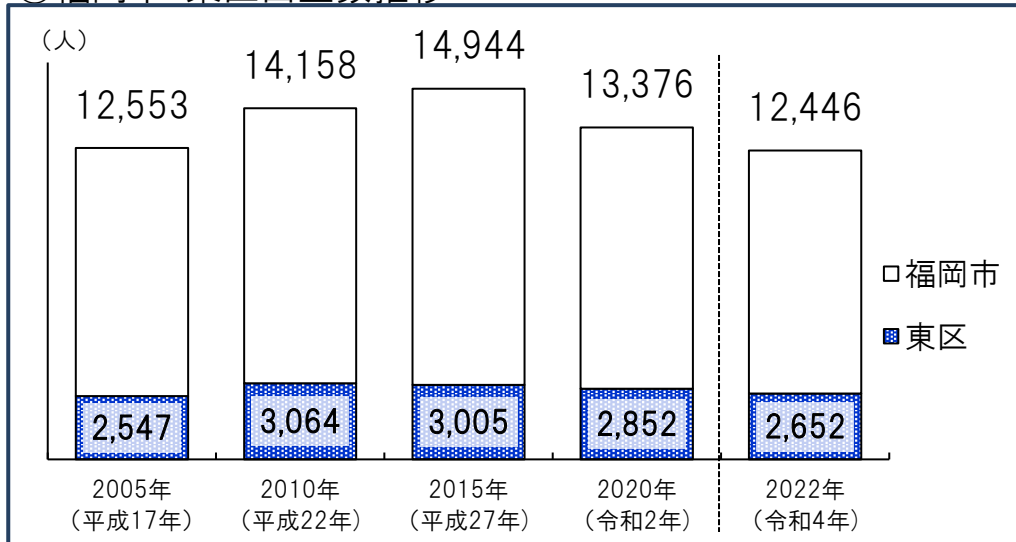
①校区の出生数推移



③出生数増減率(年平均)



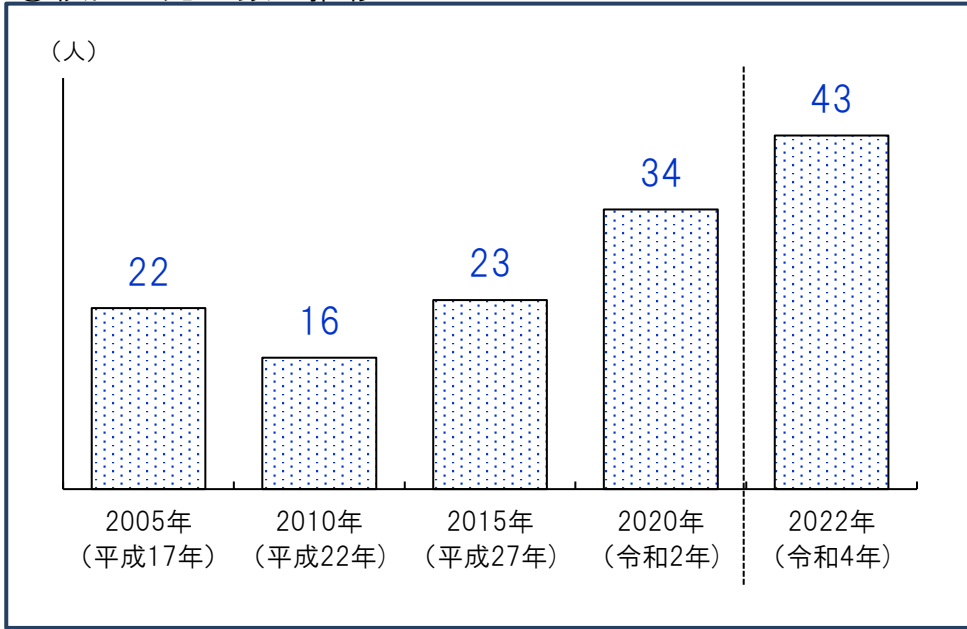
②福岡市・東区出生数推移



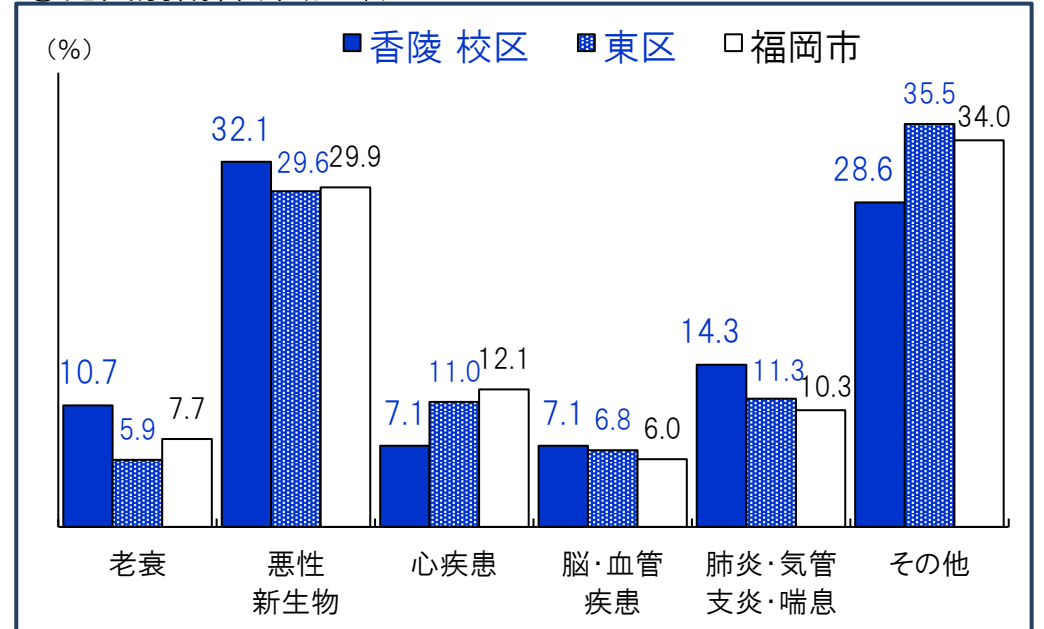
④人口千人あたり出生数の推移

	2005年 (平成17年)	2010年 (平成22年)	2015年 (平成27年)	2020年 (令和2年)	2022年 (令和4年)
香陵 校区人口 千人あたり出生数	8.2	4.1	5.1	5.2	5.3
東区人口 千人あたり出生数	9.7	10.7	10.0	9.0	8.2
福岡市人口 千人あたり出生数	9.3	9.9	10.1	8.6	7.9

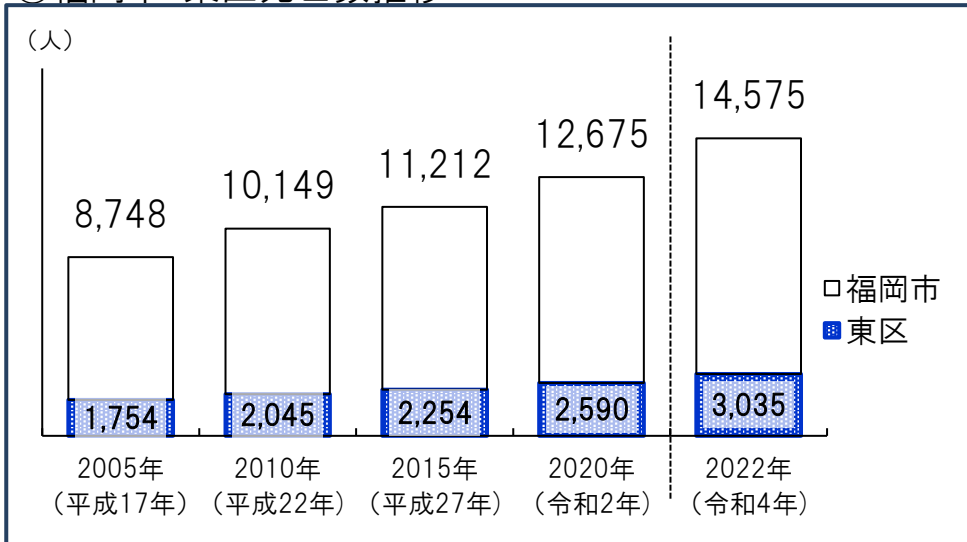
①校区の死亡数の推移



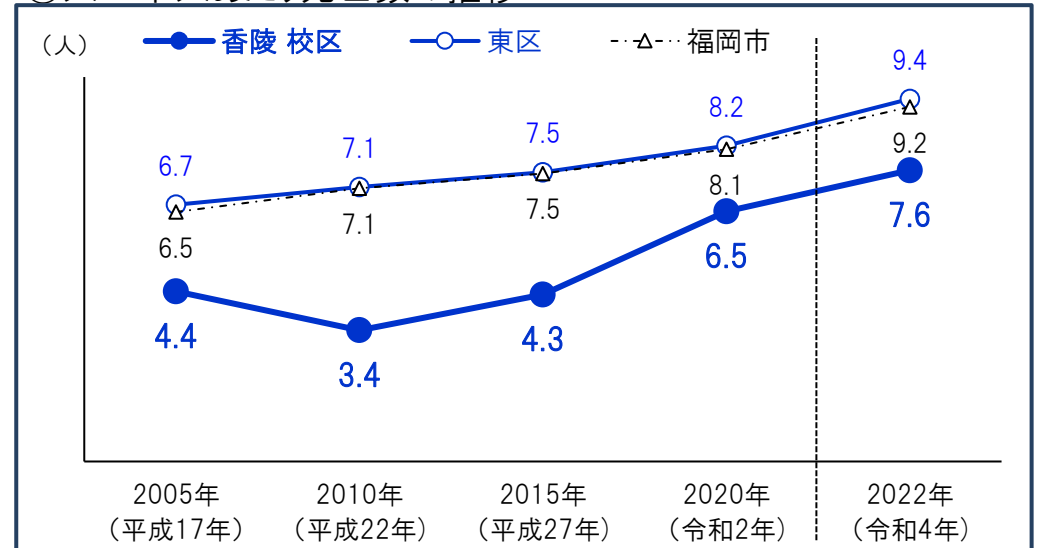
③死因別割合(令和3年)



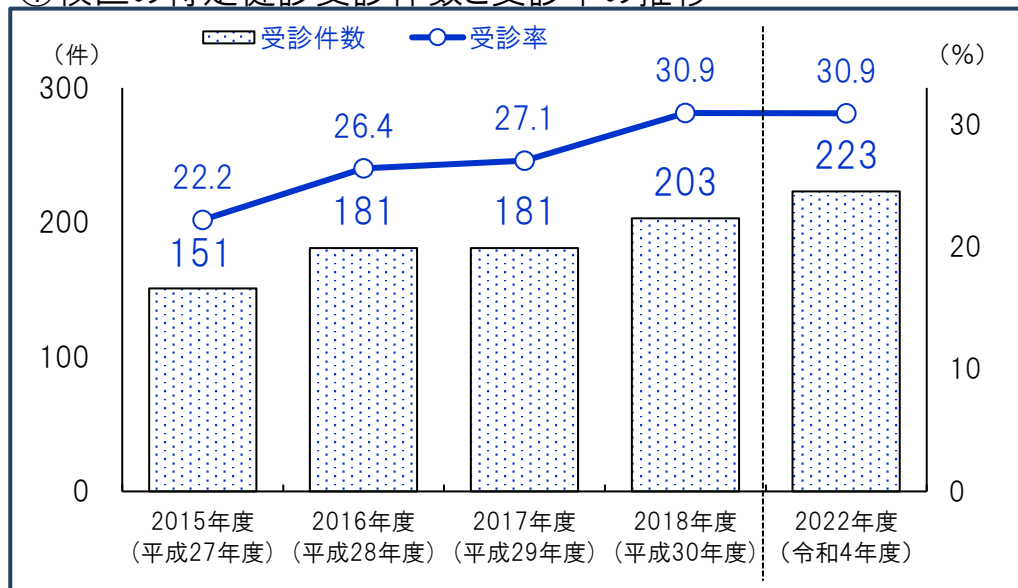
②福岡市・東区死亡数推移



④人口千人あたり死亡数の推移



①校区の特定健診受診件数と受診率の推移



受診件数は実績ベース

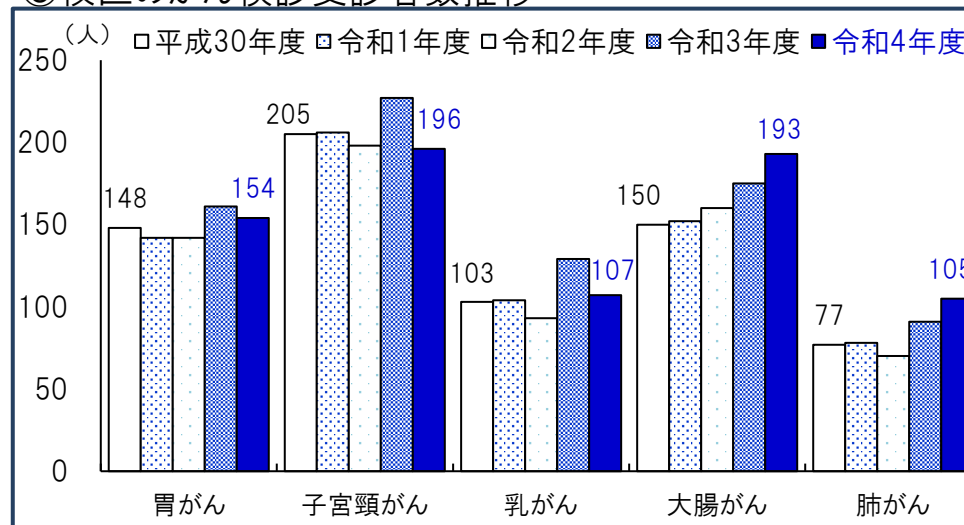
(人・件・%)

②特定健診受診状況

		2015年度 (平成27年度)	2016年度 (平成28年度)	2017年度 (平成29年度)	2018年度 (平成30年度)	2022年度 (令和4年度)
香陵校区	対象者数	680	685	669	656	721
	受診件数	151	181	181	203	223
	受診率	22.2	26.4	27.1	30.9	30.9
東区	対象者数	43,594	42,916	41,709	40,093	39,715
	受診件数	8,967	9,634	10,530	11,013	10,823
	受診率	20.6	22.4	25.2	27.5	27.3
福岡市	対象者数	229,392	226,046	220,181	211,508	208,704
	受診件数	47,700	49,830	54,276	56,553	55,804
	受診率	20.8	22.0	24.7	26.7	26.7

*特定健診…メタボリックシンドロームに着目した生活習慣病予防のための健康診査で、その該当者及び予備群を減少させることを目的としています。対象…福岡市国民健康保険に加入している40歳～74歳の方。

③校区のがん検診受診者数推移



④がん検診受診者数

(人)

		2018年度 (平成30年度)	2019年度 (令和1年度)	2020年度 (令和2年度)	2021年度 (令和3年度)	2022年度 (令和4年度)
胃がん	香陵校区	148	142	142	161	154
	東区	6,795	5,854	5,643	6,193	6,609
	福岡市	28,529	24,713	23,318	25,076	27,254
子宮頸がん	香陵校区	205	206	198	227	196
	東区	10,452	10,666	10,699	12,029	11,217
	福岡市	48,048	49,504	47,894	55,642	51,752
乳がん	香陵校区	103	104	93	129	107
	東区	4,537	4,562	3,949	4,988	5,025
	福岡市	18,980	19,396	16,358	21,291	21,219
大腸がん	香陵校区	150	152	160	175	193
	東区	7,746	7,700	6,870	8,135	8,707
	福岡市	34,094	34,120	30,609	36,379	38,137
肺がん	香陵校区	77	78	70	91	105
	東区	3,104	2,887	2,298	2,926	3,504
	福岡市	15,057	14,759	10,850	14,322	16,417

資料：福岡市保健福祉局

①校区の医療機関

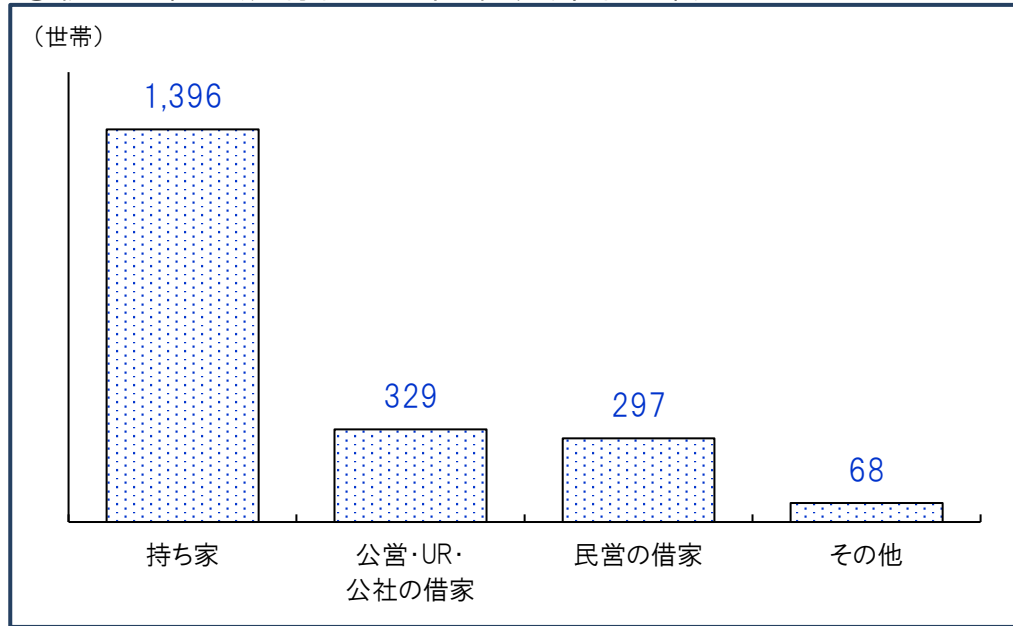
No.	機関名	区分	診療科	所在地
1	紀井耳鼻咽喉科クリニック	一般診療所	耳鼻咽喉科	香椎浜4-2-1
2	うえの内科クリニック	一般診療所	内科	香椎浜4-1-9
3	医療法人皓白会 きくかわ眼科	一般診療所	眼科	香椎浜4-1-8
4	医療法人福満会ふくみつクリニック	一般診療所	内科 人工透析内科 循環器内科 糖尿病内科	香椎浜4-10-1
5	みつたけ整形外科クリニック	一般診療所	内科 リウマチ科 整形外科 リハビリテーション科	香椎浜4-8-2

②いきいきセンターふくおか(福岡市地域包括支援センター)

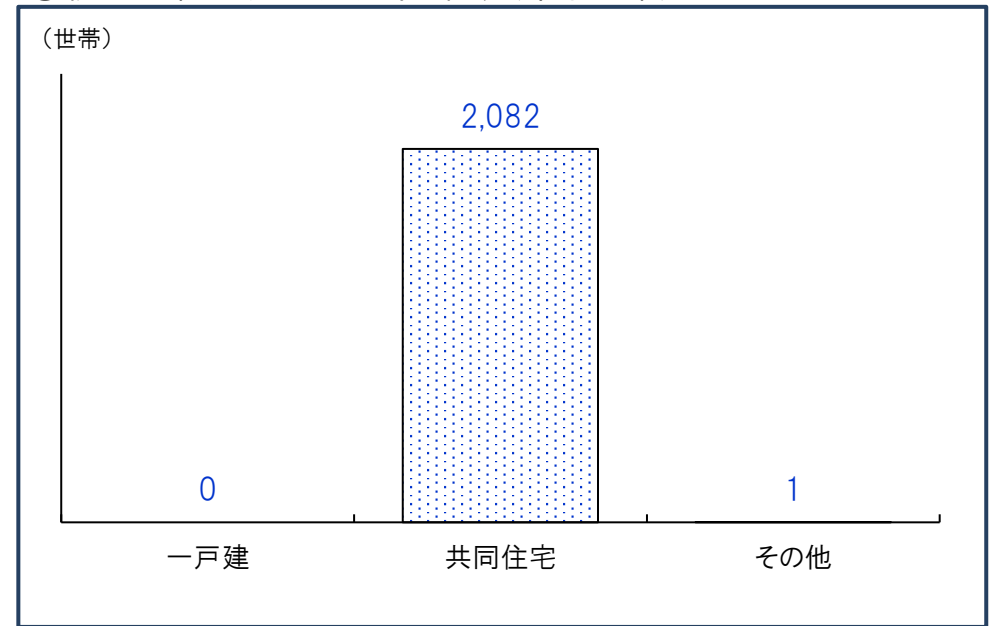
施設名	所在地(右図参照)	電話番号
いきいきセンターふくおか 東第4	千早4-93-2 西鉄千早駅高架下	663-5711




①校区の住宅所有状況別世帯数(令和2年)



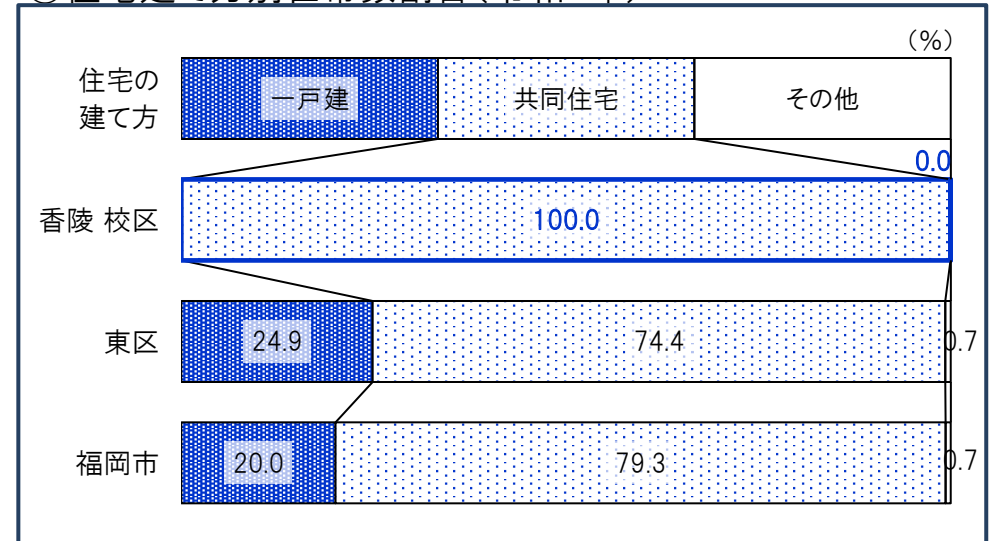
③校区の住宅建て方別世帯数(令和2年)



②住宅所有状況別世帯数割合(令和2年)



④住宅建て方別世帯数割合(令和2年)



①校区の産業大分類別従業者数・事業所数(令和3年)

産業分類	事業所数	従業者数(人)
農 林 漁 業	0	0
鉱業, 採石業砂利採取業	0	0
建 設 業	0	0
製 造 業	1	8
電 気 ・ ガ ス 熱 供 給 ・ 水 道 業	0	0
情 報 通 信 業	0	0
運 輸 便 業 郵 便 業	1	249
卸 売 業 小 売 業	9	39
金 融 業 保 険 業	1	20
不 動 産 業 物 品 賃 貸 業	3	11
学 術 研 究 , 専 門 技 術 サ ー ビ ス 業	2	6
宿 泊 業 , 飲 食 業 サ ー ビ ス 業	4	19
生 活 関 連 サ ー ビ ス 業 娯 楽 業	5	50
教 育 , 学 習 業 支 援 業	6	70
医 療 , 福 祉	11	308
複 合 サ ー ビ ス	0	0
サ ー ビ ス 業 (他)	1	2
公 務	1	53

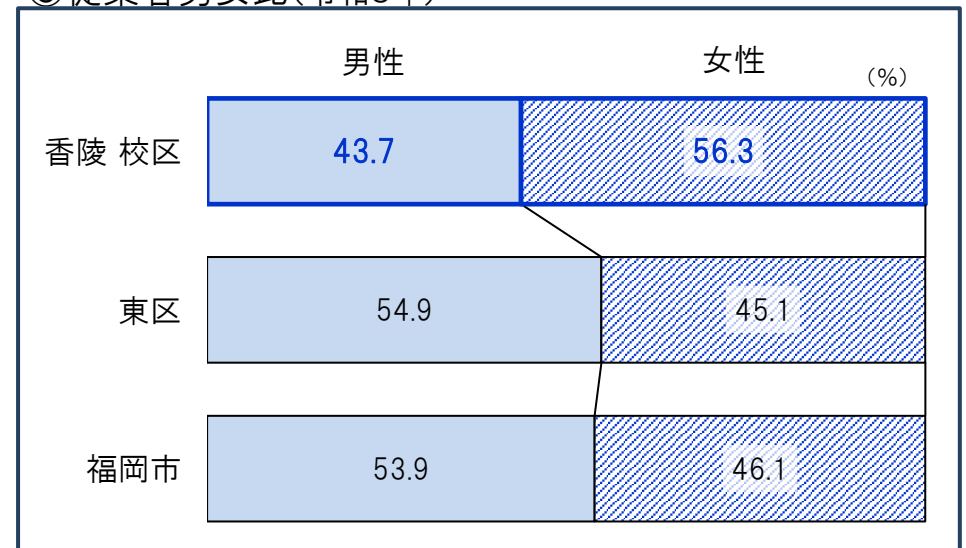
*「従業者」とは、校区在住・非在住に関わらず校区内の事業所で従業している人です。

②事業所・男女別従業者数(令和3年) (人)

	事業所 総数	従業者 総数	性別	
			男性	女性
香陵 校区	45	835	365	470
東区	9,490	129,861	70,897	58,237
福岡市	75,779	967,803	518,394	442,569

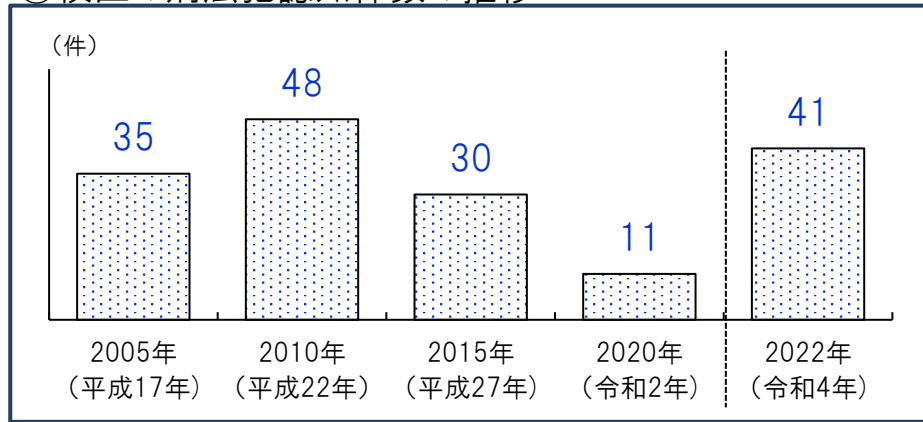
*従業者総数は性別不詳含む

③従業者男女比(令和3年)

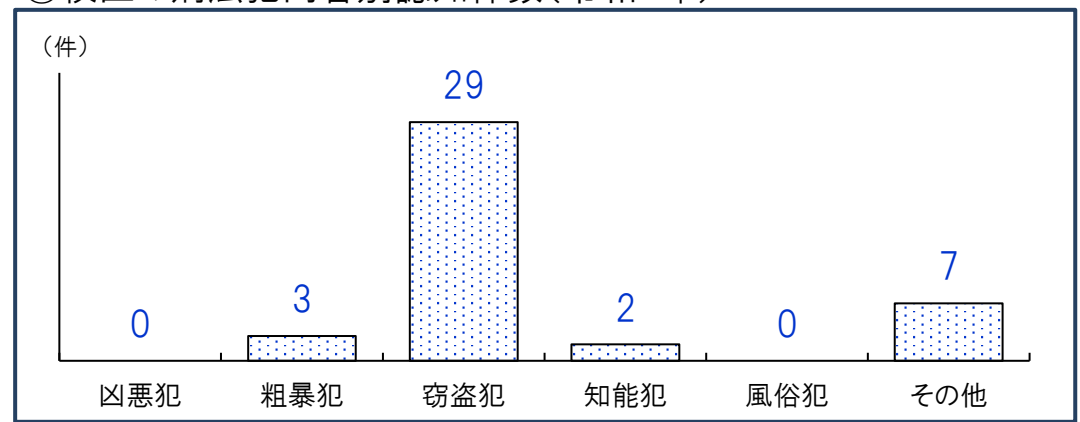


*不詳除く割合

①校区の刑法犯認知件数の推移



③校区の刑法犯内容別認知件数(令和4年)



②人口千人あたり刑法犯認知件数(計・推移) (件)

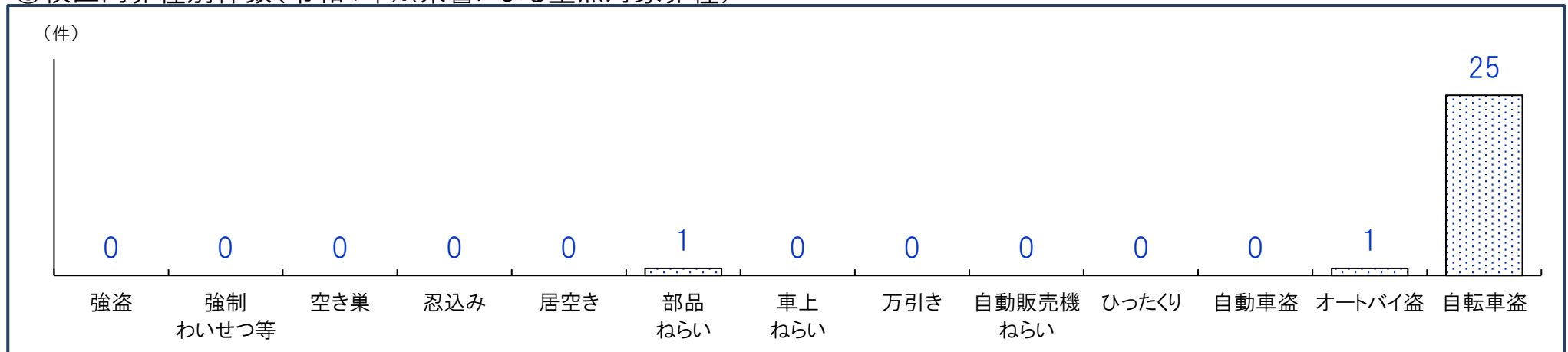
	2005年 (平成17年)	2010年 (平成22年)	2015年 (平成27年)	2020年 (令和2年)	2022年 (令和4年)
香陵 校区	12.6	13.8	5.0	2.1	7.2
東区	23.1	17.5	11.8	6.1	7.0
福岡市	27.6	19.6	13.4	6.9	7.3

④人口千人あたり刑法犯認知件数(内容別・令和4年) (件)

	凶悪犯	粗暴犯	窃盗犯	知能犯	風俗犯	その他
香陵 校区	0.00	0.53	5.11	0.35	0.00	1.23
東区	0.02	0.44	5.07	0.28	0.05	1.12
福岡市	0.04	0.68	5.25	0.27	0.09	0.93

*凶悪犯…殺人・強盗・放火・強姦、粗暴犯…暴行・脅迫・恐喝等、窃盗犯…空き巣・自転車盗・車上ねらい等、知能犯…詐欺・横領・通貨偽造等、風俗犯…賭博・強制わいせつ・公然わいせつ等、その他…占有離脱物横領・器物損壊等

⑤校区内罪種別件数(令和4年※県警による重点対象罪種)



重点対象罪種…県下で特に発生件数が多く、市民の体感治安に大きく影響する街頭犯罪を中心とした罪種

資料:福岡県警、校区人口…住民基本台帳(各年9月末時点登録人口)

あすねっと香陵 (香陵校区自治協議会)	事務局・香陵公民館内	香椎浜1-8-7	電話:092-663-4485
	ブログ: http://kouryoujk.blogspot.com/		



構成団体

1 香椎浜1丁目2区自治会	21 児童・青少年育成部会
2 香椎浜1丁目8-1棟自治会	22 男女共同参画部会
3 香椎浜1丁目8-2棟自治会	23 香陵小PTA
4 ネクサス香椎パークアベニュー自治会	24 社会福祉協議会
5 ナイスティ香椎浜自治会	25 やすらぎのまち香陵 (香陵校区人権尊重推進協議会)
6 ふよう香椎浜ハイツ自治会	26 校区ねんりんクラブ
7 ネクサスワールド石山棟自治会	27 校区スポーツ推進委員
8 ネクサス香椎セントラルガーデンサイド自治会	28 校区まちづくり協議会
9 ネクサスワールドステーションホール棟自治会	29 香陵公民館
10 MJR香椎プレシャス自治会	
11 ネクサス香椎セントラルガーデンウエストサイド自治会	
12 西日本シティ銀行香椎浜社宅自治会	
13 ネクサス香椎自治会	
14 MJRシティ香椎自治会	
15 MJRシティ香椎サウス自治会	
16 環境衛生部会	
17 健康づくり・献血部会	
18 子育てサポート部会	
19 スポーツ・レクリエーション部会	
20 安心安全部会	



①自治協議会の主要行事

時期	行事
7月	香陵サマーフェスティバル
11月	文化祭
3月	ひなまつりフェスタ

②自治協議会の事業内容

事業項目	事業内容
安全・安心	①交通安全 交通安全運動、道路、公園等改善箇所整備、小学生下校時見守り ②防災 防災訓練、研修会、防災関係者連絡会 ③防犯 地区パトロール
子ども	④子どもの健全育成・非行防止 夏休みラジオ体操、ペットボトルロケット作り、校区清掃、子ども夜回りパトロール、読み聞かせ・朗読、子育てサロン
環境	⑤環境美化 地域一斉清掃、クリーン活動 ⑥ゴミ減量・リサイクル推進 校区リサイクルステーション、マイエングザ講習会、古布ぞうり教室
健康	⑦健康づくり 母子巡回健康相談、ノルディックウォーキング、よかトレ健康教室 ⑧集団献血 献血支援、文化祭健康づくりコーナー
スポーツ	⑨スポーツ・レクリエーション東区主催スポーツ大会、壮年ソフトボール大会、ウォーキング大会「香陵ウォーク」、カローリング大会
男女共同参画	⑩男女共同参画 講演会、研修会、広報誌発行(年1回)、バス研修
その他の 公益的事業	◆文化祭 ◆ひなまつりフェスタ ◆絆づくり事業 ◆広報活動 広報紙の発行(月1回) ほか

③校区の交流サロン

名称	活動日時・場所	活動内容・特色等
香陵ふれあいサロン	第2水曜 14:00～15:00 香陵いこいの家	健康体操、歌、折り紙、塗り絵、茶話会

④校区の子育て交流サロン・育児サークル等

名称	活動日時	場所
チューリップくらぶ(東区全体)	第2・4木曜 10:30～12:30	東障がい者フレンドホーム
子育てサロン	第2・4水曜 10:30～12:00	香陵公民館

公民館

香陵 公民館	所在地：香椎浜1-8-7	電話：092-663-4485	FAX:092-663-4487
	公民館情報： https://gakushu.city.fukuoka.lg.jp/center/detail/eca0de7e-d536-4905-a173-83fd92bfce09		ブログ： http://kouryouko.blogspot.jp/

①校区の公共施設・学校等

No.	名称	所在地
1	香陵小学校	香椎浜4-3-2
2	香椎第1中学校	千早3-12-1
3	愛咲美保育園(保育所)	香椎浜4-3-1
4	福岡東郵便局	香椎浜1-9-5

②校区の公園

No.	名称	種別・面積	所在地
1	香椎浜南公園	近隣・17,207㎡	香椎浜1-7-40
2	香椎浜東公園	近隣・12,237㎡	香椎浜4-7-76
3	香椎浜御幸公園	街区・1,821㎡	香椎浜4-7-26 外

校区内避難所等

	浸水	土砂	高潮	津波	地震
18 香陵小学校 香椎浜4丁目3-2 682-0022 収容地区	○	○	②	○	○
14 香陵公民館 香椎浜1丁目8-7 663-4485 一時	○	○	×	○	○
18 香椎浜東公園 香椎浜4丁目 地区	○	○	×	○	○
20 香椎浜南公園 香椎浜1丁目 地区	○	○	×	○	○

凡例(災害種別毎の指定緊急避難場所・指定避難所の指定)

- : 使用可
- ②: 2階以上使用可(学校は、校舎2階以上)
- ③: 3階以上使用可(学校は、校舎3階以上)
- ×: 使用不可

- 凡例
- 区境
 - 校区境
 - 公園
 - 広域避難場所
 - アンダーパス
 - 区役所
 - 消防署(出張所)
 - 警察署・交番
 - 学校
 - 病院
 - サイレン
 - 避難場所
 - 一時避難所
 - 収容避難所

