

# 筥松 校区 データ集



令和6年3月

## 目

### 校区の概要

- 1 校区の概要・位置 ----- (1)

### 人口・世帯数

- 2 人口・世帯数 ----- (2)
- 3 人口の構成 ----- (3)
- 4 高齢者・6歳未満の子どものいる世帯 ----- (4)
- 5 小学校児童数の推移 ----- (5)
- 6 労働力人口 ----- (6)
- 7 転出・転入者の状況 ----- (7)

### 福祉と健康

- 8 出生数と出生率 ----- (8)
- 9 死亡数と死亡率 ----- (9)
- 10 健(検)診受診状況 ----- (10)
- 11 医療・福祉施設等 ----- (11)

## 次

### その他のデータ

- 12 住宅の所有・種類 ----- (13)
- 13 事業所・従業者数 ----- (14)
- 14 犯罪発生件数 ----- (15)

### 地域の団体と活動

- 15 自治協議会の関連団体 ----- (16)
- 16 自治協議会活動・その他校区内活動 ----- (17)

### 施設等の位置・マップ

- 17 施設・公園・文化財等 ----- (18)
- 18 防災マップ ----- (19)

## 管松 校区の概要

### 校区の風景



管松校区は、南側を博多区、東側を粕屋町、志免町と接しており、馬出校区とともに東区の南端に位置します。

校区の南側に宇美川、中央に綿打川、北側に須恵川が流れており、3本の川に囲まれていることも特徴のひとつです。

このような立地環境のため、過去に綿打川、宇美川の氾濫で大規模な水害が発生し、古くは昭和28年の大洪水、平成11年6月29日並びに平成21年7月のゲリラ豪雨でも大きな被害が発生しました。

これらの水害の教訓を踏まえ、平成21年10月に浸水解消のための綿打川逆流防止水門が建設されました。また、校区には外国人の方も多くお住いのため、外国人にも優しいまちづくりを目指して、日本語と英語・ベトナム語・ネパール語を併記した防災マップを令和5年3月に作成しました。

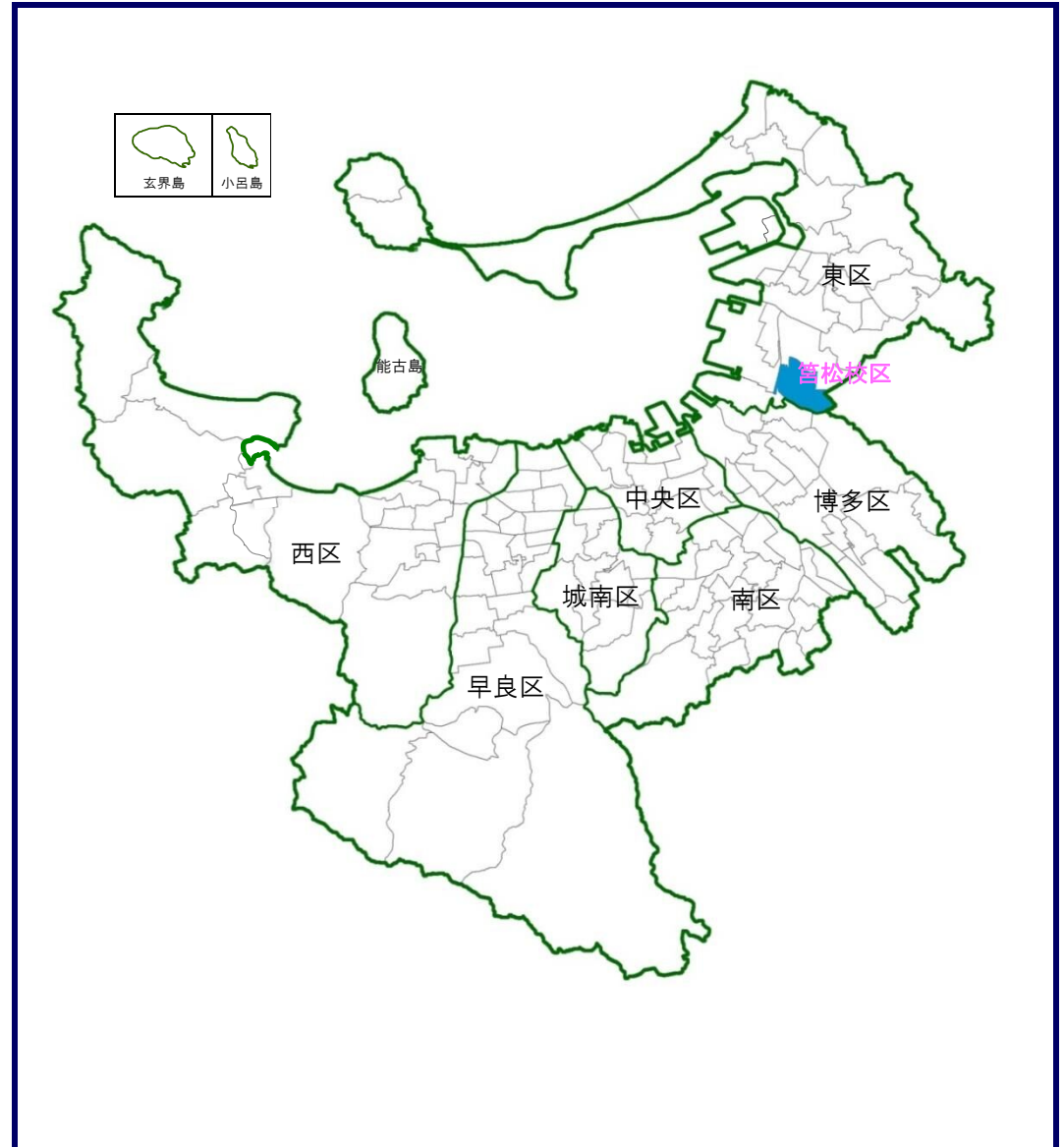
災害時の避難所は、管松公民館、原田会館が「一時避難所」、管松小学校、箱崎清松中学校が「収容避難所」、社領南公園が「地区避難場所」に指定されています。

また、同校区は国道3号博多バイパスの開通や流通団地の整備などにより、田園地帯から工業用地や住宅地へと土地利用が変貌してきた地域です。

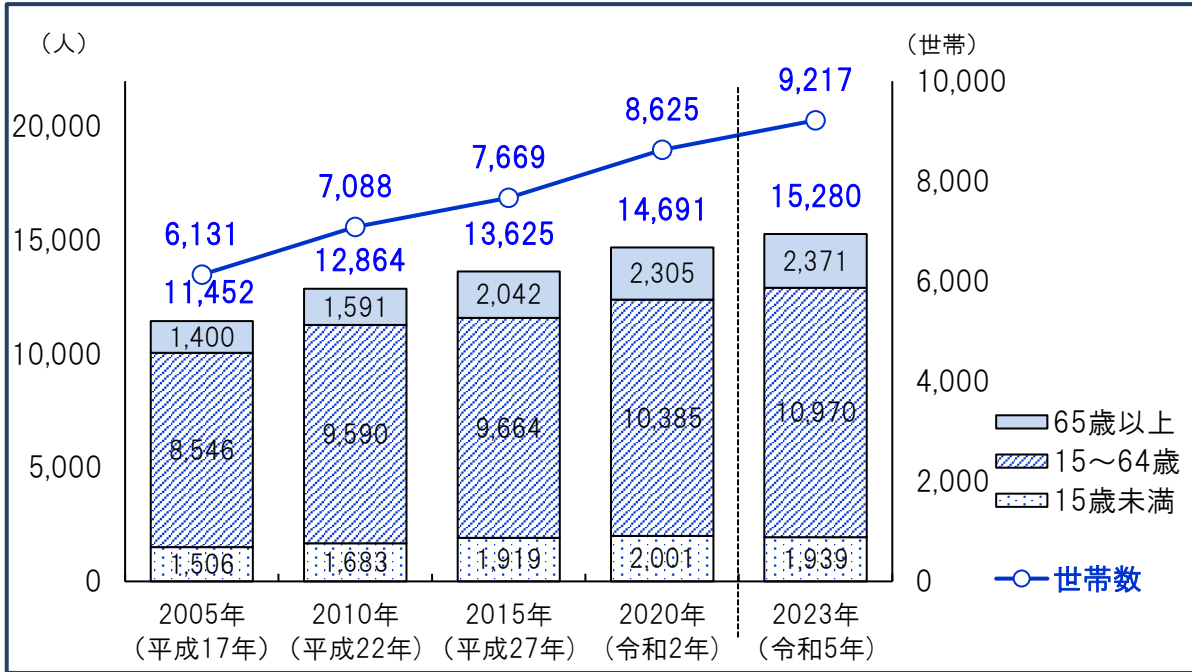
校区の西側を走るJR鹿児島本線について、JR九州鹿児島線・篠栗線(箱崎～吉塚地区)連続立体交差事業による高架化が平成17年に完成し、長年の大きな課題であった踏切による交通渋滞の発生や地域分断が解消されました。

校区内には高齢者施設や児童福祉施設などの福祉施設が比較的多く整備されています。

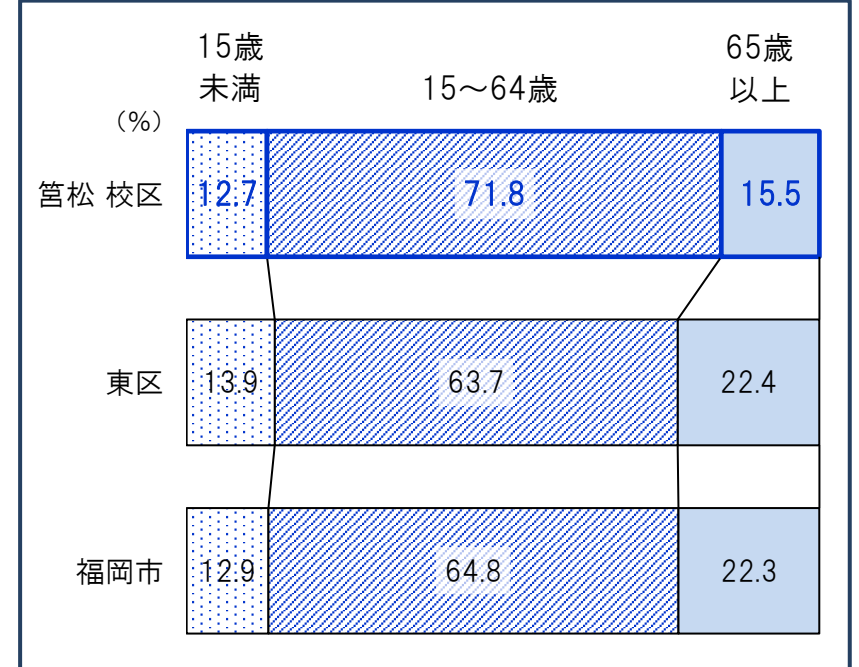
## 管松 校区の位置



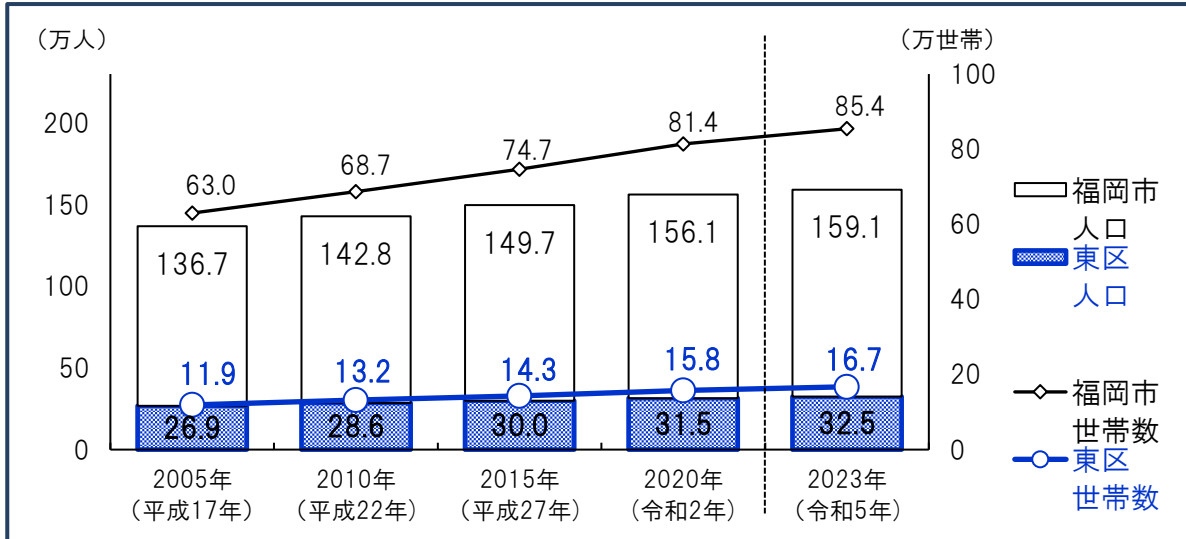
①校区の人口・世帯数の推移



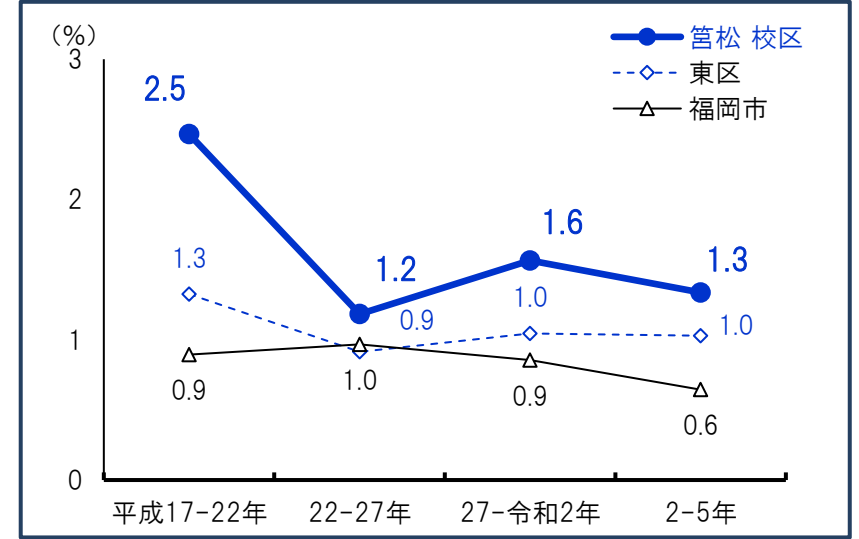
③年代別人口割合(令和5年)



②福岡市・東区 人口と世帯数推移




④人口増加率(年平均)




資料:福岡市住民基本台帳(各年9月末時点・校区は日本人のみ・平成27年以降の市・区は外国人含む)\*住民票未登録者を含まないため国勢調査人口より少ない値となっています。

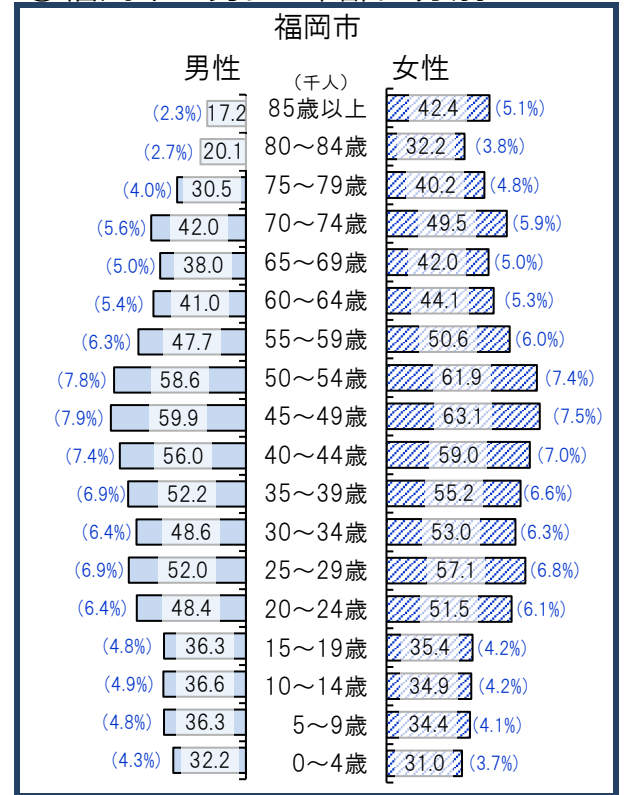
①校区の男女・年齢区分別人口(令和5年)



②東区の男女・年齢区分別人口



③福岡市の男女・年齢区分別人口



④高齢化の状況

65歳以上人口割合(%)	
菅松校区	15.5
東区	22.4
福岡市	22.3
75歳以上人口割合(%)	
菅松校区	7.2
東区	11.5
福岡市	11.5

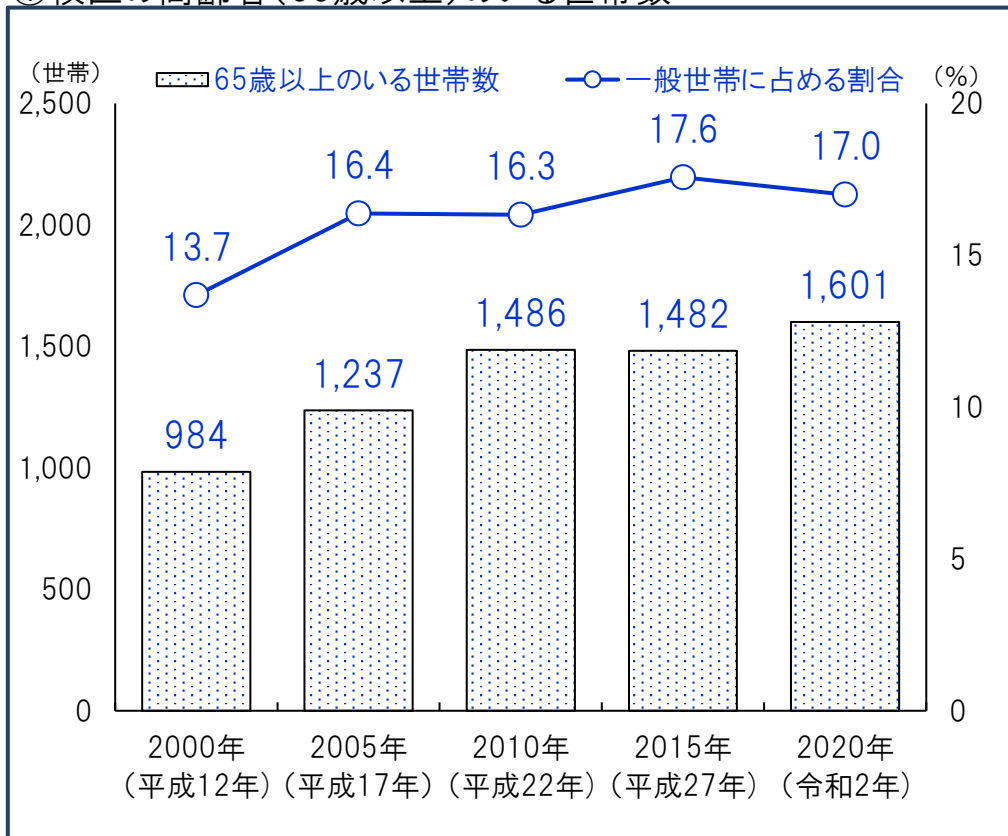
⑤人口男女比

	男性 (%)	女性 (%)
菅松校区	51.8	48.2
東区	48.5	51.5
福岡市	47.4	52.6

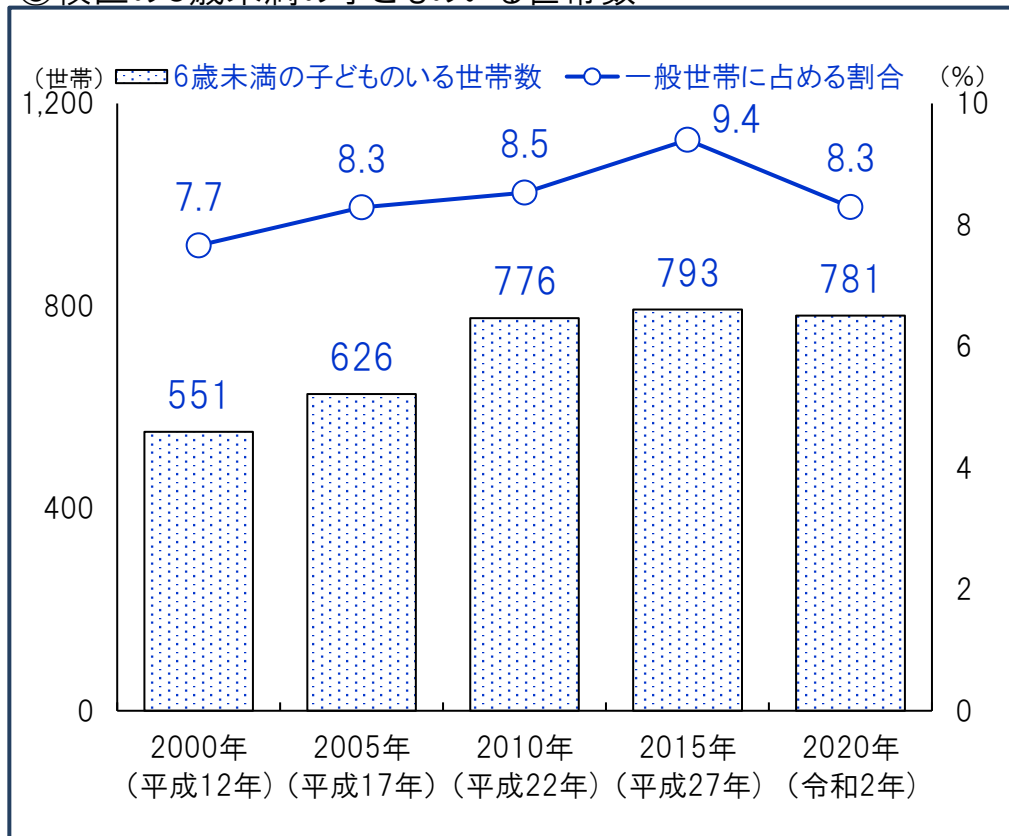
( )内は割合

資料:福岡市住民基本台帳(9月末時点・校区は日本人のみ)

### ①校区的高齢者(65歳以上)のいる世帯数



### ③校区的6歳未満の子どものいる世帯数



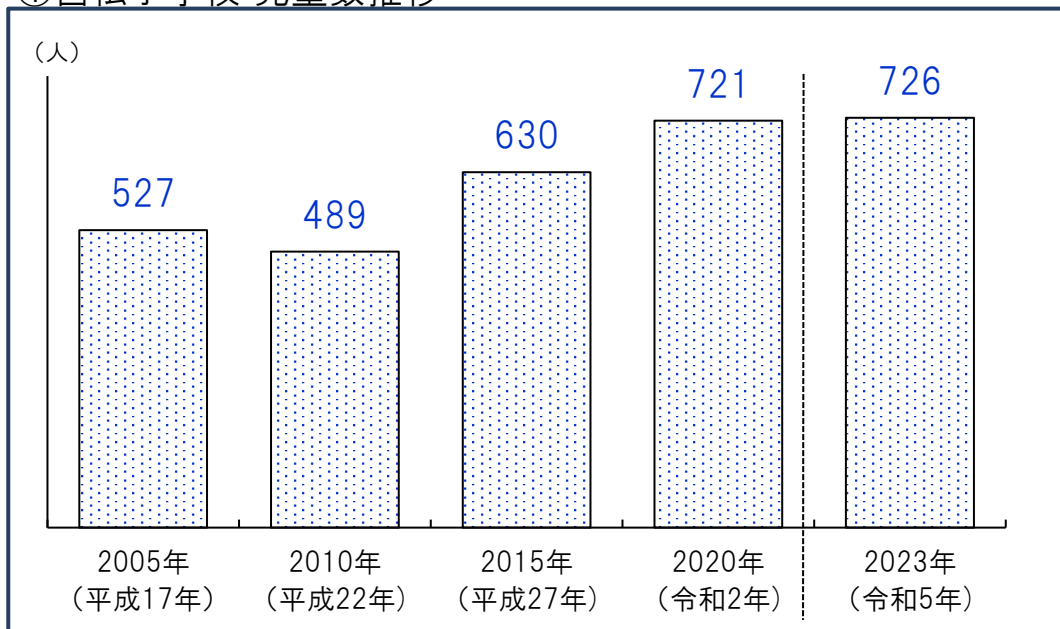
### ②高齢者(65歳以上)のいる世帯割合(2020年)

	65歳以上のいる世帯総数	65歳以上のみの世帯	ともに65歳以上夫婦のみ世帯	65歳以上1人暮らし世帯
筥松 校区	17.0%	11.2%	2.8%	8.0%
東区	29.0%	18.3%	7.6%	10.1%
福岡市	26.9%	17.2%	6.7%	9.8%

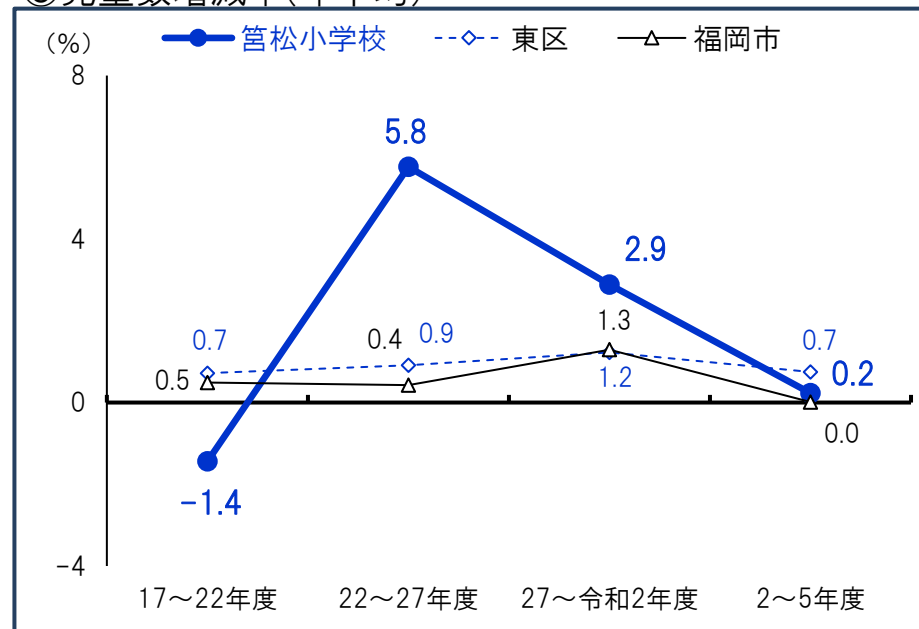
### ④6歳未満の子どものいる世帯割合推移

	2000年 (平成12年)	2005年 (平成17年)	2010年 (平成22年)	2015年 (平成27年)	2020年 (令和2年)
筥松 校区	7.7%	8.3%	8.5%	9.4%	8.3%
東区	10.5%	10.1%	9.8%	9.6%	8.6%
福岡市	9.7%	9.2%	8.5%	8.3%	7.5%

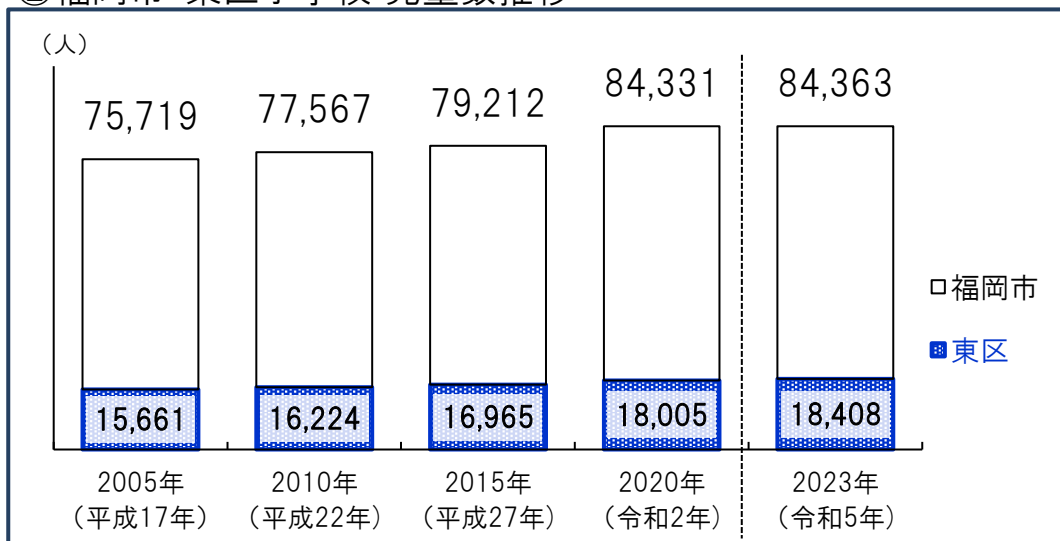
### ① 筥松小学校 児童数推移



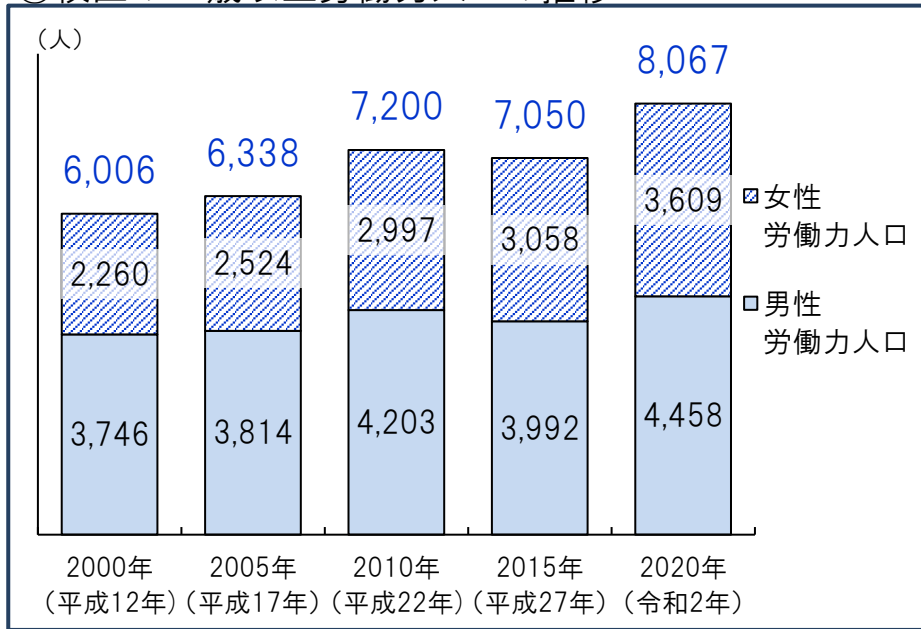
### ③ 児童数増減率(年平均)



### ② 福岡市・東区小学校 児童数推移

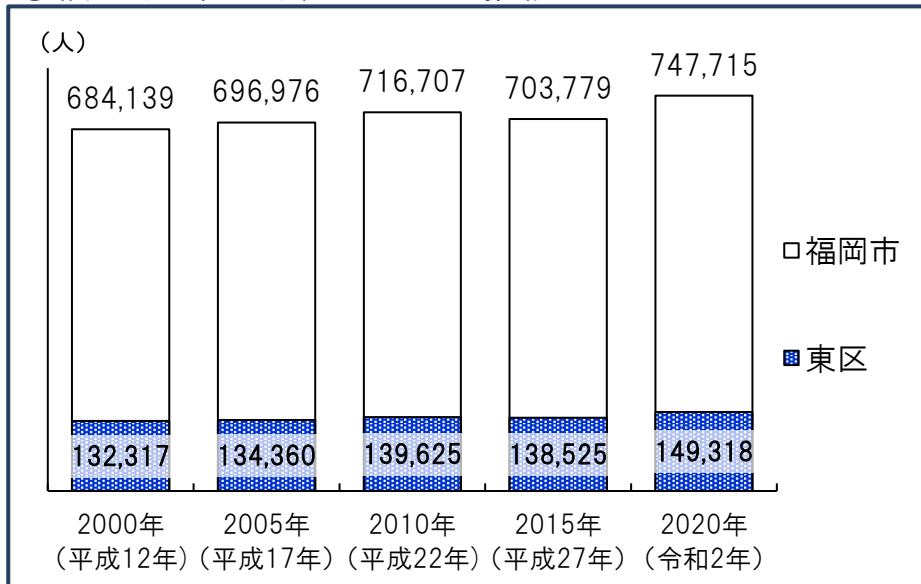


①校区の15歳以上労働力人口の推移



\*労働力人口…15歳以上の人口のうち、就業者(休業者を含む)と求職中の失業者の合計

②福岡市・東区労働力人口の推移



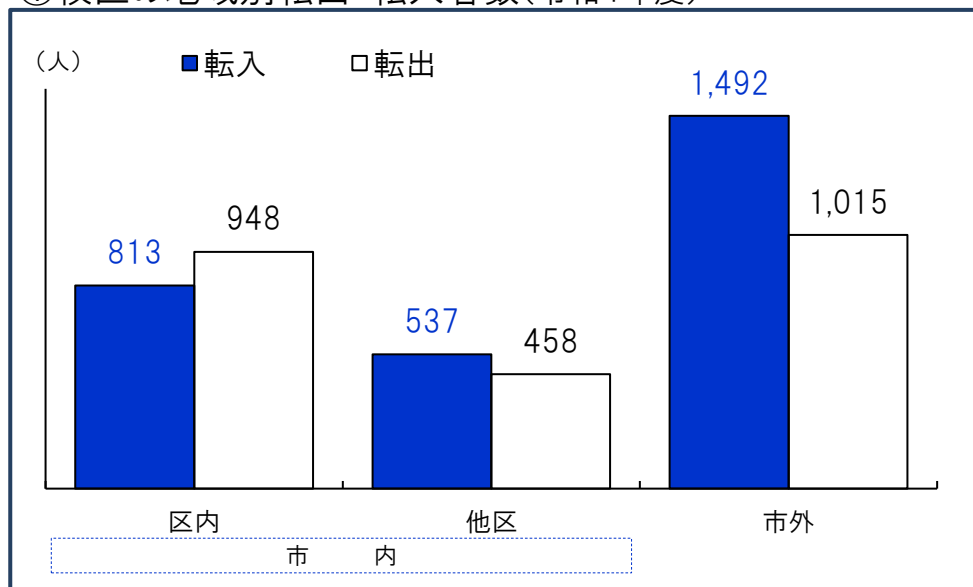
③15歳以上労働力人口と労働力率(令和2年)

	15歳以上人口(人)	労働力人口(人)	労働力率(%)
筥松 校区	13,546	8,067	74.5
男性	7,134	4,458	82.3
女性	6,412	3,609	66.7
東区	268,003	149,318	64.6
男性	128,295	79,642	73.6
女性	139,708	69,676	56.6
福岡市	1,329,228	747,715	65.5
男性	616,015	386,824	74.4
女性	713,213	360,891	58.0

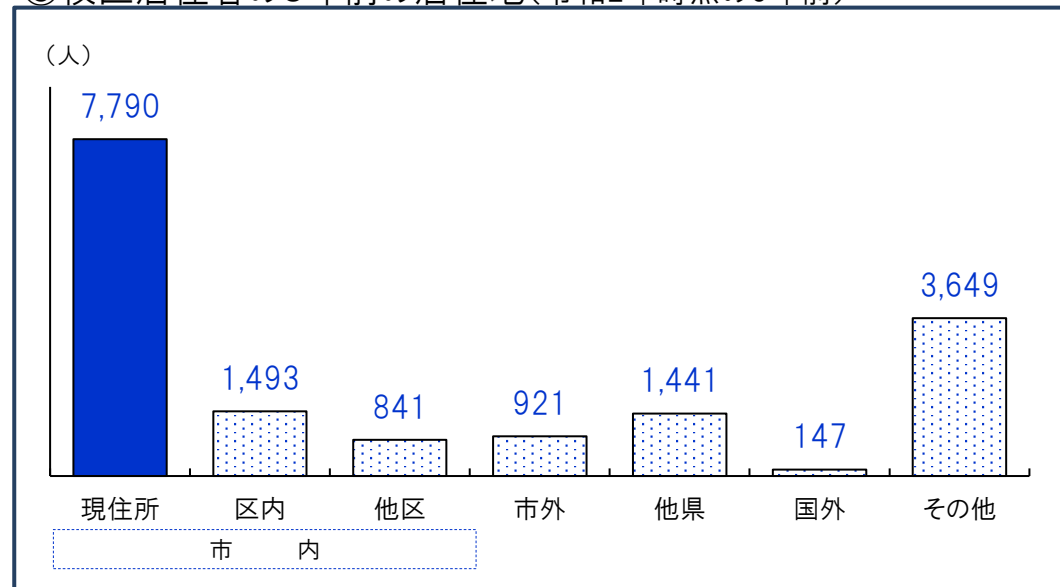
労働力率…15歳以上人口に占める「労働力人口」の割合  
\*労働力状態「不詳」を除いた割合



①校区の地域別転出・転入者数(令和4年度)




③校区居住者の5年前の居住地(令和2年時点の5年前)



②転入者数合計と割合(令和4年度)

	転入者計		転入者内訳(%)		
	(人)	人口比	区内	他区	市外
筥松 校区	2,842	19.0%	28.6	18.9	52.5
うち市外	1,492	10.0%			
東区	36,913	11.5%	37.7	15.1	47.2
うち市外	17,422	5.4%			
福岡市	188,909	12.0%	31.3	20.9	47.8
うち市外	90,283	5.7%			

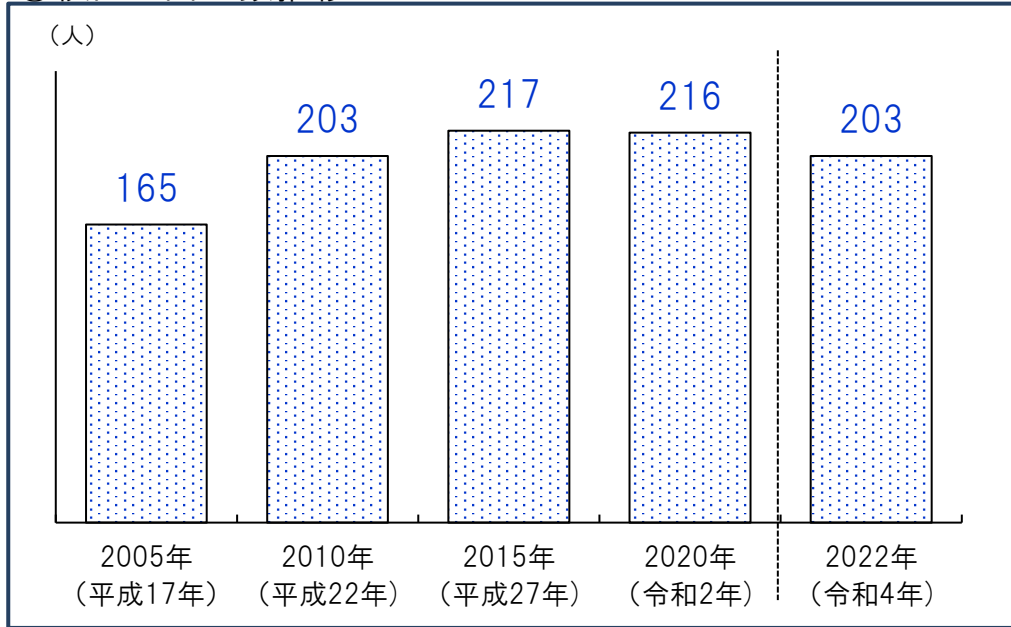
④5年前居住地別割合(令和2年時点の5年前)



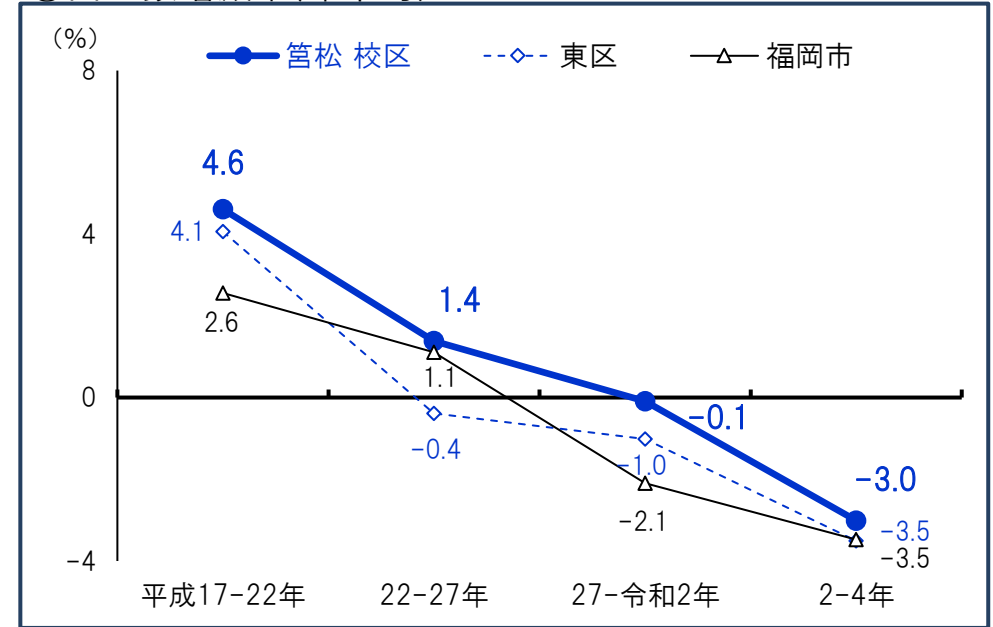
\*5年前居住地「その他」は5年内出生者、不詳等

資料:①②福岡市住民基本台帳、③④国勢調査(総務省)

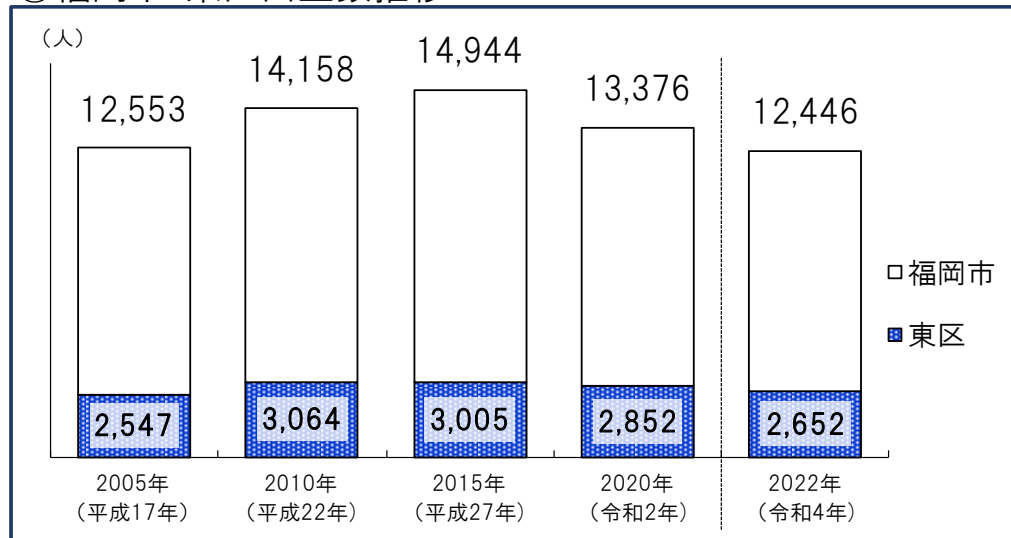
①校区の出生数推移



③出生数増減率(年平均)



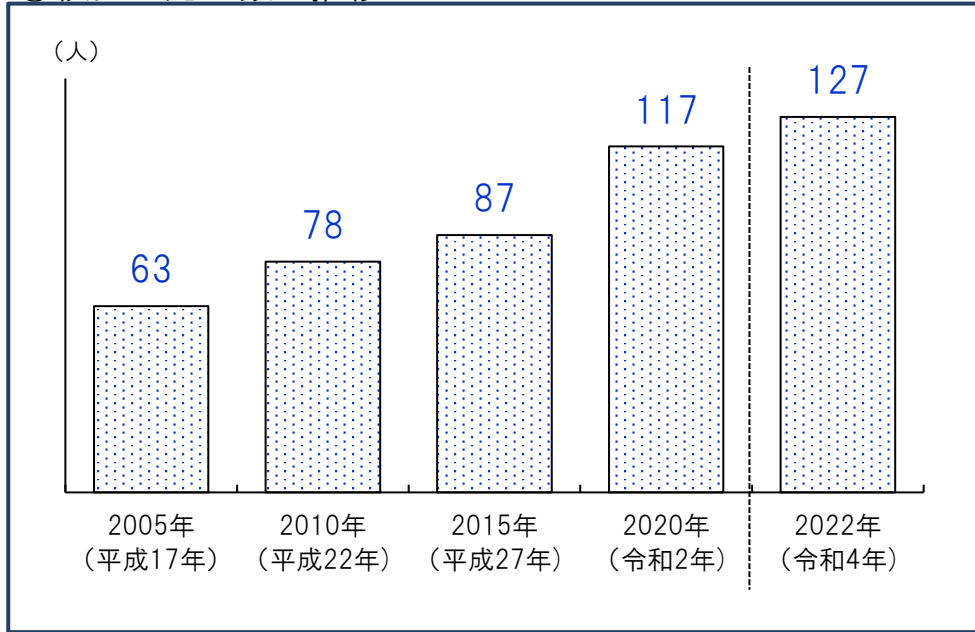
②福岡市・東区出生数推移



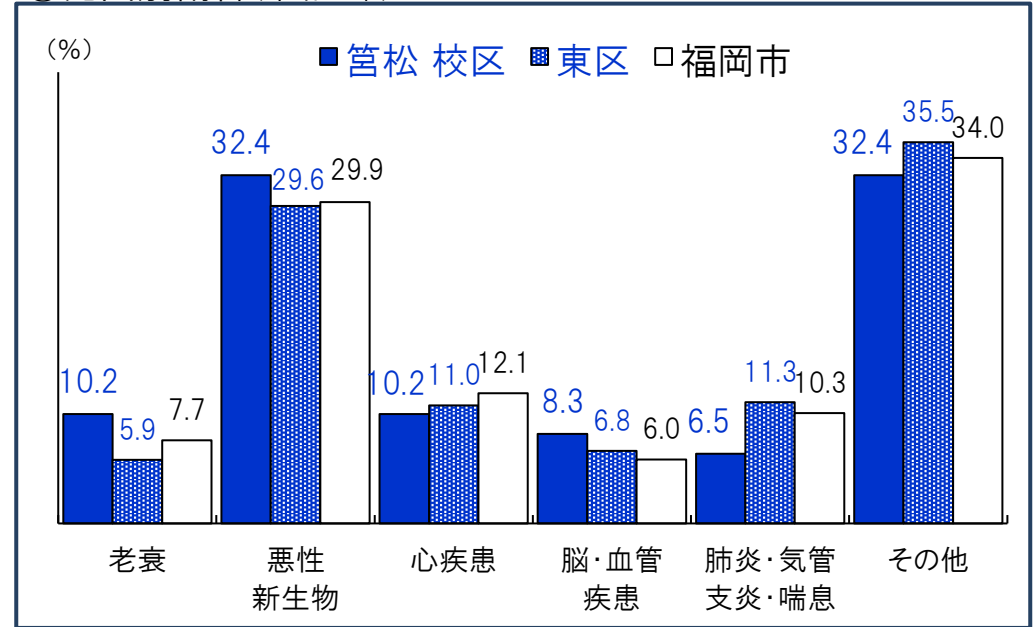
④人口千人あたり出生数の推移

	2005年 (平成17年)	2010年 (平成22年)	2015年 (平成27年)	2020年 (令和2年)	2022年 (令和4年)
菅松 校区人口 千人あたり出生数	14.4	15.8	15.9	14.7	13.6
東区人口 千人あたり出生数	9.7	10.7	10.0	9.0	8.2
福岡市人口 千人あたり出生数	9.3	9.9	10.1	8.6	7.9

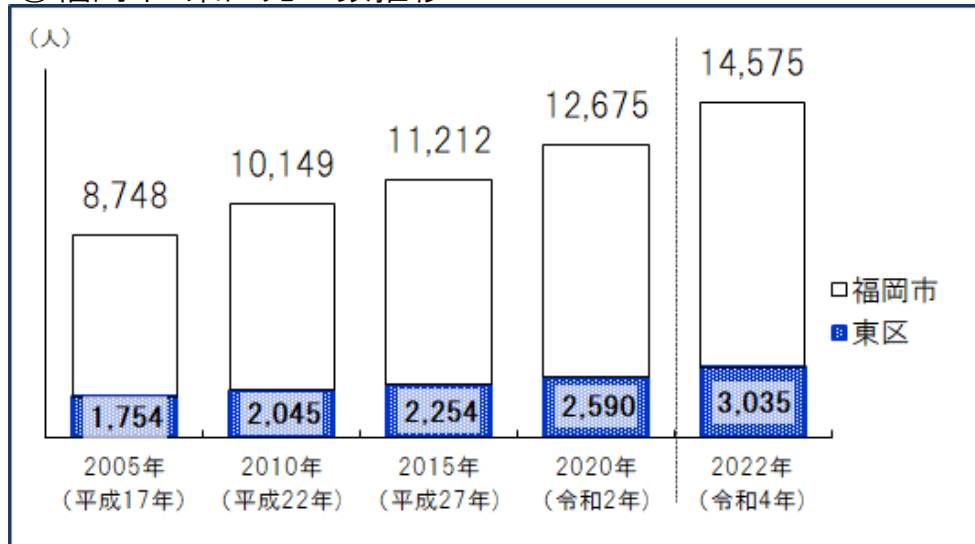
①校区の死亡数の推移



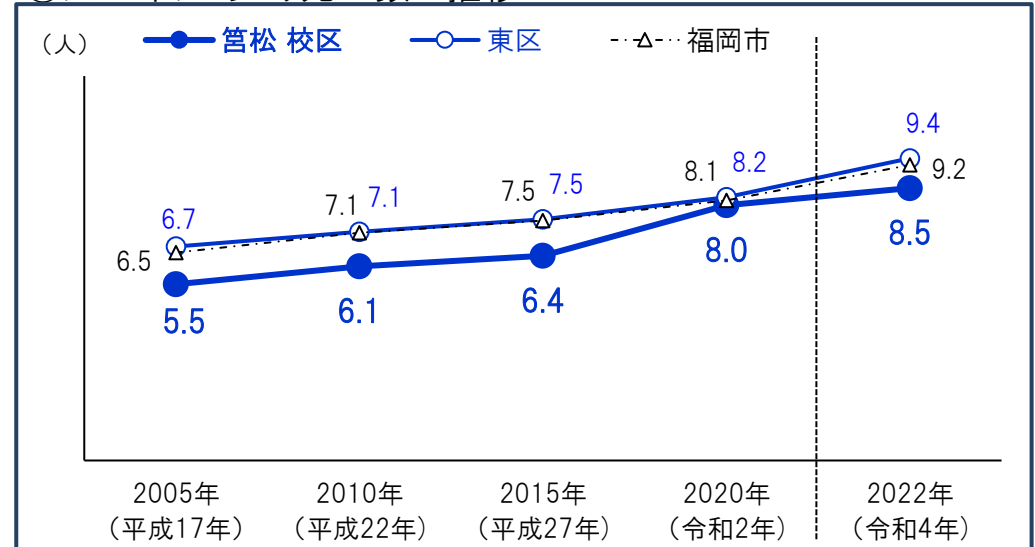
③死因別割合(令和3年)



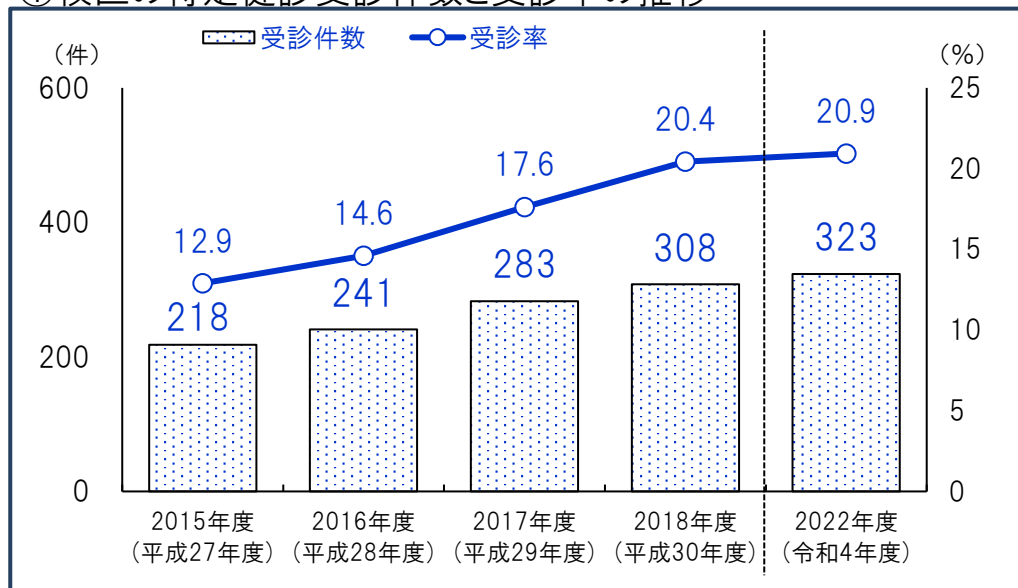
②福岡市・東区死亡数推移



④人口千人あたり死亡数の推移



①校区の特定健診受診件数と受診率の推移



受診件数は実績ベース

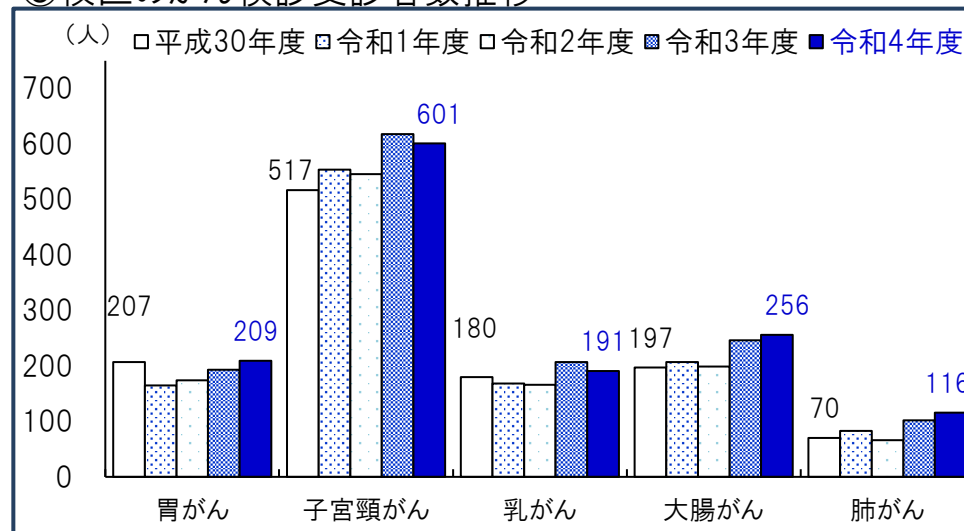
(人・件・%)

②特定健診受診状況

		2015年度 (平成27年度)	2016年度 (平成28年度)	2017年度 (平成29年度)	2018年度 (平成30年度)	2022年度 (令和4年度)
筥松校区	対象者数	1,691	1,651	1,606	1,508	1,543
	受診件数	218	241	283	308	323
	受診率	12.9	14.6	17.6	20.4	20.9
東区	対象者数	43,594	42,916	41,709	40,093	39,715
	受診件数	8,967	9,634	10,530	11,013	10,823
	受診率	20.6	22.4	25.2	27.5	27.3
福岡市	対象者数	229,392	226,046	220,181	211,508	208,704
	受診件数	47,700	49,830	54,276	56,553	55,804
	受診率	20.8	22.0	24.7	26.7	26.7

\*特定健診…メタボリックシンドロームに着目した生活習慣病予防のための健康診査で、その該当者及び予備群を減少させることを目的としています。対象…福岡市国民健康保険に加入している40歳～74歳の方。

③校区のがん検診受診者数推移



④がん検診受診者数

(人)

		2018年度 (平成30年度)	2019年度 (令和1年度)	2020年度 (令和2年度)	2021年度 (令和3年度)	2022年度 (令和4年度)
胃がん	筥松校区	207	165	174	193	209
	東区	6,795	5,854	5,643	6,193	6,609
	福岡市	28,529	24,713	23,318	25,076	27,254
子宮頸がん	筥松校区	517	554	546	618	601
	東区	10,452	10,666	10,699	12,029	11,217
	福岡市	48,048	49,504	47,894	55,642	51,752
乳がん	筥松校区	180	168	166	207	191
	東区	4,537	4,562	3,949	4,988	5,025
	福岡市	18,980	19,396	16,358	21,291	21,219
大腸がん	筥松校区	197	207	199	246	256
	東区	7,746	7,700	6,870	8,135	8,707
	福岡市	34,094	34,120	30,609	36,379	38,137
肺がん	筥松校区	70	83	66	102	116
	東区	3,104	2,887	2,298	2,926	3,504
	福岡市	15,057	14,759	10,850	14,322	16,417

資料：福岡市保健福祉局

## ①校区の医療機関

No.	機関名	区分	診療科	所在地
1	筥松病院	病院	内科 心療内科 精神科 神経内科	筥松1-3-9
2	医療法人高野胃腸科医院	一般診療所	内科 外科 胃腸外科 肛門外科 整形外科	筥松2-24-11
3	荒巻医院	一般診療所	内科 消化器内科 糖尿病内科	筥松2-14-4
4	ふれあいハートクリニック	一般診療所	内科 循環器内科	原田2-21-9
5	社会福祉法人宗恵会 特別養護老人ホームサンシャイン医務室	一般診療所	内科	原田1-41-1
6	医療法人井本クリニック	一般診療所	外科 整形外科 リハビリテーション科	原田1-41-15
7	医療法人神戸整形外科医院	一般診療所	リウマチ科 整形外科 形成外科 リハビリテーション科	原田1-2-23
8	はしぐち内科クリニック	一般診療所	内科 消化器内科	原田1-24-21

## ②校区の福祉施設等-1

No.	施設名	種別	所在地
1	愛の家グループホーム筥松	認知症グループホーム	筥松新町3-3
2	特別養護老人ホームサンシャイン	特別養護老人ホーム	原田1-41-1
3	ケアポート箱崎	住宅型有料老人ホーム	原田2-21-10
4	サンシャイン	軽費老人ホーム	原田1-41-1
5	介護ラボ	障がい福祉サービス事業所	二又瀬新町12-24
6	銀のすず介護支援センター	障がい福祉サービス事業所	二又瀬新町12-13
7	ユリヘルパーステーション	障がい福祉サービス事業所	二又瀬4-15-205
8	はたらく大人にフィット	障がい福祉サービス事業所	社領1-12-4 2F
9	障がい者のはたらく拠点ジョブサポート箱崎	障がい福祉サービス事業所	社領1-12-4 2F
10	障がい者のはたらく拠点ジョブサポート郷口	障がい福祉サービス事業所	郷口町7-7
11	就労支援やぐらもん筥崎社領	障がい福祉サービス事業所	社領2-23-19
12	ダブリュー・アイスクリームファクトリー	障がい福祉サービス事業所	筥松2-22-15
13	相談支援事業所プラッツ	障がい福祉サービス事業所	社領1-12-4 2階
14	銀のすずケアプランサービス	障がい福祉サービス事業所	二又瀬新町12-13
15	障がい者のはたらく拠点ジョブサポート箱崎	障がい福祉サービス事業所	社領1-12-4 2F

②校区の福祉施設等-2

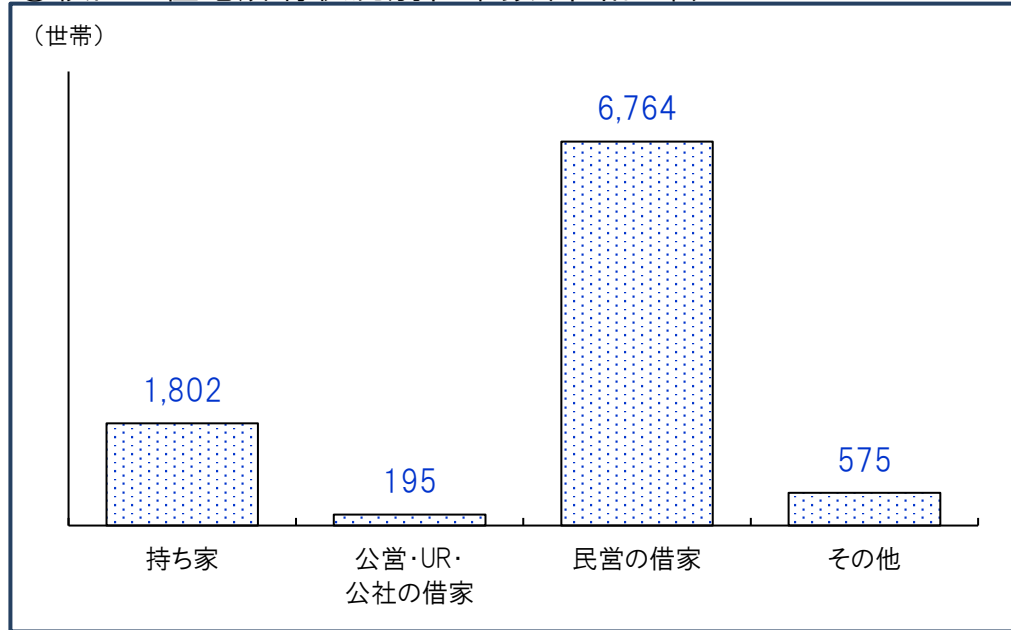
No.	施設名	種別	所在地
16	相談支援事業所プラッツ	障がい福祉サービス事業所	社領1-12-4 2階
17	就労支援やぐらもん筥崎社領	障がい福祉サービス事業所	社領2-23-19
18	ユリヘルパーステーション	障がい福祉サービス事業所	二又瀬4-15-205
19	銀のすずケアプランサービス	障がい福祉サービス事業所	二又瀬新町12-13
20	銀のすず介護支援センター	障がい福祉サービス事業所	二又瀬新町12-13
21	介護ラボ	障がい福祉サービス事業所	二又瀬新町12-24

③いきいきセンターふくおか(福岡市地域包括支援センター)

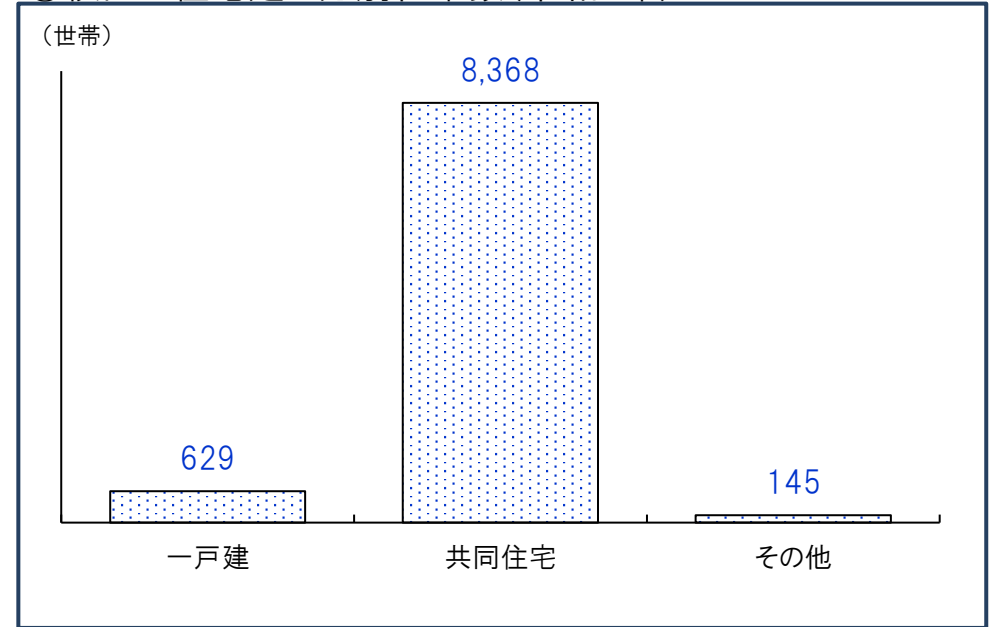
施設名	所在地(右図参照)	電話番号
いきいきセンターふくおか 東第11	筥松2-22-20 メリーライトHAKOZAKI	409-4589



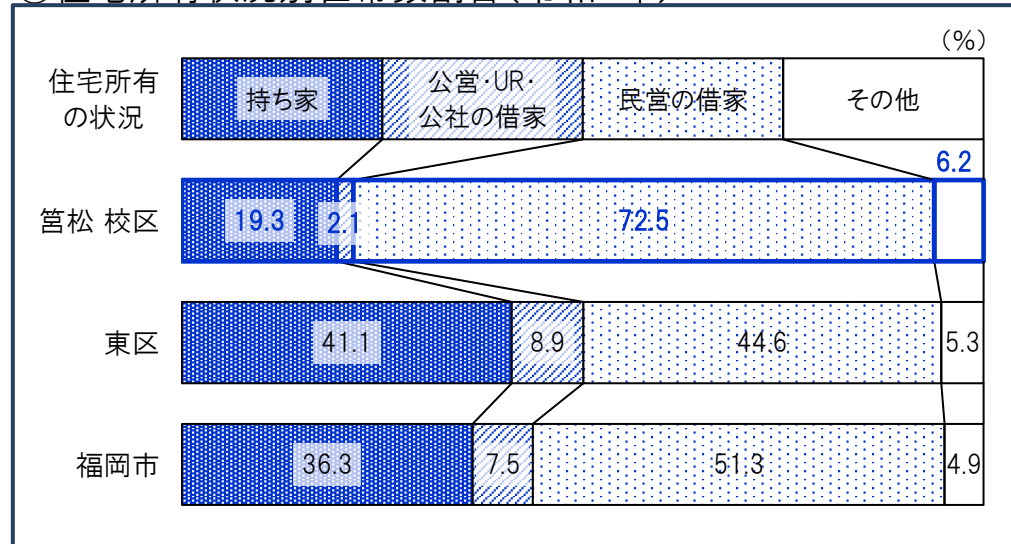
①校区の住宅所有状況別世帯数(令和2年)



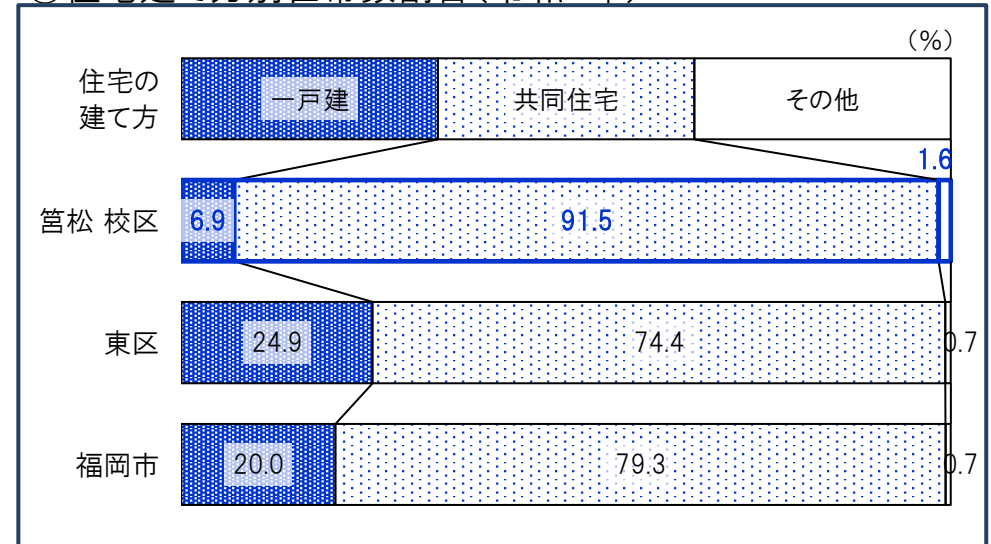
③校区の住宅建て方別世帯数(令和2年)



②住宅所有状況別世帯数割合(令和2年)



④住宅建て方別世帯数割合(令和2年)



①校区の産業大分類別従業者数・事業所数(令和3年)

産業分類	事業所数	従業者数(人)
農 林 漁 業	0	0
鉱業, 採石業砂利採取業	0	0
建 設 業	68	683
製 造 業	60	996
電 気 ・ ガ 入 熱 供 給 ・ 水 道 業	1	5
情 報 通 信 業	6	20
運 輸 便 業 郵 便 業	39	1,138
卸 売 業 小 金 融 業	203	1,879
保 険 業	10	35
不 動 産 業 物 品 賃 貸 業	56	303
学 術 研 究 , 専 門 技 術 サ ー ビ ス 業	22	261
宿 泊 業 , 飲 食 業 サ ー ビ ス 業	50	447
生 活 関 連 サ ー ビ ス 業 娯 楽 業	38	251
教 育 , 学 習 業 支 援 業	9	107
医 療 , 福 祉	50	741
複 合 サ ー ビ ス	2	95
サ ー ビ ス 業 ( 他 )	55	1,098
公 務	0	0


\*「従業者」とは、校区在住・非在住に関わらず校区内の事業所で従業している人です。

②事業所・男女別従業者数(令和3年) (人)

	事業所 総数	従業者 総数	性別	
			男性	女性
筥松 校区	669	8,059	5,370	2,663
東区	9,490	129,861	70,897	58,237
福岡市	75,779	967,803	518,394	442,569

\*従業者総数は性別不詳含む

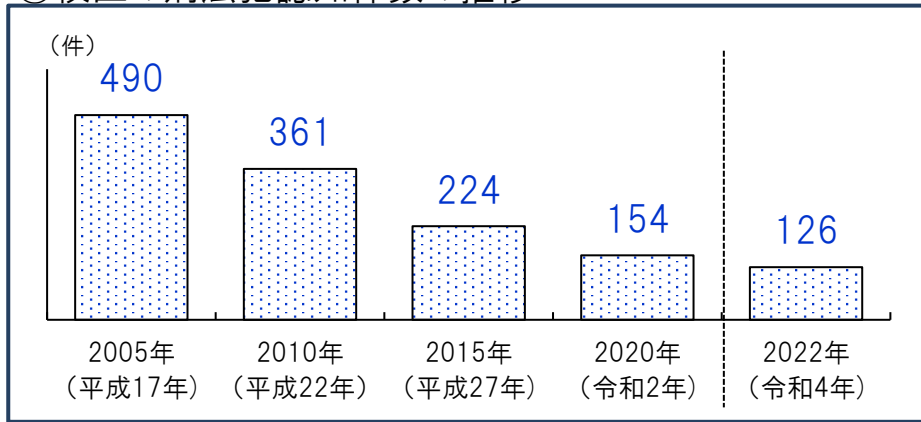
③従業者男女比(令和3年)



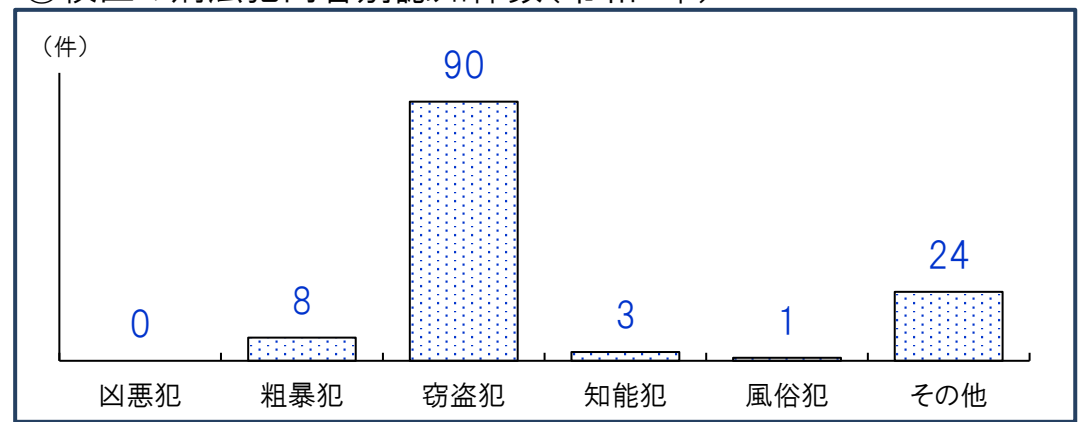
\*不詳除く割合



①校区の刑法犯認知件数の推移



③校区の刑法犯内容別認知件数(令和4年)



②人口千人あたり刑法犯認知件数(計・推移) (件)


	2005年 (平成17年)	2010年 (平成22年)	2015年 (平成27年)	2020年 (令和2年)	2022年 (令和4年)
筥松 校区	42.8	28.1	16.4	10.5	8.4
東区	23.1	17.5	11.8	6.1	7.0
福岡市	27.6	19.6	13.4	6.9	7.3

④人口千人あたり刑法犯認知件数(内容別・令和4年) (件)

	凶悪犯	粗暴犯	窃盗犯	知能犯	風俗犯	その他
筥松 校区	0.00	0.54	6.03	0.20	0.07	1.61
東区	0.02	0.44	5.07	0.28	0.05	1.12
福岡市	0.04	0.68	5.25	0.27	0.09	0.93

\*凶悪犯…殺人・強盗・放火・強姦、粗暴犯…暴行・脅迫・恐喝等、窃盗犯…空き巣・自転車盗・車上ねらい等、知能犯…詐欺・横領・通貨偽造等、風俗犯…賭博・強制わいせつ・公然わいせつ等、その他…占有離脱物横領・器物損壊等

⑤校区内罪種別件数(令和4年※県警による重点対象罪種)



重点対象罪種…県下で特に発生件数が多く、市民の体感治安に大きく影響する街頭犯罪を中心とした罪種

<p>管松 校区 自治協議会</p>	事務局・管松会館内	原田2-8-25	電話:092-611-8522
	<p>ブログ:<a href="http://hakomatsujk.blogspot.com/">http://hakomatsujk.blogspot.com/</a></p>		



## 構成団体

1 二又瀬町内会	25 男女共同参画推進協議会
2 二又瀬新町自治会	26 体育協会
3 社領2・3丁目町内会	27 献血推進協力会
4 管松新町町内会	28 衛生連合会
5 管松1丁目自治会	29 ごみ減量リサイクル推進会議
6 郷口町町内会	30 青少年育成連合会
7 社領1-7自治会	31 子ども会育成連合会
8 原田1区自治会	32 こども広場サロン
9 原田2区自治会	33 交通安全協会管松支部
10 原田3区自治会	34 食生活改善推進員協議会
11 原田4区町内会	35 まちづくり協議会
12 原田5区自治会	36 防犯委員会
13 原田6区自治会	37 福寿会
14 原田7区町内会	38 未就園児子育て支援ハムエッグサロン
15 原田8区自治会	39 自主防災協力会
16 原田9区町内会	40 箱崎清松中学校PTA
17 原田10区自治会	41 管松小学校PTA
18 前川1丁目自治会	42 人権尊重推進協議会
19 前川2丁目自治会	43 消防分団
20 前川3丁目自治会	44 社会福祉協議会
21 米山町自治会	45 民生委員児童委員協議会
22 東新町1丁目町内会	46 管松公民館
23 東新町2丁目自治会	47 保護司会
24 交通安全推進委員会	



①自治協議会の主要行事

時期	行事	時期	行事
6月	合同懇親会(隔年)	11月	校区文化祭
8月	校区夏祭り(隔年)	1月	校区新春の集い
10月	校区運動会(隔年)		

②自治協議会の事業内容

事業項目	事業内容
安全・安心	①交通安全 交通安全運動(春・夏・秋・年末), 親子自転車安全教室(7月・3月) ②防災 校区防災訓練 ③防犯 パトロール(月に3~4回), 歳末夜警
子ども	④子どもの健全育成・非行防止 校区ソフトドッジボール大会, クリスマス会, お楽しみ会, 愛護(夜間)パトロール(7月・9月), 育みネット, 子育て講演会, わが町歩こう会, 子育て支援, 子ども広場サロン、ハコハコ子ども 広場
環境	⑤環境美化 校区一斉清掃, ラブアースクリーンアップ, 川をきれいにする運動 ⑥ゴミ減量・リサイクル推進 生ゴミを堆肥にするダンボールコンポ スト, 校区リサイクルボックス
健康	⑦健康づくり 歩こう会, ガン検診, 食育活動, ⑧集団献血
スポーツ	⑨スポーツ・レクリエーション ソフトボール大会, バレーボール大会, ファミリーバドミントン大会, カロリング大会, グラウンドゴルフ練習
男女共同参画	⑩男女共同参画 研修会
その他の 公益的事業	◆文化活動 校区夏祭り, 校区文化祭 ◆卒業・進学を祝う会 ◆広報活動 広報紙の発行,

③校区の交流サロン

名称	活動日時・場所	活動内容・特色等
ふれあいサロン筥松	第4木曜 13:30~15:30 筥松公民館	軽い運動、メイン行事、茶話会、歌、ゲーム、 手作業
ふれあいサロンちどり	第2木曜 10:00~12:00 ちどり保育園	茶話会、軽運動、保育園児との交流、手工 芸、ストレッチ体操
フレンド会	毎週1・2・3・4木曜 14:00~16:00 筥松老人憩の家	茶話会、軽運動、保育園児との交流、手工芸
ふれあいサロン原田	第1木曜 10:00~12:00 筥松会館	介護予防体操、脳トレ、リズム体操

④校区の子育て交流サロン・育児サークル等

名称	活動日時	場所
子育て交流サロン チューリップくらぶ(東区全体)	第2・4木曜 10:30~12:30	東障がい者フレンドホーム
子育て交流サロン ハムエッグサロン	毎週月曜 10:00~15:00	筥松公民館
子育て交流サロン 子ども広場サロン「いこいこサロン」	毎週水曜 10:00~15:00	筥松会館
育児サークル げんきっこ	第1・3火曜 10:30~12:00	筥松公民館

## 公民館

管松 公民館	所在地：管松1-21-1	電話：092-621-4999	FAX:092-621-5017
	公民館情報： <a href="https://gakushu.city.fukuoka.lg.jp/center/detail/f8233311-fdde-456e-b9bb-ead579fc97cc">https://gakushu.city.fukuoka.lg.jp/center/detail/f8233311-fdde-456e-b9bb-ead579fc97cc</a>		ブログ： <a href="https://hakomatu.blogspot.com/">https://hakomatu.blogspot.com/</a>

## ①校区の公共施設・学校等

No.	名称	所在地	No.	名称	所在地
1	管松小学校	郷口町16-1	6	順和保育園(保育所)	管松2-14-18
2	箱崎清松中学校	松田2-3-1	7	箱崎駅前東eキッズナーサリー(小規模保育事業所)	管松2-19-10
3	管松幼稚園	管松2-19-3	8	はこぎき小規模保育園(小規模保育事業所)	管松2-21-17
4	原田COCO保育園(保育所)	原田1-27-27	9	いきいきセンタ-ふくおか東第11(地域包括支援センター)	管松 2-22-20
5	ちどり保育園(保育所)	原田2-15-18			

## ②校区の公園

No.	名称	種別・面積	所在地	No.	名称	種別・面積	所在地
1	社領南公園	近隣・12,056㎡	社領3-1	12	管松北公園	街区・2,576㎡	管松2-11
2	二又瀬公園	街区・1,160㎡	二又瀬5	13	管松南公園	街区・3,000㎡	管松2-52 外
3	郷口公園	街区・2,329㎡	郷口町12	14	二又瀬新町公園	幼児・340㎡	二又瀬新町1009-3 外
4	社領北公園	街区・2,926㎡	社領2-22	15	社領1号公園	幼児・664㎡	社領2-5-2 外
5	原田公園	街区・1,368㎡	原田2-1244-1	16	管松3号公園	幼児・575㎡	管松2-2117 外
6	管松公園	街区・3,186㎡	管松1-17-2の一部 外	17	原田3号公園	幼児・871㎡	原田2-1553-1
7	社領東公園	街区・1,305㎡	社領3-13-8 外	18	原田2号公園	幼児・511㎡	原田1-1481-1
8	管松東公園	街区・1,733㎡	管松1-5-6 外	19	原田4号公園	幼児・281㎡	原田1-873-9
9	原田西公園	街区・1,178㎡	原田2-1499-4	20	社領1号公園	都市緑地・877㎡	社領2-16-5
10	原田南公園	街区・1,500㎡	原田1-1161-6	21	原田1号公園	都市緑地・107㎡	原田1-894-8
11	管松新町公園	街区・1,106㎡	管松新町1076-1	22	管崎公園	緑道・4,554㎡	管松2 外



校区内避難所等				浸水	土砂	高潮	津波	地震
41	筥松小学校 郷口町16-1 621-1692	収容 地区	②	×	○	③	○	○
29	筥松会館 原田2丁目8-25 611-8522	一時	×	○	×	○	○	○
30	筥松公民館 筥松1丁目21-1 621-4999	一時	②	○	×	○	○	○
37	社領南公園 社領3丁目	地区	×	○	×	○	○	○
10	箱崎駅東交番 筥松2丁目16-8 643-0110	交番						

凡例(災害種別毎の指定緊急避難場所・指定避難所の指定)

- : 使用可
- ②: 2階以上使用可(学校は、校舎2階以上)
- ③: 3階以上使用可(学校は、校舎3階以上)
- ×: 使用不可

**凡例**

- 区境
- 校区境
- 公園
- 広域避難場所
- アンダーパス
- 区役所
- 消防署(出張所)
- 警察署・交番
- 学校
- 病院
- サイレン
- 避難場所
- 一時避難所
- 収容避難所

