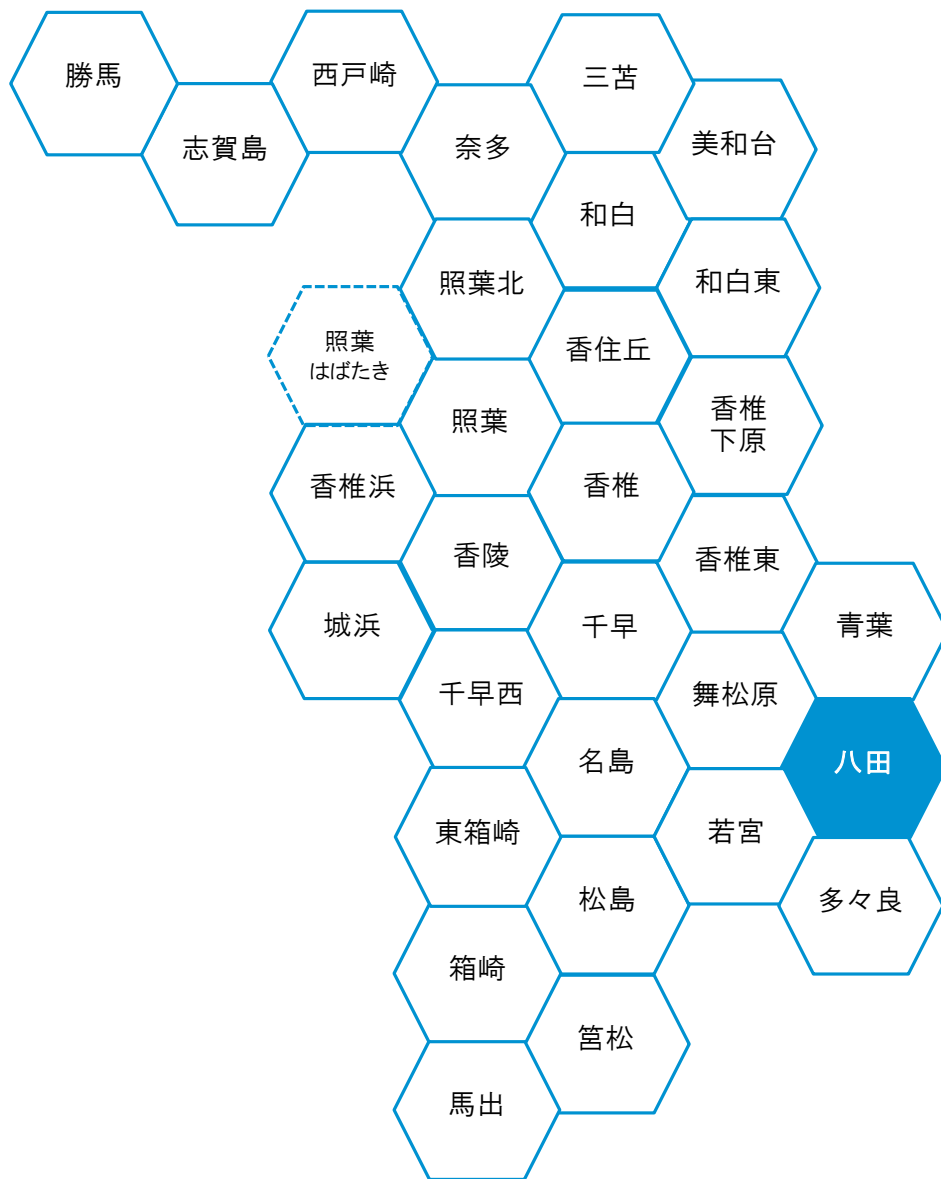


# 八田 校区 データ集



## 目

### 校区の概要

1 校区の概要・位置	-----	(1)
------------	-------	-----

### 人口・世帯数

2 人口・世帯数	-----	(2)
3 人口の構成	-----	(3)
4 高齢者・6歳未満の子どものいる世帯	-----	(4)
5 小学校児童数の推移	-----	(5)
6 労働力人口	-----	(6)
7 転出・転入者の状況	-----	(7)

### 福祉と健康

8 出生数と出生率	-----	(8)
9 死亡数と死亡率	-----	(9)
10 健(検)診受診状況	-----	(10)
11 医療・福祉施設等	-----	(11)

## 次

### その他のデータ

12 住宅の所有・種類	-----	(12)
13 事業所・従業者数	-----	(13)
14 犯罪発生件数	-----	(14)

### 地域の団体と活動

15 自治協議会の関連団体	-----	(15)
16 自治協議会活動・その他校区内活動	-----	(16)

### 施設等の位置・マップ

17 施設・公園・文化財等	-----	(17)
18 防災マップ	-----	(18)

## 八田 校区の概要

### 八田ランタン祭り



八田校区は、市営住宅の建設などにより人口が増加し、昭和53年に多々良校区より分離した校区です。緩やかな丘陵地に戸建て住宅と集合住宅が混在した住宅地です。校区の東側にはJR香椎線が走っています。

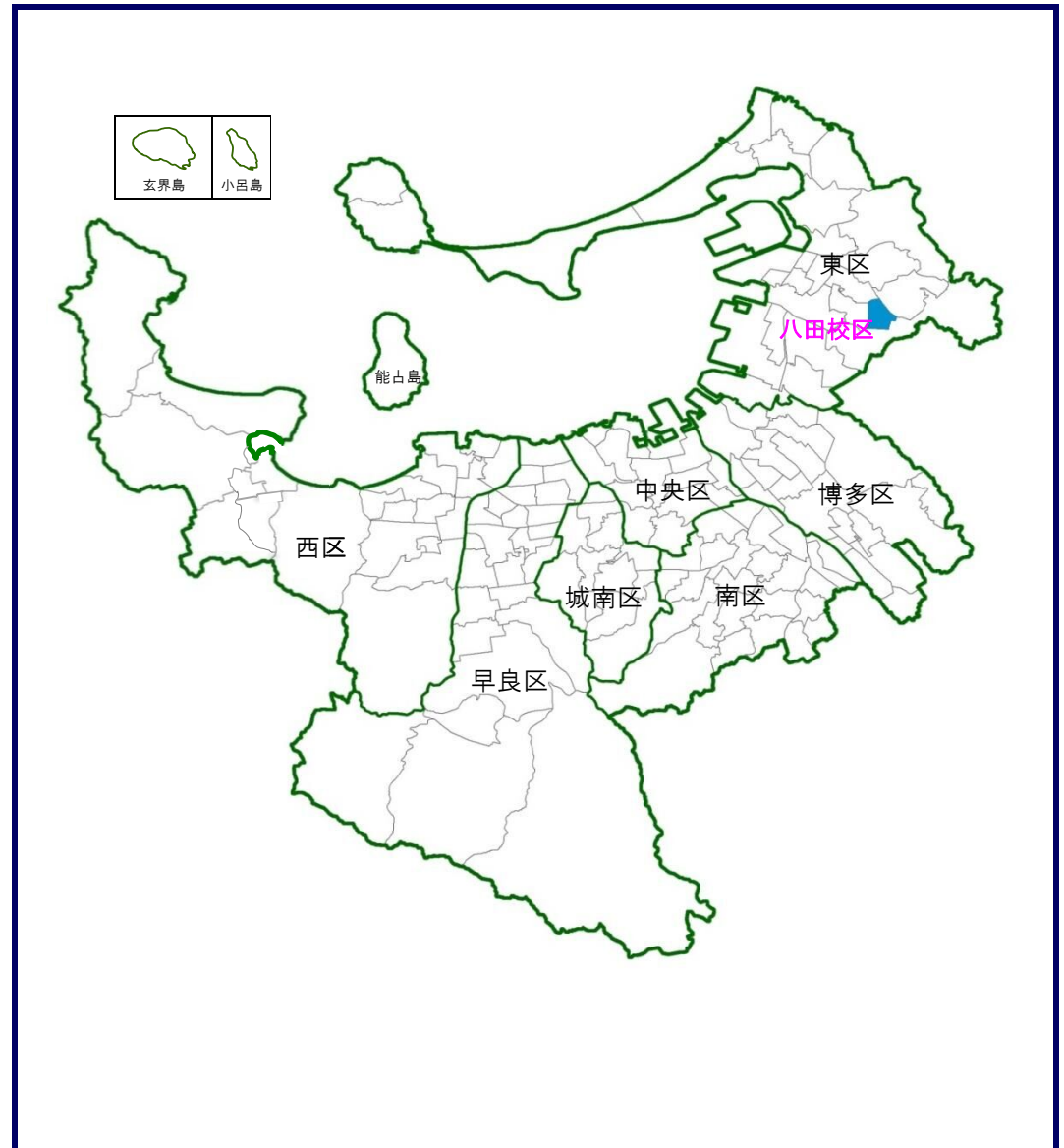
校区の高齢化率は26%を超え、増加傾向にあるが、大型の集合住宅もあり、若い子育て世帯層も多くなっています。

また、校区周辺に各科医療施設や総合病院、複合商業施設があり、利便性の良い暮らしやすいまちになっています。

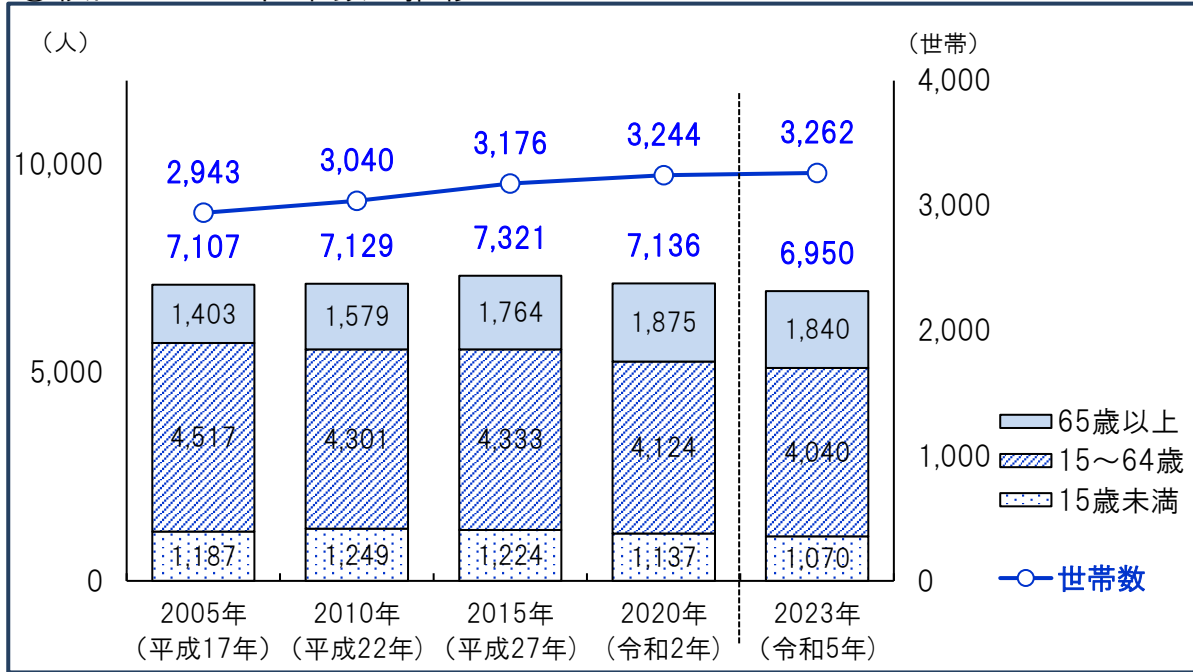
地域では八田小学校の子ども達を中心となり、「八田音頭」を創作したり、「八田ランタン祭り」のランタンを地域一体となって作成するなど、地域活動が活発に行われています。

また、市営住宅跡地を活用し、平成18年度にオープンした「八田ふれあい農園」では高齢者やファミリーが利用し、ふれあいの場になっています。

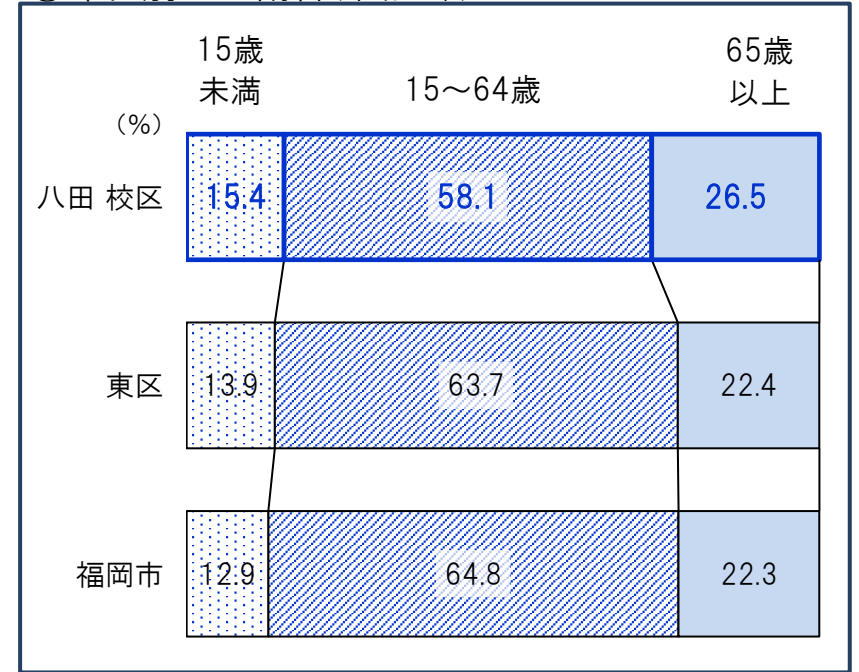
## 八田 校区の位置



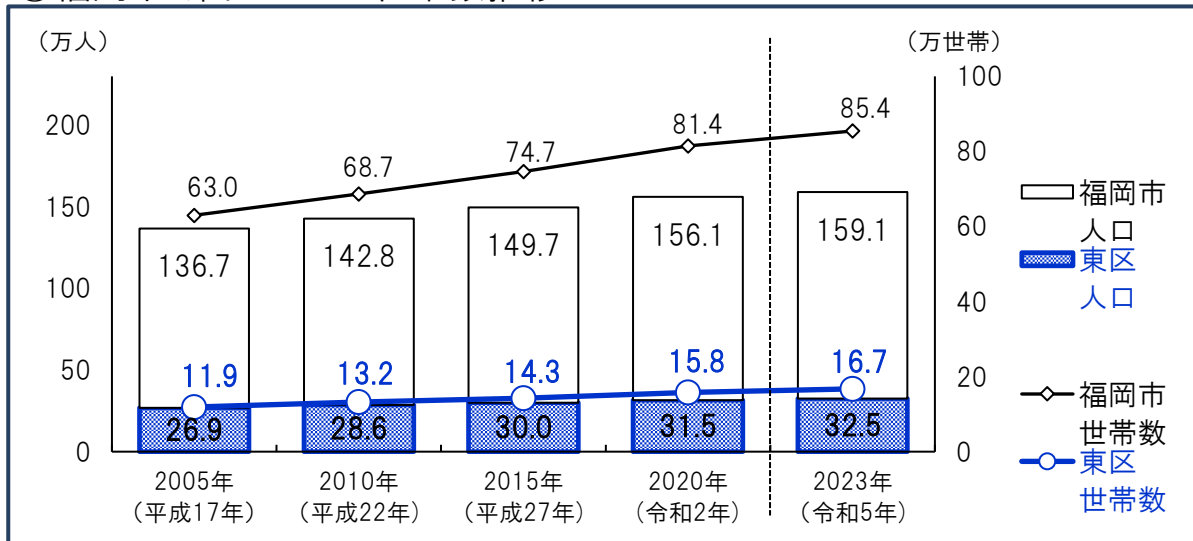
①校区の人口・世帯数の推移



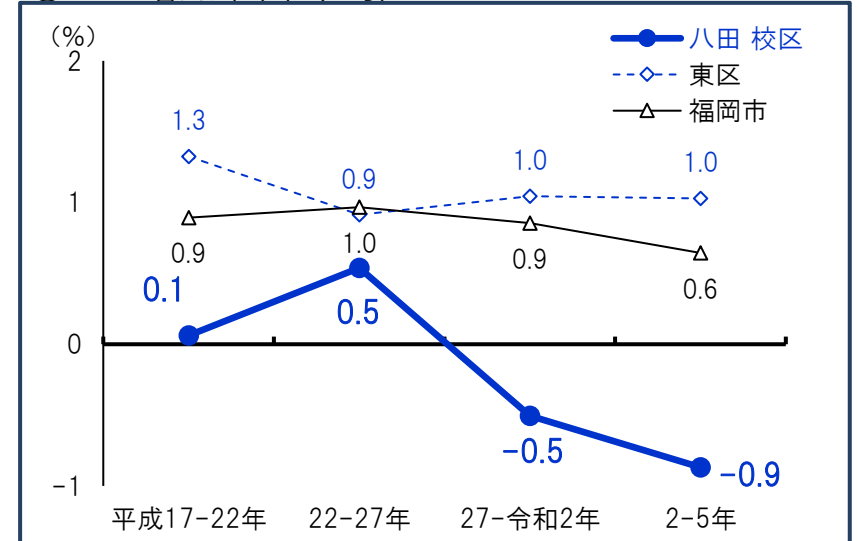
③年代別人口割合(令和5年)



②福岡市・東区 人口と世帯数推移

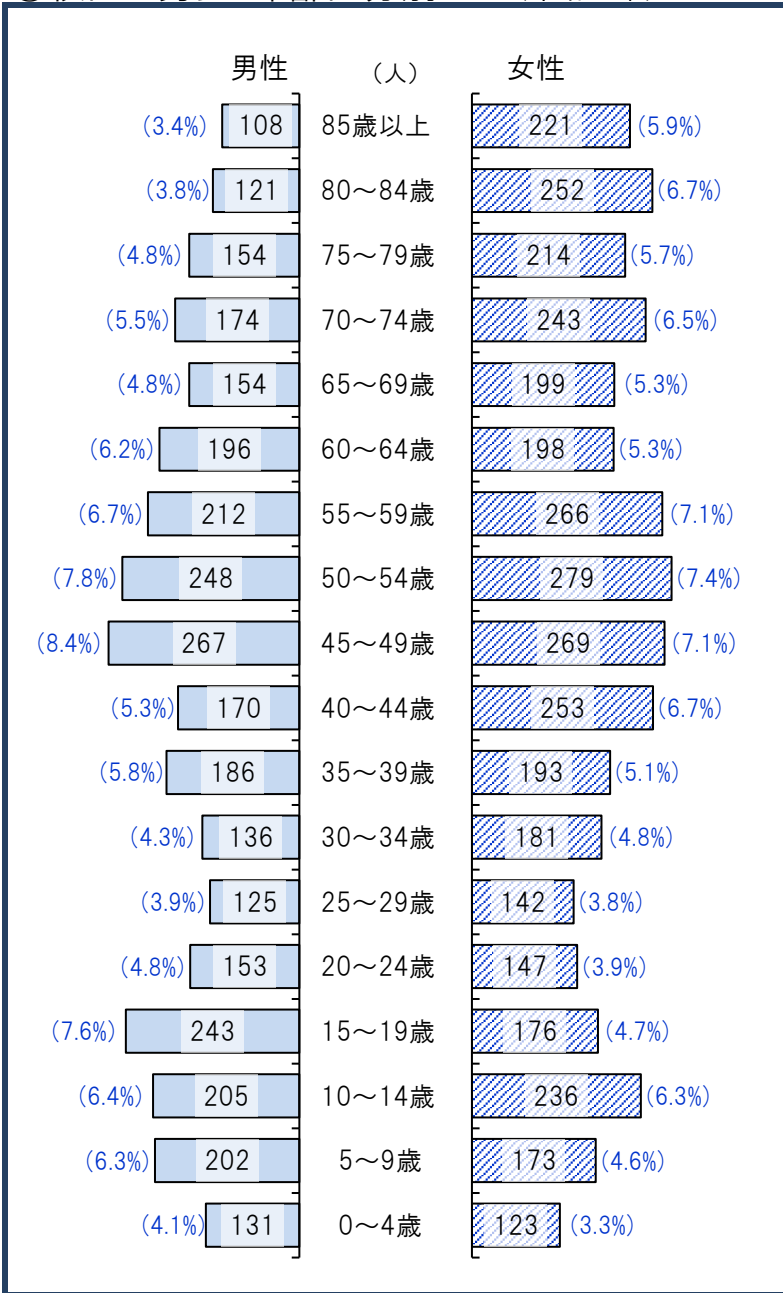


④人口増加率(年平均)




資料:福岡市住民基本台帳(各年9月末時点・校区は日本人のみ・平成27年以降の市・区は外国人含む)\*住民票未登録者を含まないため国勢調査人口より少ない値となっています。


①校区の男女・年齢区分別人口(令和5年)



②東区の男女・年齢区分別人口



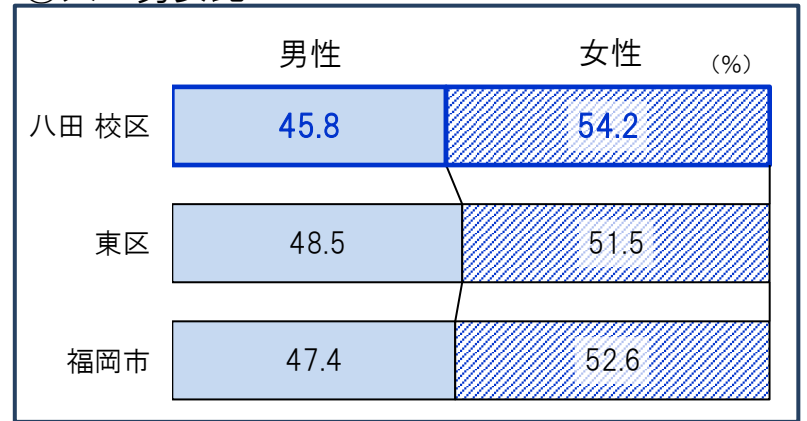
③福岡市の男女・年齢区分別人口



④高齢化の状況

65歳以上人口割合(%)	
八田 校区	26.5
東 区	22.4
福 岡 市	22.3
75歳以上人口割合(%)	
八田 校区	15.4
東 区	11.5
福 岡 市	11.5

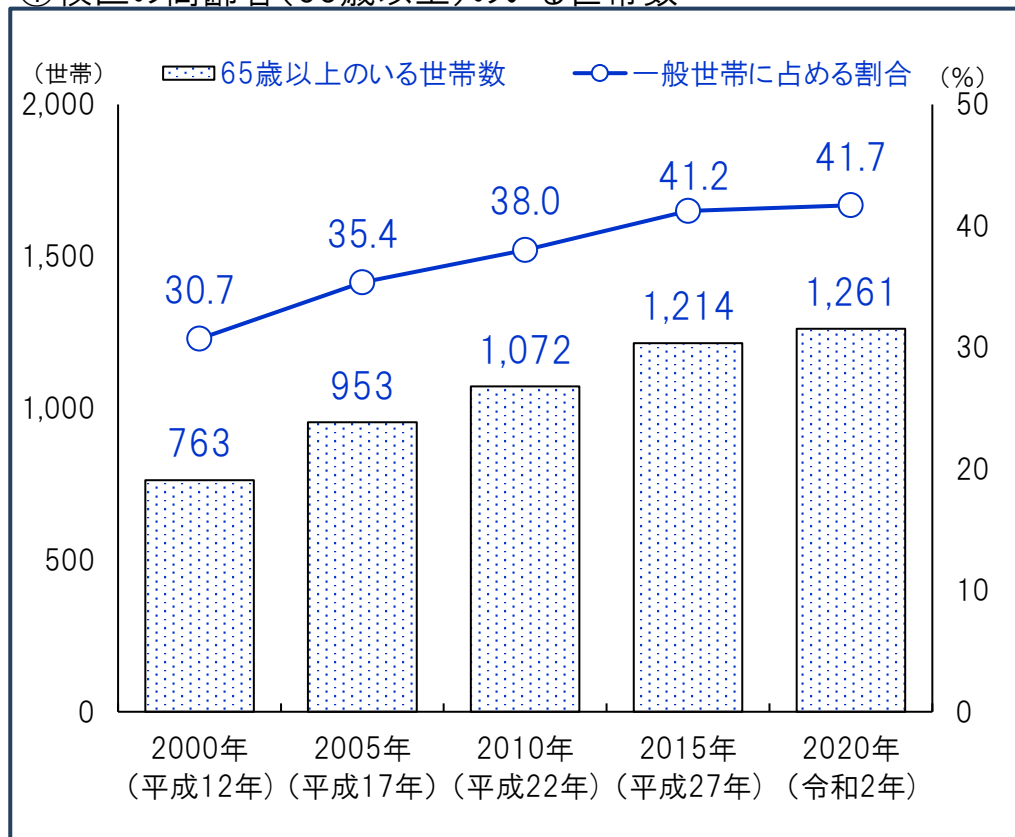
⑤人口男女比



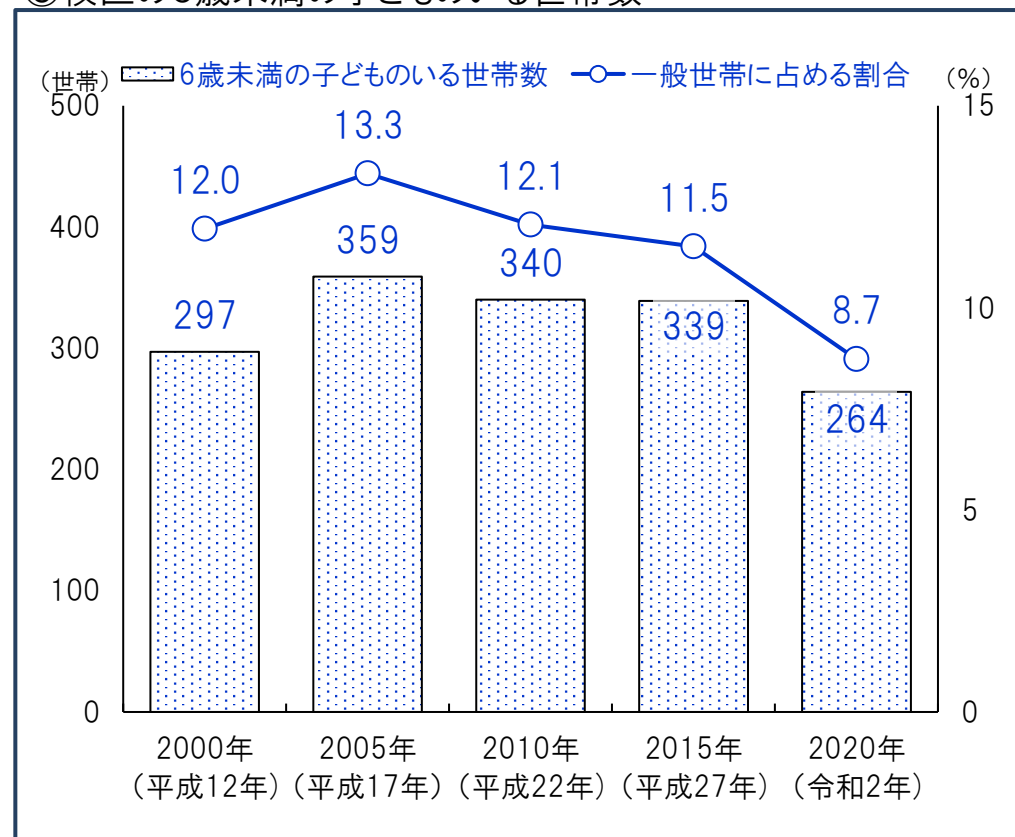
( )内は割合

資料:福岡市住民基本台帳(9月末時点・校区は日本人のみ)

### ①校区的高齢者(65歳以上)のいる世帯数



### ③校区的6歳未満の子どものいる世帯数



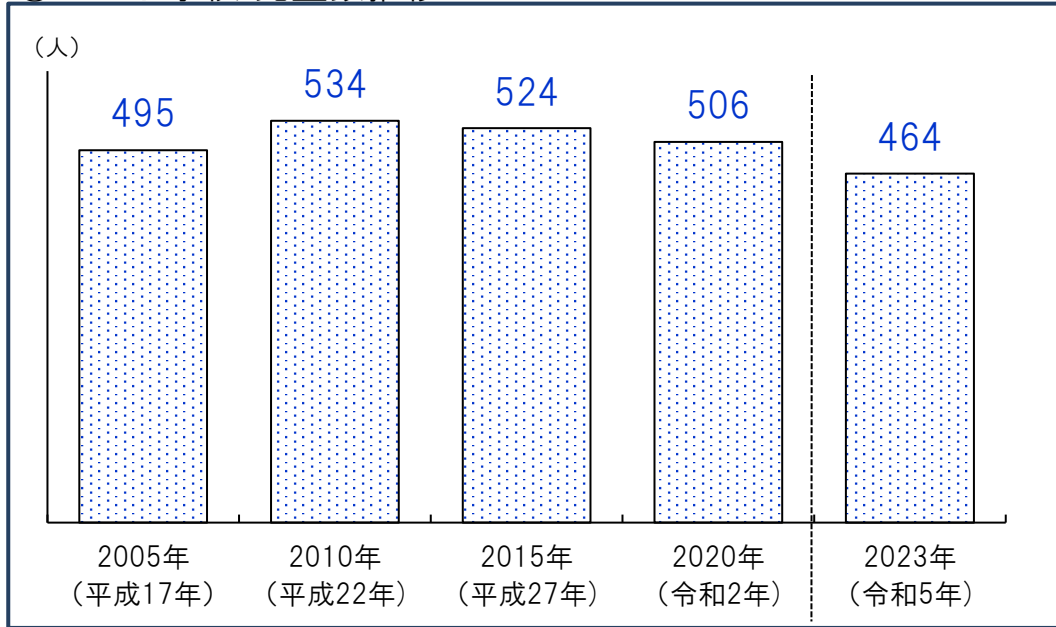
### ②高齢者(65歳以上)のいる世帯割合(2020年)

	65歳以上のいる世帯総数	65歳以上のみの世帯	ともに65歳以上夫婦のみ世帯	65歳以上1人暮らし世帯
八田 校区	41.7%	26.4%	10.4%	15.0%
東区	29.0%	18.3%	7.6%	10.1%
福岡市	26.9%	17.2%	6.7%	9.8%

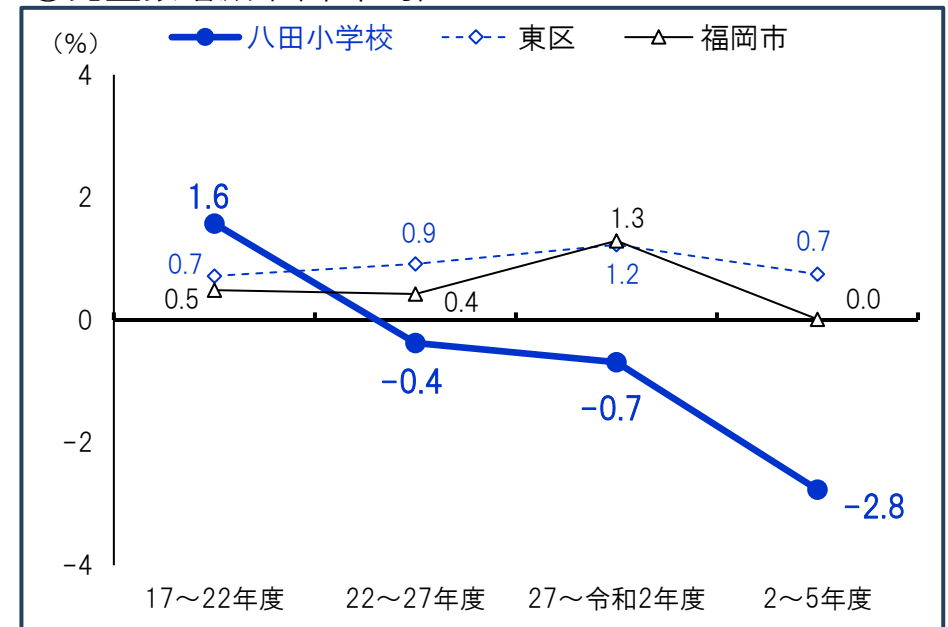
### ④6歳未満の子どものいる世帯割合推移

	2000年 (平成12年)	2005年 (平成17年)	2010年 (平成22年)	2015年 (平成27年)	2020年 (令和2年)
八田 校区	12.0%	13.3%	12.1%	11.5%	8.7%
東区	10.5%	10.1%	9.8%	9.6%	8.6%
福岡市	9.7%	9.2%	8.5%	8.3%	7.5%

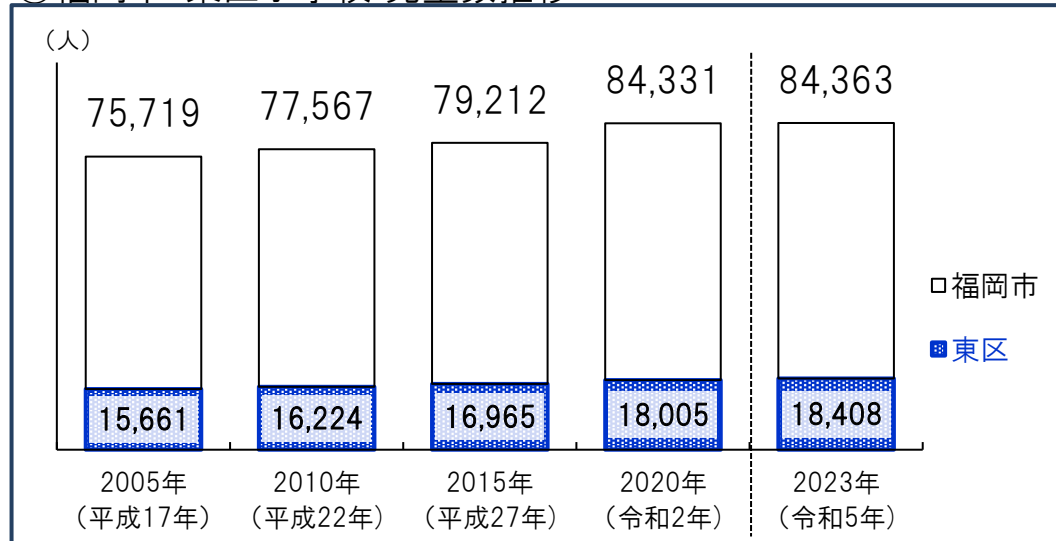
①八田小学校 児童数推移



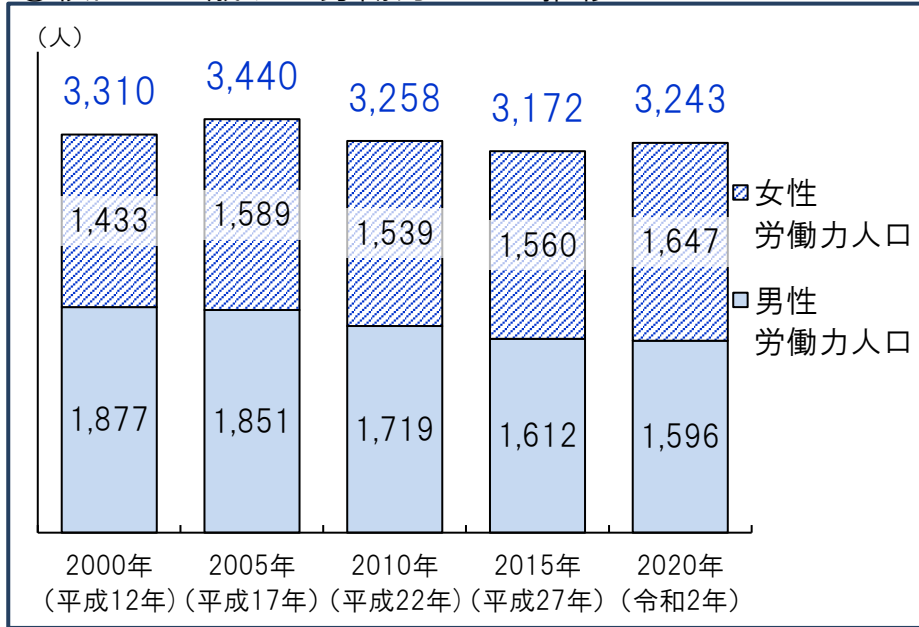
③児童数増減率(年平均)



②福岡市・東区小学校 児童数推移

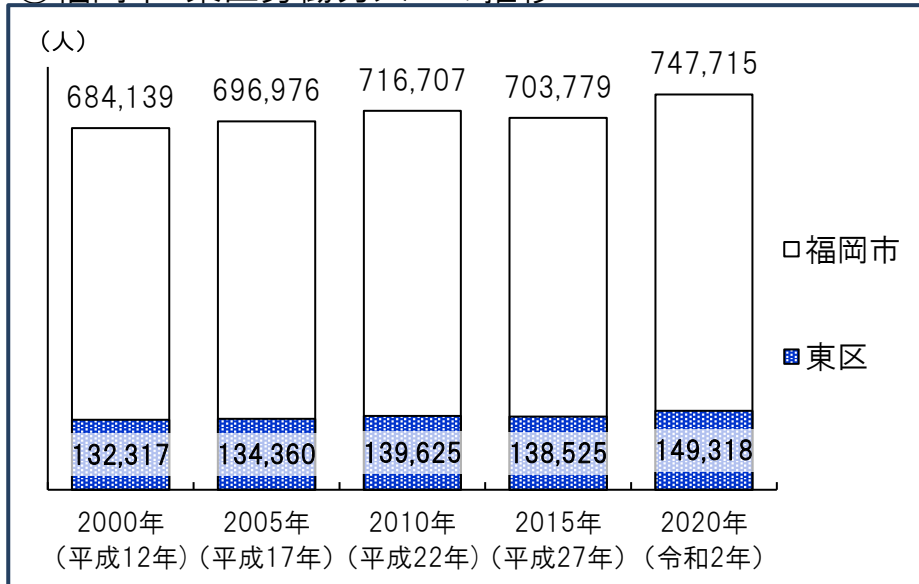


①校区の15歳以上労働力人口の推移



\*労働力人口…15歳以上の人口のうち、就業者(休業者を含む)と求職中の失業者の合計

②福岡市・東区労働力人口の推移



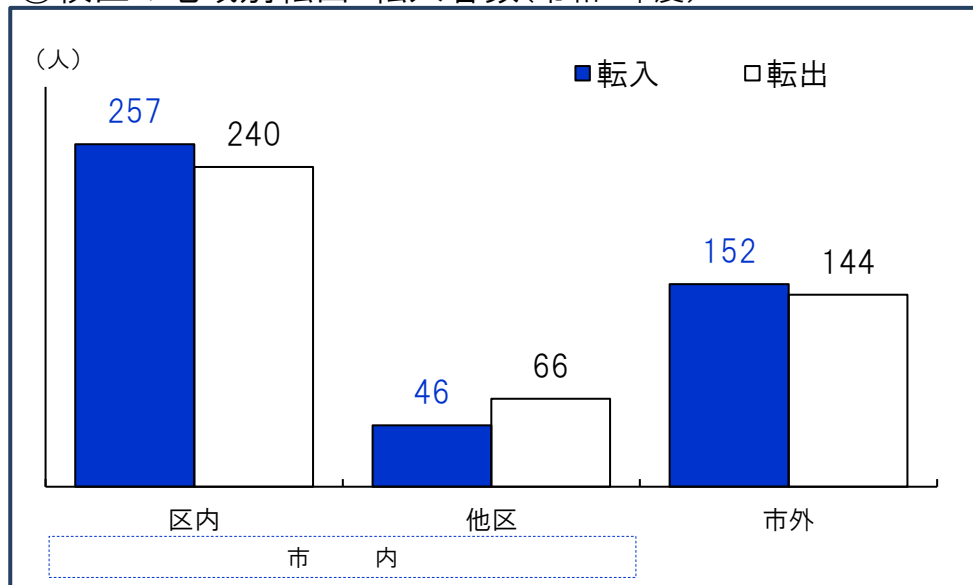
③15歳以上労働力人口と労働力率(令和2年)

	15歳以上人口(人)	労働力人口(人)	労働力率(%)
八田 校区	5,970	3,243	62.3
男性	2,648	1,596	69.9
女性	3,322	1,647	56.4
東区	268,003	149,318	64.6
男性	128,295	79,642	73.6
女性	139,708	69,676	56.6
福岡市	1,329,228	747,715	65.5
男性	616,015	386,824	74.4
女性	713,213	360,891	58.0

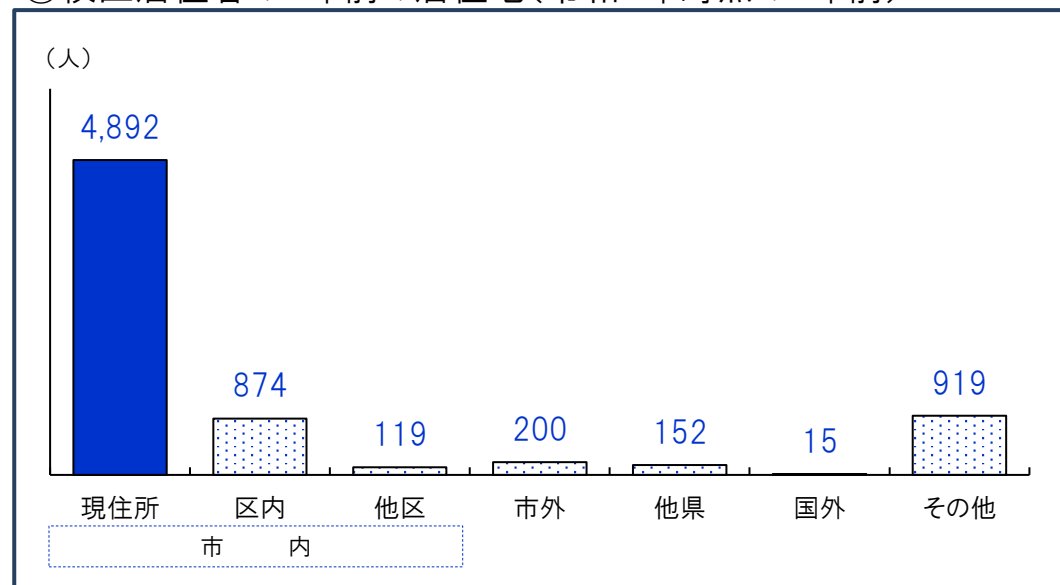
労働力率…15歳以上人口に占める「労働力人口」の割合  
\*労働力状態「不詳」を除いた割合



①校区の地域別転出・転入者数(令和4年度)



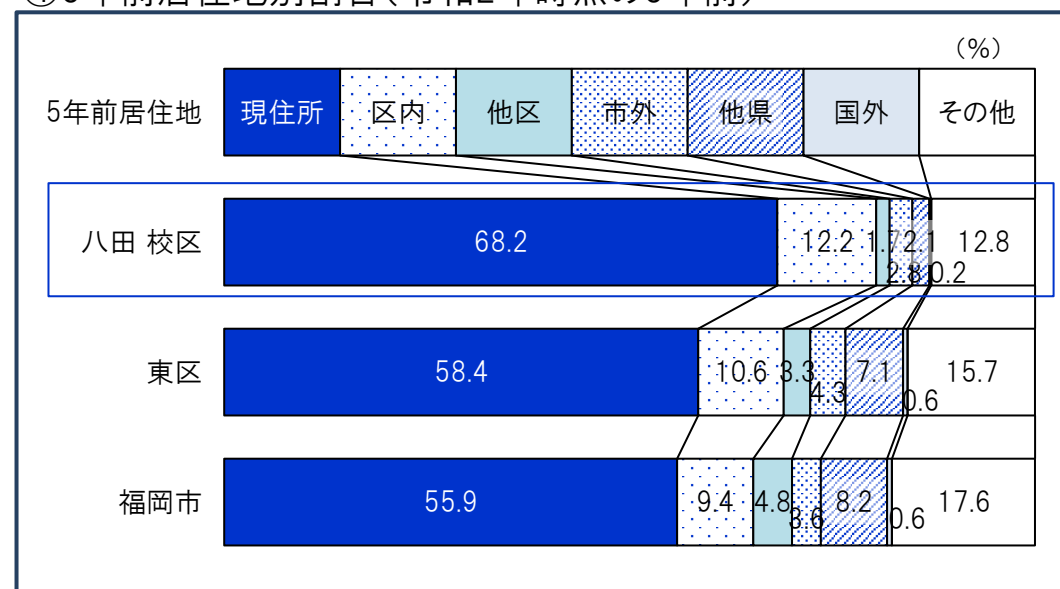
③校区居住者の5年前の居住地(令和2年時点の5年前)



②転入者数合計と割合(令和4年度)

	転入者計		転入者内訳(%)		
	(人)	人口比	区内	他区	市外
八田 校区	455	6.5%	56.5	10.1	33.4
うち市外	152	2.2%			
東区	36,913	11.5%	37.7	15.1	47.2
うち市外	17,422	5.4%			
福岡市	188,909	12.0%	31.3	20.9	47.8
うち市外	90,283	5.7%			

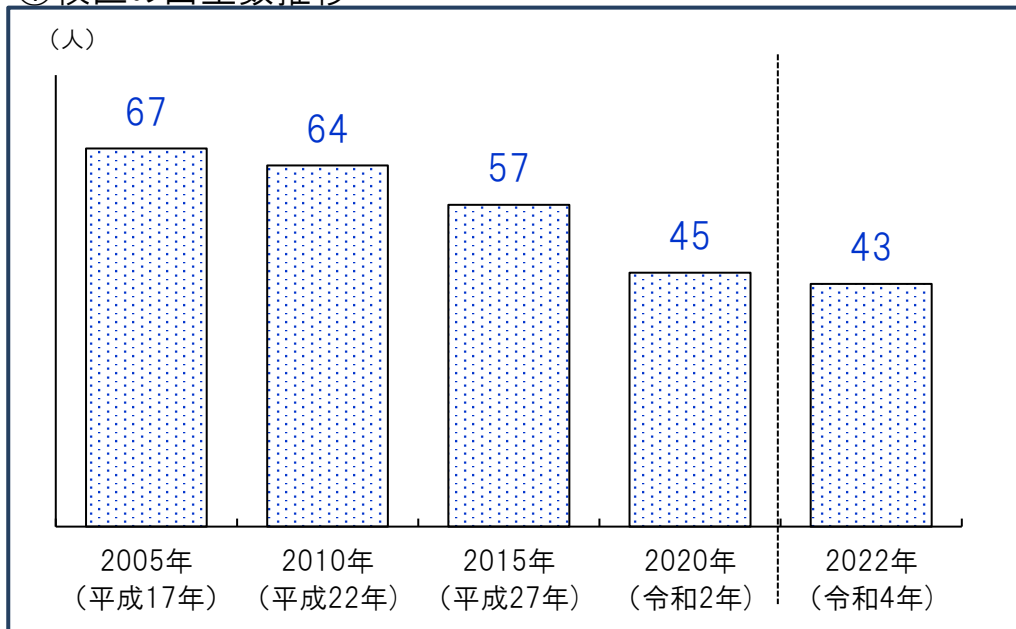
④5年前居住地別割合(令和2年時点の5年前)



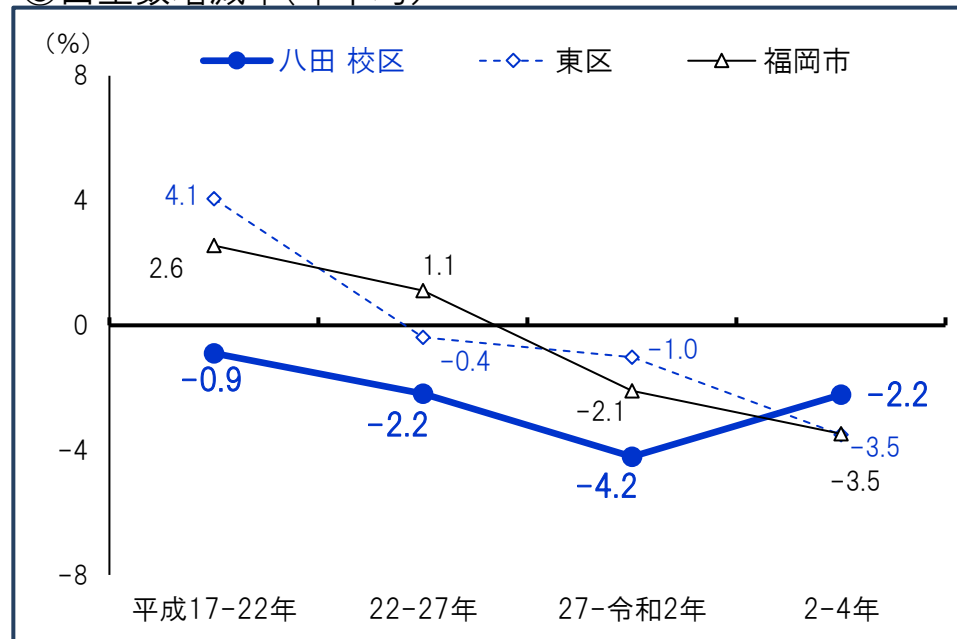
\*5年前居住地「その他」は5年内出生者、不詳等

資料:①②福岡市住民基本台帳、③④国勢調査(総務省)

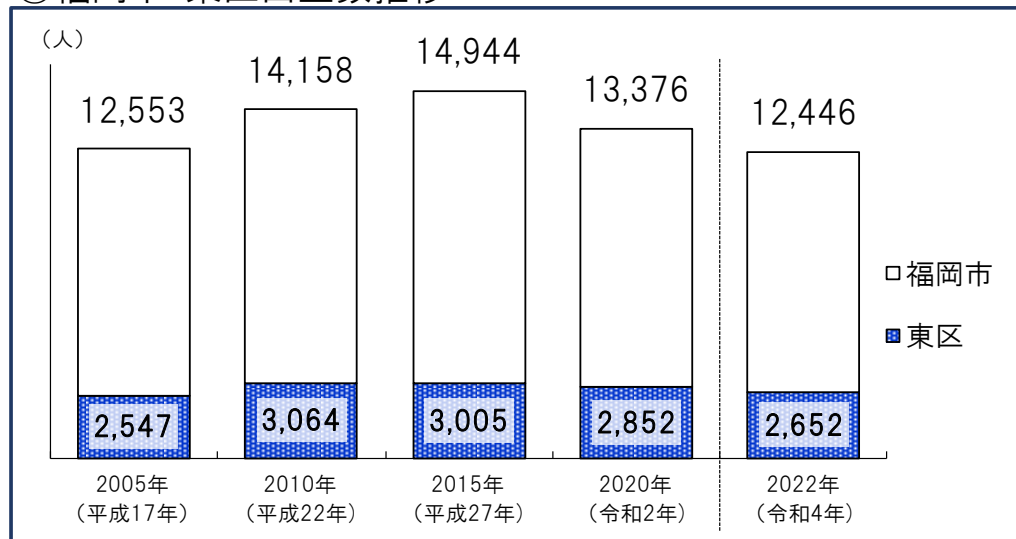
### ①校区の出生数推移



### ③出生数増減率(年平均)



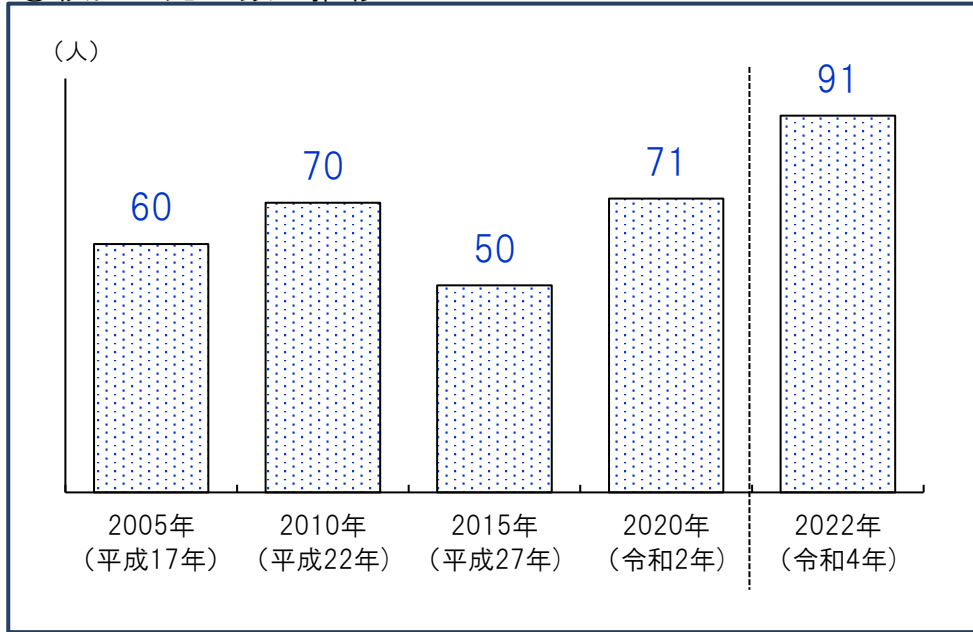
### ②福岡市・東区出生数推移



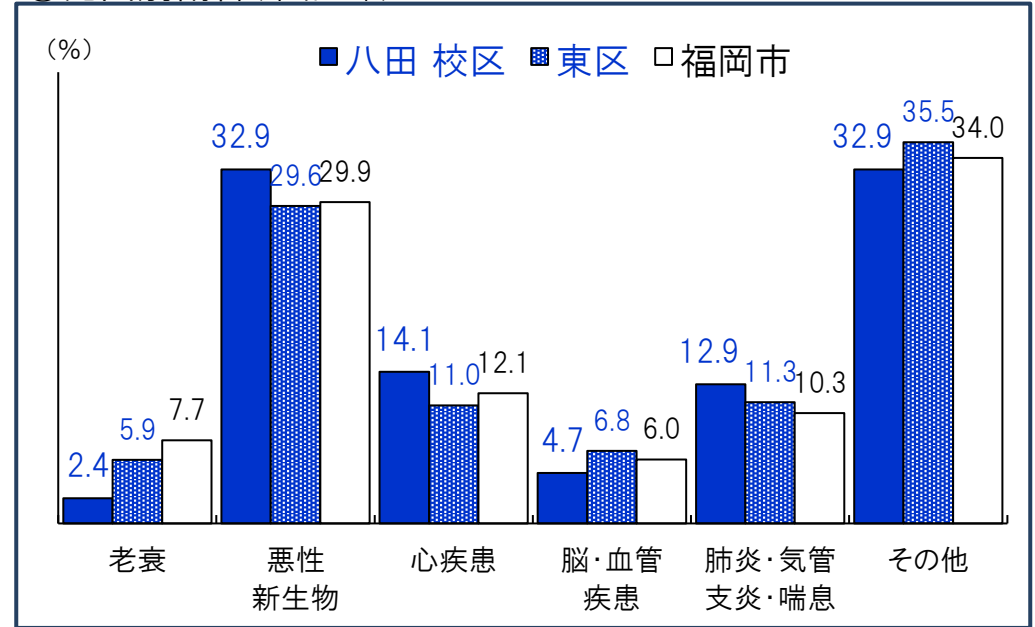
### ④人口千人あたり出生数の推移

	2005年 (平成17年)	2010年 (平成22年)	2015年 (平成27年)	2020年 (令和2年)	2022年 (令和4年)
八田 校区人口千人あたり出生数	9.4	9.0	7.8	6.3	6.1
東区人口千人あたり出生数	9.7	10.7	10.0	9.0	8.2
福岡市人口千人あたり出生数	9.3	9.9	10.1	8.6	7.9

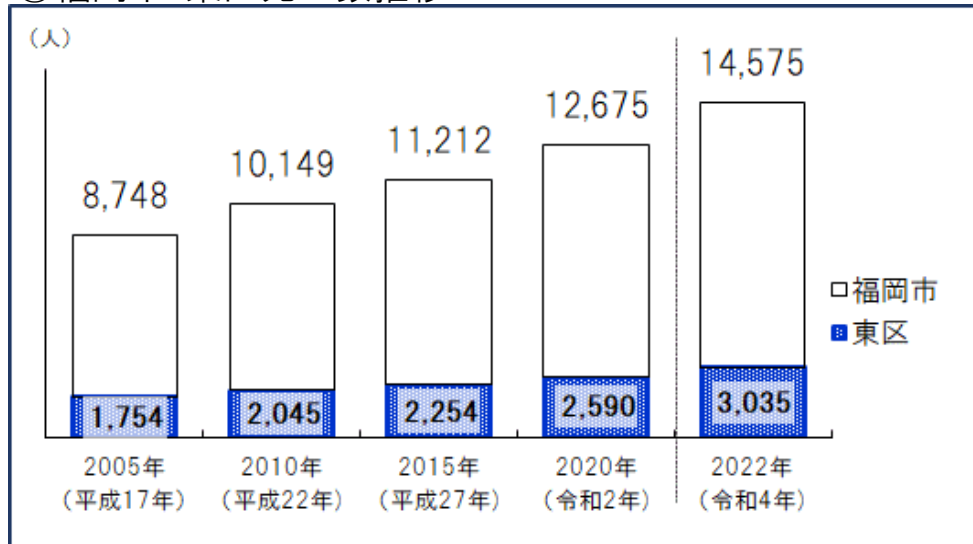
①校区の死亡数の推移



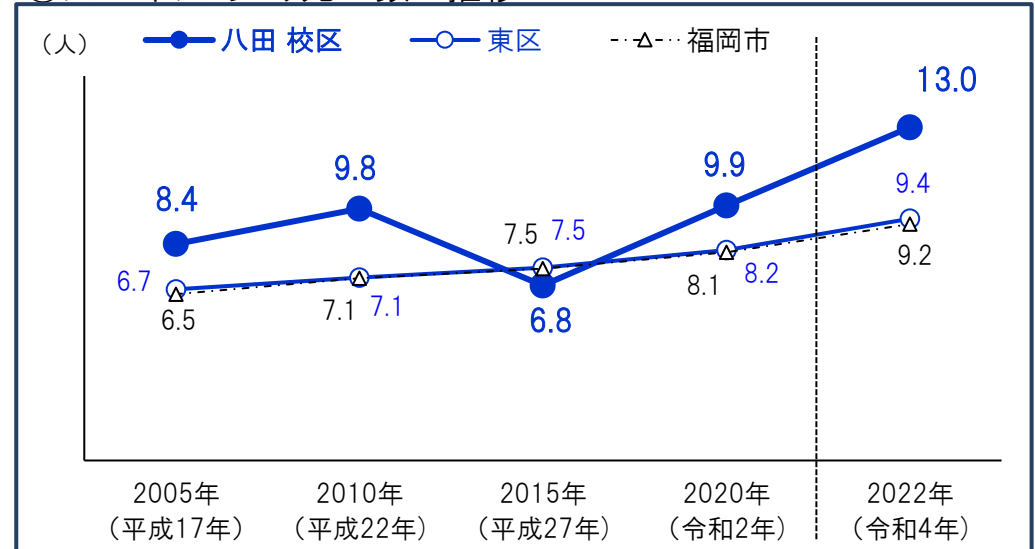
③死因別割合(令和3年)



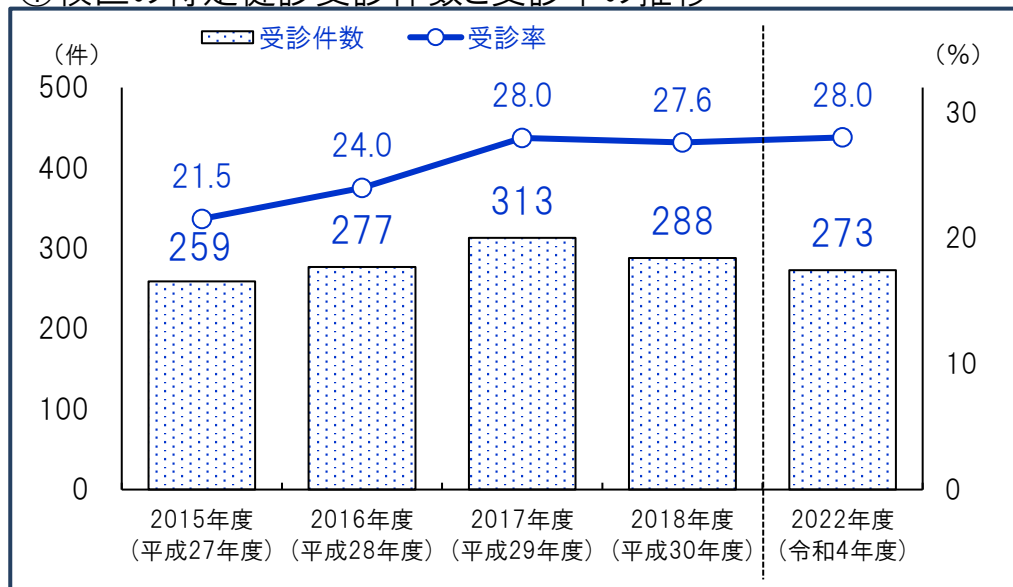
②福岡市・東区死亡数推移



④人口千人あたり死亡数の推移



①校区の特定健診受診件数と受診率の推移



受診件数は実績ベース

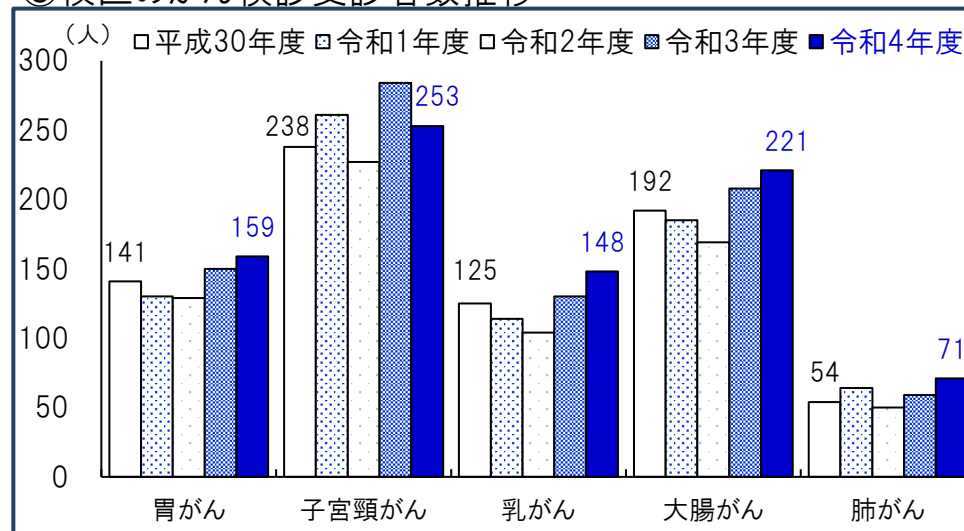
(人・件・%)

②特定健診受診状況

		2015年度 (平成27年度)	2016年度 (平成28年度)	2017年度 (平成29年度)	2018年度 (平成30年度)	2022年度 (令和4年度)
八田校区	対象者数	1,202	1,153	1,118	1,042	974
	受診件数	259	277	313	288	273
	受診率	21.5	24.0	28.0	27.6	28.0
東区	対象者数	43,594	42,916	41,709	40,093	39,715
	受診件数	8,967	9,634	10,530	11,013	10,823
	受診率	20.6	22.4	25.2	27.5	27.3
福岡市	対象者数	229,392	226,046	220,181	211,508	208,704
	受診件数	47,700	49,830	54,276	56,553	55,804
	受診率	20.8	22.0	24.7	26.7	26.7

\*特定健診…メタボリックシンドロームに着目した生活習慣病予防のための健康診査で、その該当者及び予備群を減少させることを目的としています。対象…福岡市国民健康保険に加入している40歳～74歳の方。

③校区のがん検診受診者数推移



④がん検診受診者数

(人)

		2018年度 (平成30年度)	2019年度 (令和1年度)	2020年度 (令和2年度)	2021年度 (令和3年度)	2022年度 (令和4年度)
胃がん	八田校区	141	130	129	150	159
	東区	6,795	5,854	5,643	6,193	6,609
	福岡市	28,529	24,713	23,318	25,076	27,254
子宮頸がん	八田校区	238	261	227	284	253
	東区	10,452	10,666	10,699	12,029	11,217
	福岡市	48,048	49,504	47,894	55,642	51,752
乳がん	八田校区	125	114	104	130	148
	東区	4,537	4,562	3,949	4,988	5,025
	福岡市	18,980	19,396	16,358	21,291	21,219
大腸がん	八田校区	192	185	169	208	221
	東区	7,746	7,700	6,870	8,135	8,707
	福岡市	34,094	34,120	30,609	36,379	38,137
肺がん	八田校区	54	64	50	59	71
	東区	3,104	2,887	2,298	2,926	3,504
	福岡市	15,057	14,759	10,850	14,322	16,417

資料：福岡市保健福祉局

①校区の医療機関

No.	機関名	区分	診療科	所在地
1	たたらリハビリテーション病院	病院	内科 歯科 矯正歯科 リハビリテーション科 小児歯科 歯科口腔外科 内科 (緩和ケア) 脳神経内科	八田1-4-66
2	医療法人土器医院	一般診療所	内科 アレルギー科 肝臓内科	八田2-21-3
3	特別養護老人ホーム いきいき八田診療所	一般診療所	内科 精神科	八田1-4-15
4	添島内科医院	一般診療所	内科 消化器科 循環器科	八田1-14-13

②校区の福祉施設等

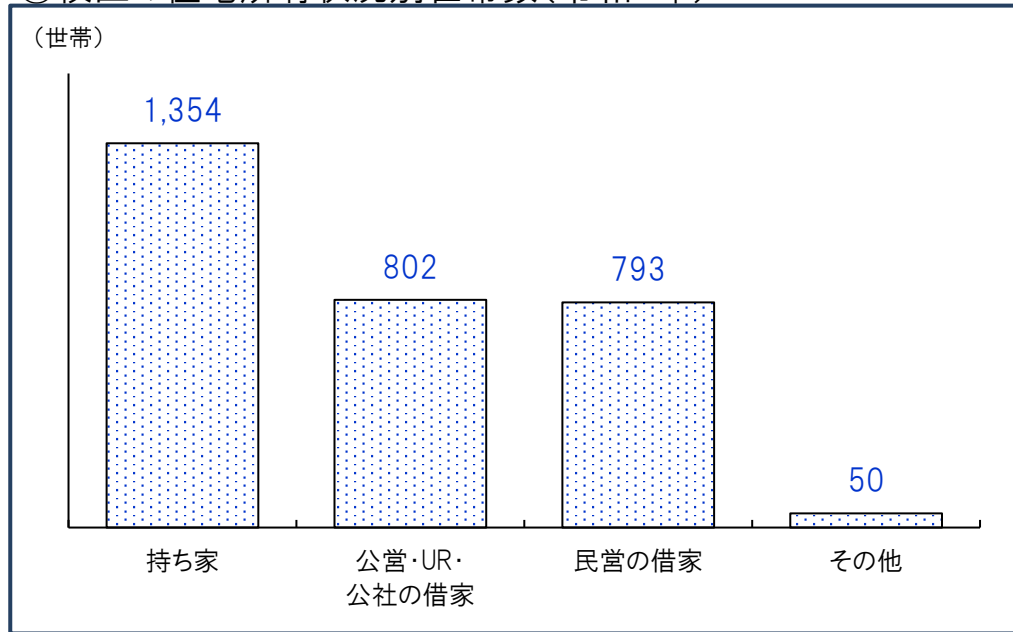
No.	施設名	種別	所在地
1	ニチイケアセンター土井	認知症グループホーム	若宮1-27-24
2	特別養護老人ホームいきいき八田	特別養護老人ホーム	八田1-4-15
3	ケアステーションまごころ	障がい福祉サービス事業所	八田1-11-19-105
4	ぴあすまいる東センター	障がい福祉サービス事業所	若宮1-27-14
5	あいらっこハウス	障がい福祉サービス事業所	八田4-9-24
6	街の相談室ほろん	障がい福祉サービス事業所	八田1-11-19 ビッグベンハイツ103

③いきいきセンターふくおか(福岡市地域包括支援センター)

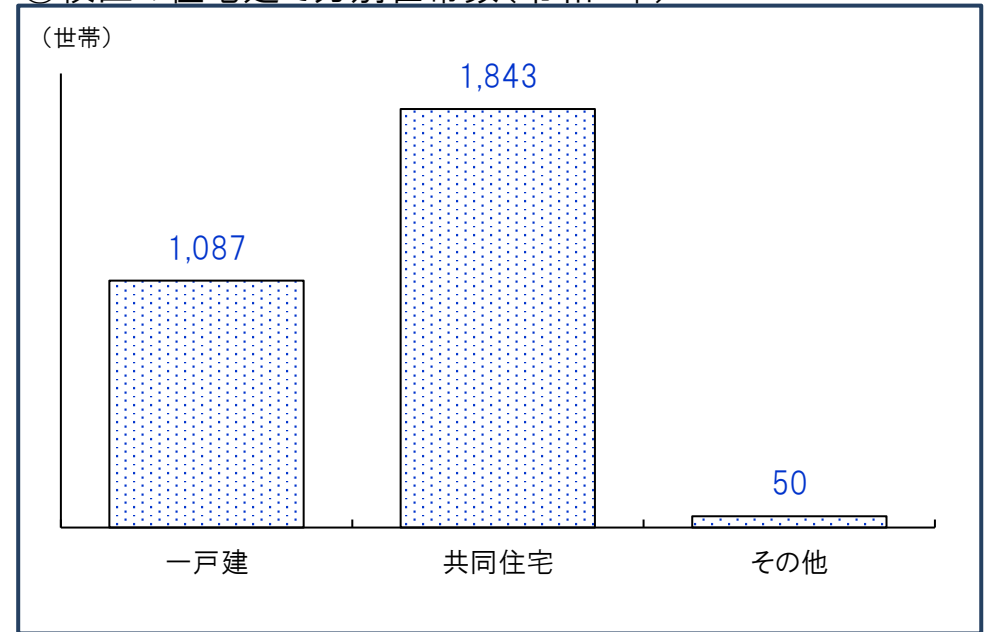
施設名	所在地(右図参照)	電話番号
いきいきセンターふくおか 東第6	八田1-4-48	515-1021



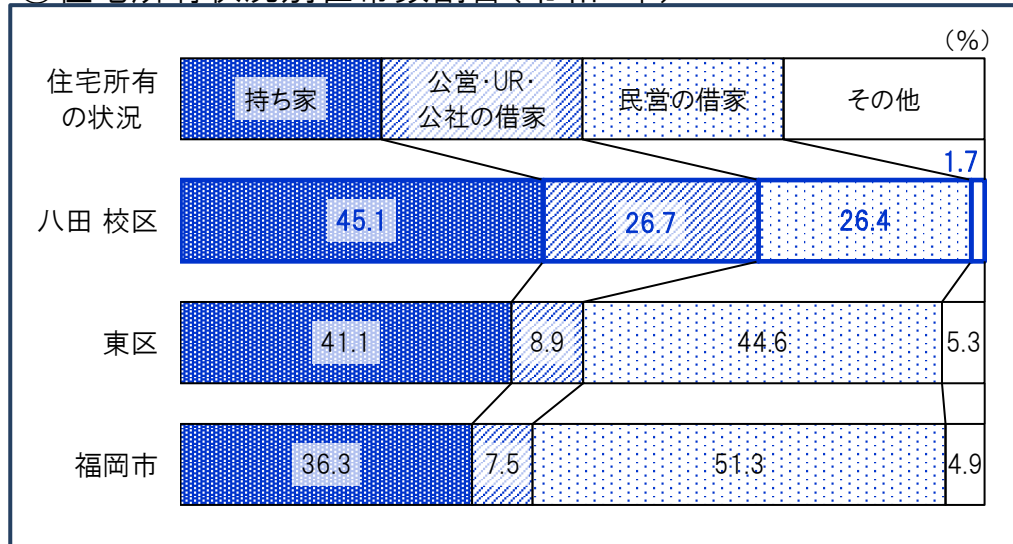
①校区の住宅所有状況別世帯数(令和2年)



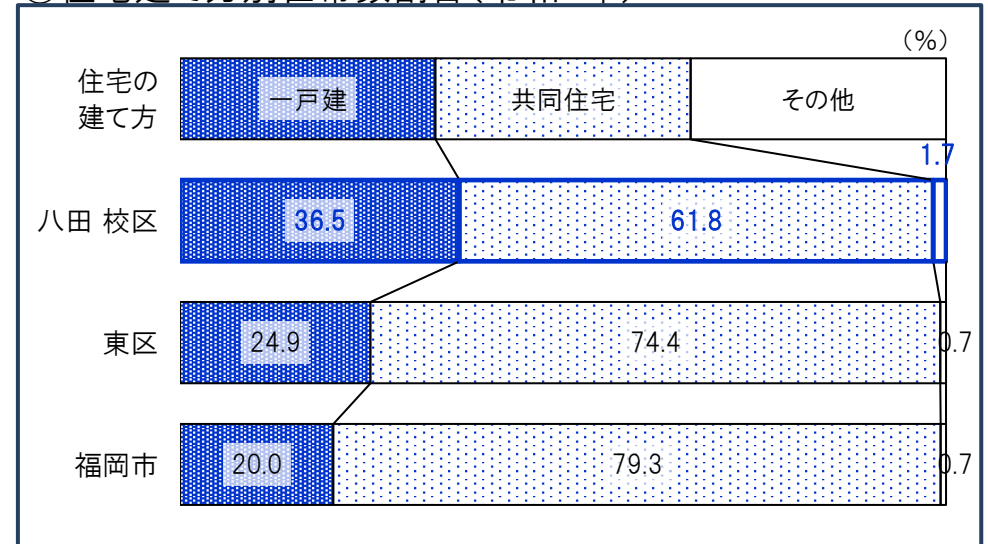
③校区の住宅建て方別世帯数(令和2年)



②住宅所有状況別世帯数割合(令和2年)



④住宅建て方別世帯数割合(令和2年)



①校区の産業大分類別従業者数・事業所数(令和3年)

産業分類	事業所数	従業者数(人)
農 林 漁 業	0	0
鉱業, 採石業砂利採取業	0	0
建 設 業	17	96
製 造 業	0	0
電 気 ・ ガ ス 熱 供 給 ・ 水 道 業	0	0
情 報 通 信 業	0	0
運 輸 便 業 卸 売 業 業 業	1	3
小 金 保 融 険 業 業 業	34	441
不 動 産 業 業 物 品 賃 貸 業 業	7	20
学 術 研 究 , 専 門 業 技 術 サ ー ビ ス 業	3	7
宿 泊 業 , 飲 食 業 サ ー ビ ス 業	15	142
生 活 関 連 サ ー ビ ス 業 娯 楽 業	23	57
教 育 , 学 習 業 支 援 業	5	65
医 療 , 福 祉	25	571
複 合 サ ー ビ ス	3	24
サ ー ビ ス 業 ( 他 )	6	42
公 務	0	0

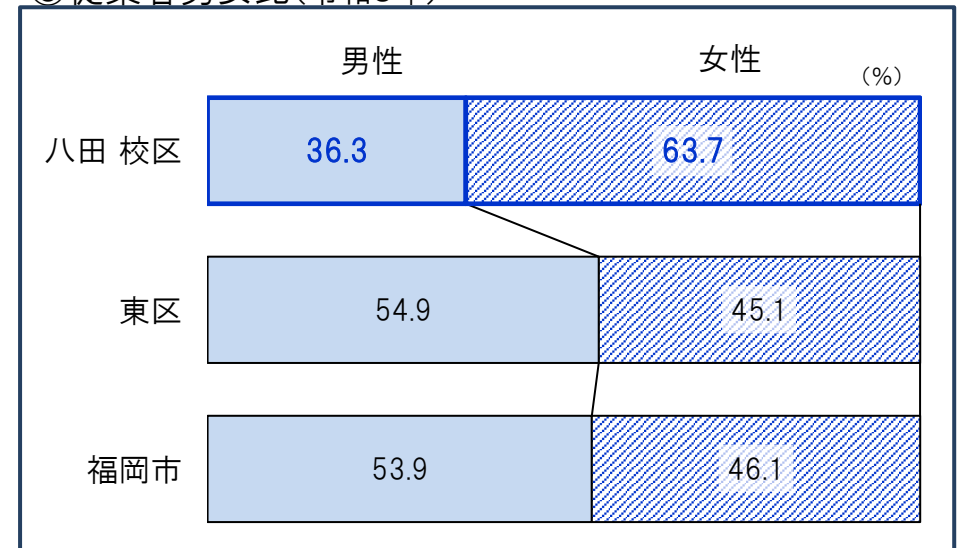
\*「従業者」とは、校区在住・非在住に関わらず校区内の事業所で従業している人です。

②事業所・男女別従業者数(令和3年) (人)

	事業所 総数	従業者 総数	性別	
			男性	女性
八田 校区	139	1,468	530	932
東区	9,490	129,861	70,897	58,237
福岡市	75,779	967,803	518,394	442,569

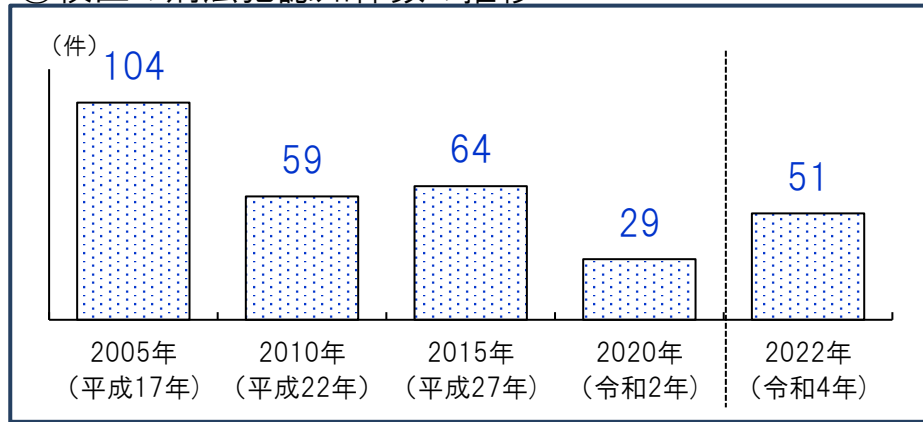
\*従業者総数は性別不詳含む

③従業者男女比(令和3年)

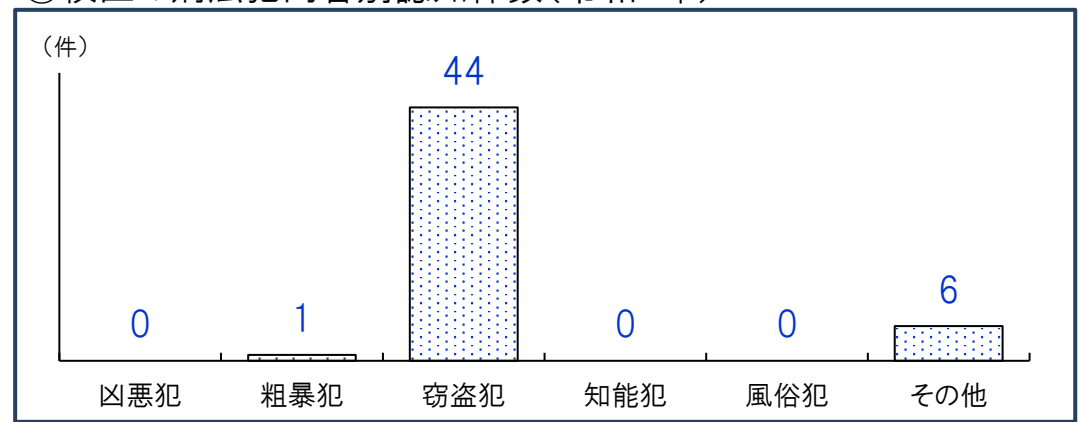


\*不詳除く割合

①校区の刑法犯認知件数の推移



③校区の刑法犯内容別認知件数(令和4年)



②人口千人あたり刑法犯認知件数(計・推移) (件)

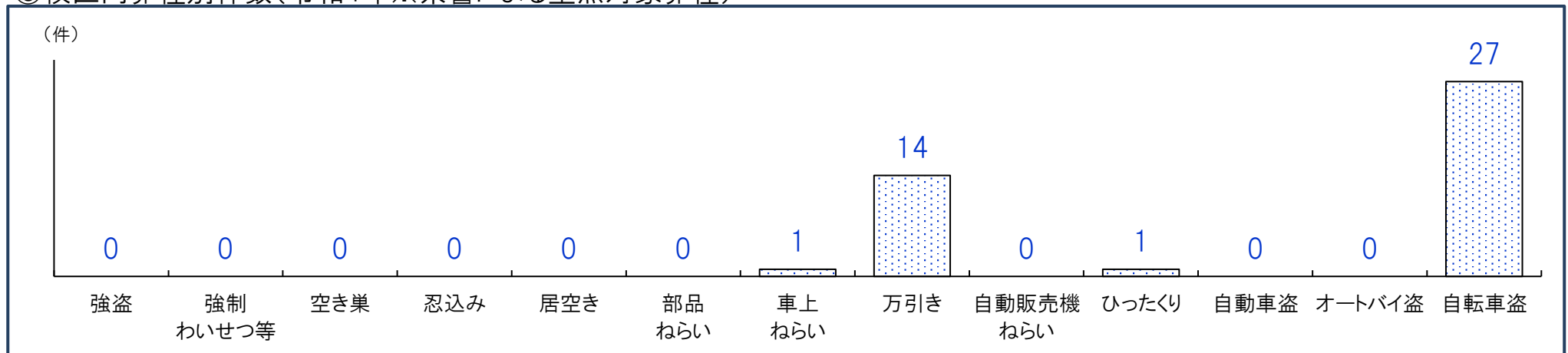
	2005年 (平成17年)	2010年 (平成22年)	2015年 (平成27年)	2020年 (令和2年)	2022年 (令和4年)
八田 校区	14.6	8.3	8.7	4.1	7.3
東区	23.1	17.5	11.8	6.1	7.0
福岡市	27.6	19.6	13.4	6.9	7.3

④人口千人あたり刑法犯認知件数(内容別・令和4年) (件)

	凶悪犯	粗暴犯	窃盗犯	知能犯	風俗犯	その他
八田 校区	0.00	0.14	6.28	0.00	0.00	0.86
東区	0.02	0.44	5.07	0.28	0.05	1.12
福岡市	0.04	0.68	5.25	0.27	0.09	0.93

\*凶悪犯…殺人・強盗・放火・強姦、粗暴犯…暴行・脅迫・恐喝等、窃盗犯…空き巣・自転車盗・車上ねらい等、知能犯…詐欺・横領・通貨偽造等、風俗犯…賭博・強制わいせつ・公然わいせつ等、その他…占有離脱物横領・器物損壊等

⑤校区内罪種別件数(令和4年※県警による重点対象罪種)



重点対象罪種…県下で特に発生件数が多く、市民の体感治安に大きく影響する街頭犯罪を中心とした罪種



## 八田校区まちづくり協議会

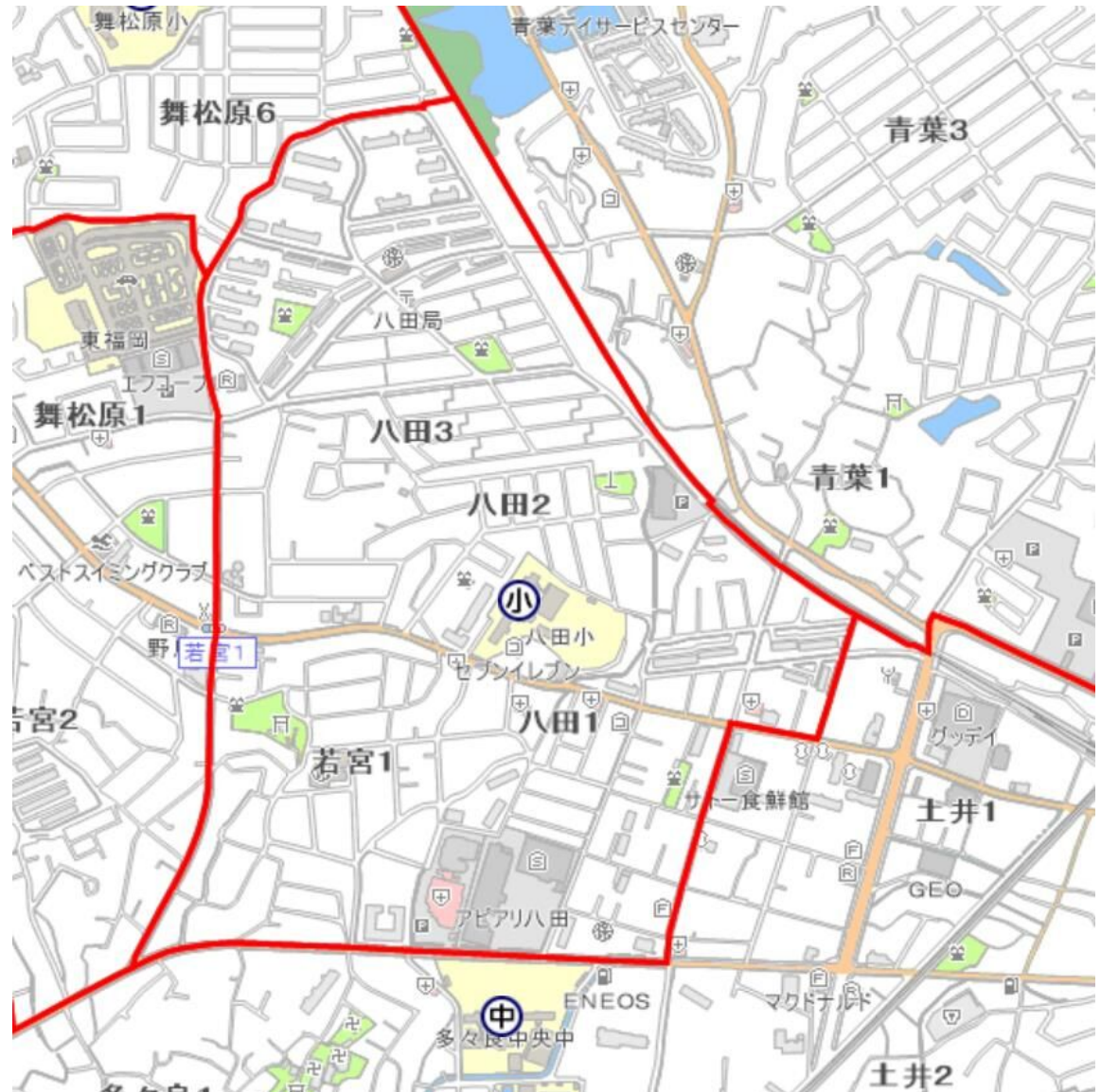
事務局・八田公民館内

八田2-16-20

電話:092-681-5371

### 構成団体

1	若宮1丁目1区自治会
2	若宮1丁目2区自治会
3	八田台自治会
4	八田1丁目自治会
5	八田桜ヶ丘自治会
6	八田緑ヶ丘自治会
7	JGM町内会
8	八田団地第2街区自治会
9	八田第2住宅10棟自治会
10	交通安全推進委員会
11	自主防災・防犯組織
12	青少年育成連合会
13	多々良中央中学校校区青少年育成連絡協議会
14	八田小学校PTA
15	多々良中央中学校PTA
16	ごみ減量・リサイクル推進会議
17	衛生連合会
18	献血推進協力会
19	体育協会
20	男女共同参画推進会
21	人権尊重推進協議会
22	社会福祉協議会
23	民生委員・児童委員協議会
24	保護司会



①自治協議会の主要行事

時期	行事	時期	行事
10月	八田ランタン祭り	1月	校区新年交歓会
10月	八田公民館文化祭		

③校区の交流サロン

名称	活動日時・場所	活動内容・特色等
ふれあいサロン青空	第1・3火曜 13:30～15:30 八田公民館	健康体操、ゲーム、手工芸、茶話会
ふれあいサロン桜	第3月曜 10:00～12:00 桜ヶ丘集会所	軽体操、工芸、講話、茶話会

②自治協議会の事業内容

事業項目	事業内容
安全・安心	<ul style="list-style-type: none"> <li>交通安全運動(通年)</li> <li>防災訓練</li> <li>防災講習会</li> <li>防犯パトロール</li> </ul>
子ども	<ul style="list-style-type: none"> <li>夜間パトロール</li> <li>ランタン祭り</li> <li>クリーン作戦</li> <li>もちつき大会</li> </ul>
環境	<ul style="list-style-type: none"> <li>地域清掃</li> <li>ラブアース&amp;クリーン作戦</li> <li>環境問題学習会</li> </ul>
健康	<ul style="list-style-type: none"> <li>母子巡回</li> <li>健康講座</li> <li>集団献血</li> </ul>
スポーツ	<ul style="list-style-type: none"> <li>第4・5ブロック親善スポーツ大会</li> <li>壮年ソフトボール大会、ファミリーバドミントン大会、グラウンドゴルフ大会</li> <li>3種競技大会</li> <li>ミニミニ運動会</li> </ul>
男女共同参画	<ul style="list-style-type: none"> <li>人権学習</li> <li>リサイクルバザー</li> <li>広報誌発行</li> <li>人権講演会</li> </ul>
その他の 公益的事業	<ul style="list-style-type: none"> <li>登下校見守り</li> <li>ふれあいサロン「青空」「桜」開催</li> <li>絆コンサート</li> </ul>

④校区の子育て交流サロン・育児サークル等

名称	活動日時	場所
子育て交流サロン チューリップくらぶ(東区全体)	第2・4木曜 10:30～12:30	東障がい者フレンドホーム
子育て交流サロン あい・あい広場	第2・4木曜 10:30～12:00	八田公民館

## 公民館

八田 公民館	所在地：八田2-16-20	電話：092-681-5371	FAX:092-681-5374
	公民館情報： <a href="https://gakushu.city.fukuoka.lg.jp/center/detail/51312b8c-6608-4cae-bb64-8282b26ef2c1">https://gakushu.city.fukuoka.lg.jp/center/detail/51312b8c-6608-4cae-bb64-8282b26ef2c1</a> ブログ： <a href="http://hattako.blogspot.jp/">http://hattako.blogspot.jp/</a>		

## ①校区の公共施設・学校等

No.	名称	所在地
1	多々良中央中学校	多々良1-51-1
2	まどか保育園(保育所)	若宮1-12-7
3	あかつき保育園(保育所)	若宮1-13-16
4	あかつき小規模保育園(小規模保育事業所)	若宮1-3-13
5	さわらび保育園(保育所)	八田4-6-5
6	多々良簡易郵便局	八田1-5-18
7	福岡八田郵便局	八田4-6-2
8	いきいきセンター-ふくおか東第6(地域包括支援センター)	八田 1-4-48

## ②校区の公園

No.	名称	種別・面積	所在地
1	八田公園	街区・2,023㎡	八田3-136-78
2	親王公園	街区・2,855㎡	若宮1-274
3	土井公園	街区・1,044㎡	八田1-622-7
4	八田1号公園	幼児・223㎡	八田2-66-45
5	八田2号公園	幼児・219㎡	八田2-66-58
6	八田公園	都市緑地・7,647㎡	八田3-80-1 外

校区内避難所等

校区内避難所等				浸水	土砂	高潮	津波	地震
30	八田小学校	八田2丁目15-1	671-4080 収容地区	○	○	○	○	○
22	八田公民館	八田2-16-20	681-5371 一時	②	○	②	○	○

凡例(災害種別毎の指定緊急避難場所・指定避難所の指定)

- : 使用可
- ②: 2階以上使用可(学校は、校舎2階以上)
- ③: 3階以上使用可(学校は、校舎3階以上)
- ×: 使用不可

凡例	
	区境
	校区境
	公園
	広域避難場所
	アンダーパス
	区役所
	消防署(出張所)
	警察署・交番
	学校
	病院
	サイレン
	避難場所
	一時避難所
	収容避難所

