

## 2・2・26号 浜男東公園の変更について（参考資料）

### 【変更理由】

本公園は昭和50年に都市計画決定された街区公園であり、整備後約40年が経過し、老朽化が進んでいることに加え、南北に長い形状をしており、有効活用ができないなどの課題を有している。

このたび、一般国道3号博多バイパス事業に合わせて、公園再整備を行うものとし、再整備にあたっては、隣接地に公園用地を確保し、形状の改善による公園機能の向上を図るものである。

また、本公園は「香椎芹田公園」の名称で都市公園として供用されており、都市計画公園の名称についても、都市公園と同様の名称とするものである。

### ○関連事業（一般国道3号博多バイパス事業）

博多バイパス事業は、博多区二又瀬から東区下原に至る7.7kmのバイパス整備を目的として国が事業を進めており、現在までに4.4kmが供用されている（位置図）。

### 【都市計画案の概要】

#### ○種別及び名称

街区公園  
2・2・26号 香椎芹田公園  
（浜男東公園から名称変更）

#### ○面積

約0.14ha(約0.01ha増)

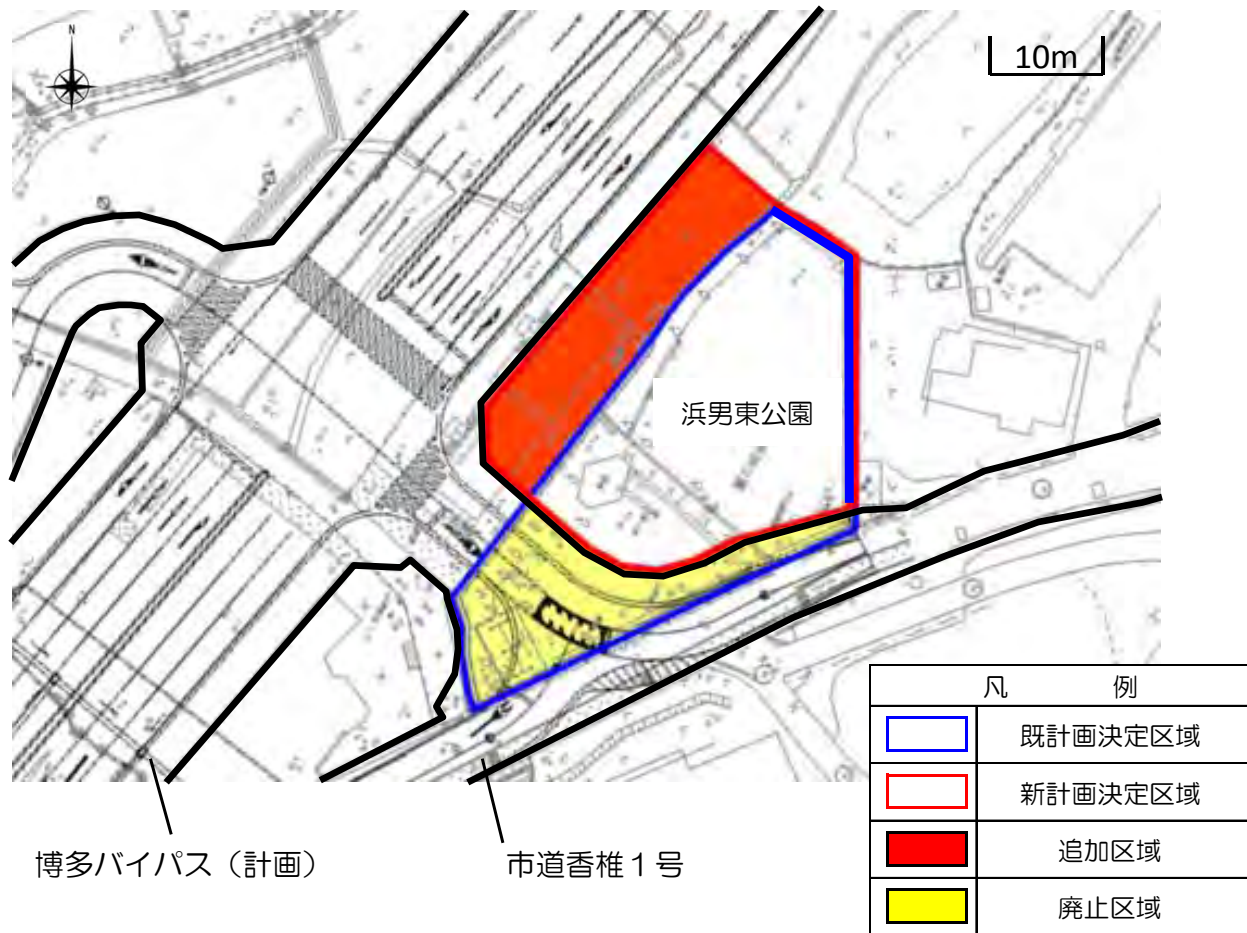
#### ○位置

福岡市東区香椎二丁目

#### ○区域

平面図のとおり

### 【平面図】



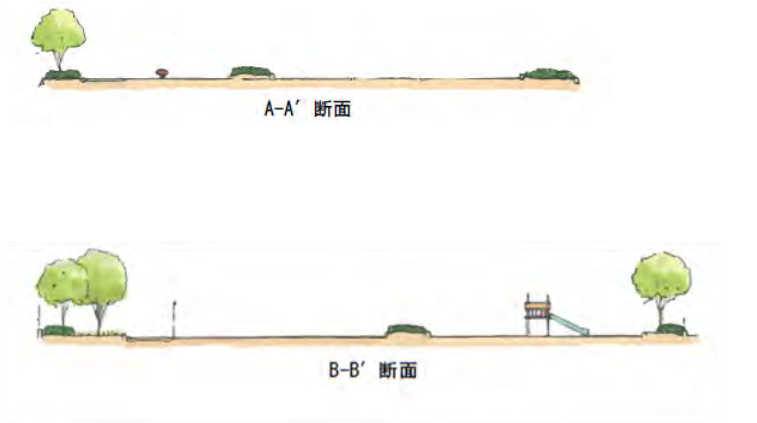
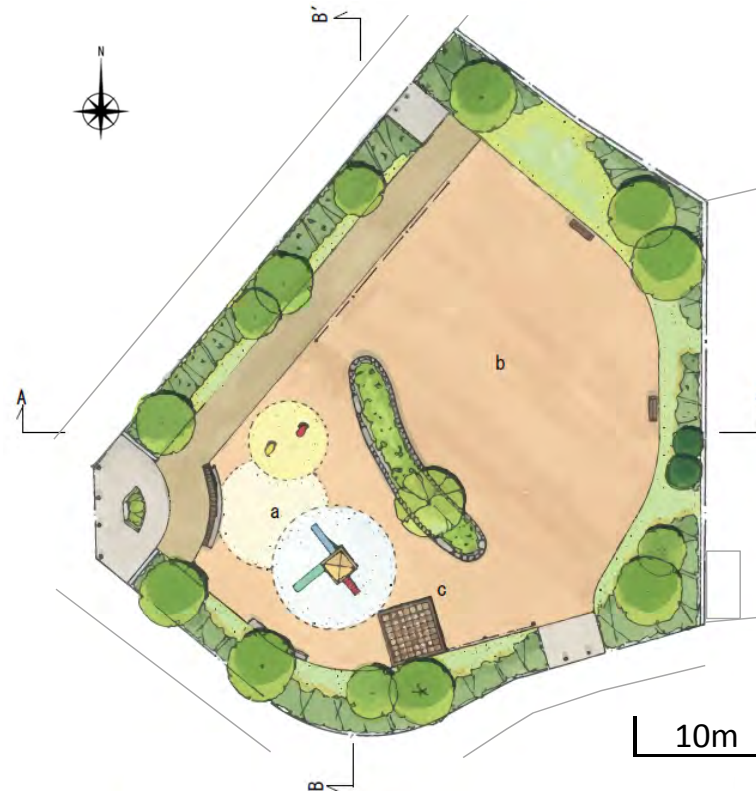
### 【位置図】



### 【全景写真】



### 【計画平面図（参考図）】



凡 例	
a	遊具広場
b	多目的広場
c	パーゴラ

### 【今後のスケジュール（予定）】

