

福岡都市計画地区計画の変更(福岡市決定)

都市計画東光一、二丁目地区地区計画を次のように変更する。

名称	東光一、二丁目地区地区計画
位置	福岡市博多区東光一丁目及び東光二丁目の各一部
面積	約 5.0 ha
区域の整備・開発及び保全の方針	地区計画の目標 当地区は、九州の陸の玄関口であるJR博多駅に近接し、「国道3号線」(幅員27m)にも面した交通の要衝である。 都心部の幹線道路沿線としての立地特性を持つ当地区には、既に工業系土地利用から商業・業務系土地利用への移行が相当進行しており、今後も商業・業務を主体とした機能の集積が更に見込まれる。 このため、土地の合理的かつ健全な高度利用を促進し、適正な商業・業務機能の充実を図ると共に、周辺の工業機能との調和のとれた良好な市街地環境の形成を図ることを目標とする。
	土地利用の方針 幹線道路に面した立地特性を生かすとともに、周辺の環境に配慮した健全な商業・業務施設等の集積を図る。
	建築物等の整備の方針 土地の合理的かつ健全な高度利用を図るため、建築物等の用途の制限を定めるとともに、建築物の延べ面積の敷地面積に対する割合の最高限度を定め、狭小敷地の共同化を促進する。

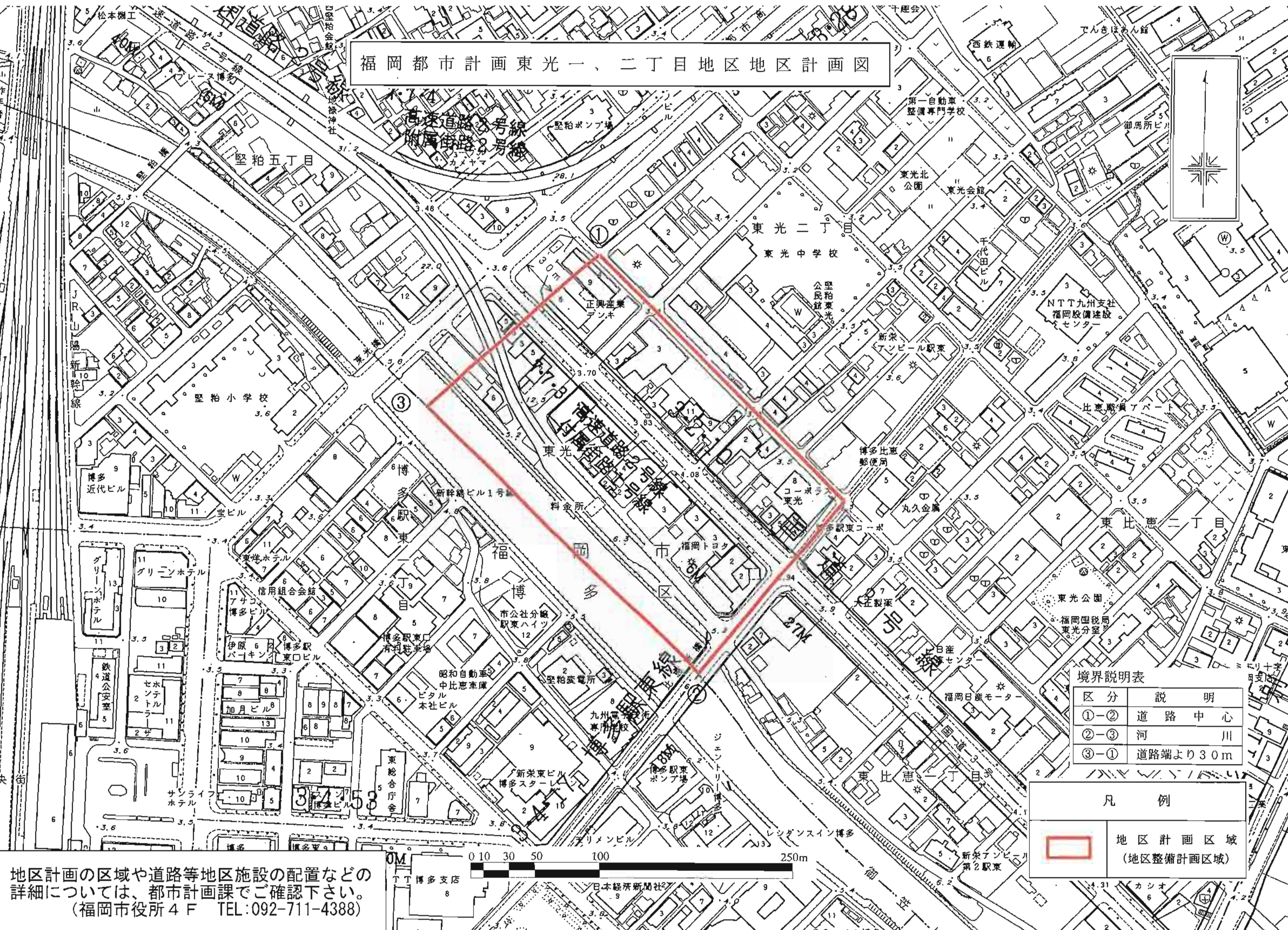
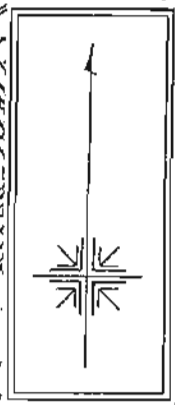
地区整備計画	建築物等に 関する 事項	建築物等の 用途の制限	建築してはならない建築物は次に掲げるものとする。 1) 風俗営業等の規制及び業務の適正化等に関する法律第2条第1項及び第6項に掲げる用途に供する建築物
		建築物の 延べ面積の 敷地面積に 対する割合 の最高限度	敷地面積が200㎡未満の建築物にあっては、10分の20とする。

「地区計画及び地区整備計画の区域は計画図表示のとおり」

理由

風俗営業等の規制及び業務の適正化等に関する法律の一部を改正する法律(平成10年法律第55号)の施行に伴う所要の改正を行い、本案のとおり変更するものである。

福岡都市計画東光一、二丁目地区地区計画図

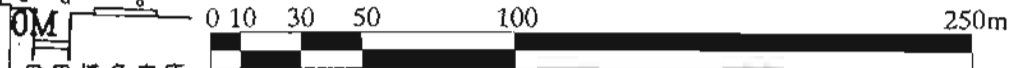


境界説明表

区分	説明
①-②	道路中心
②-③	河川
③-①	道路端より30m

凡例

	地区計画区域 (地区整備計画区域)
--	----------------------



地区計画の区域や道路等地区施設の配置などの詳細については、都市計画課でご確認下さい。
(福岡市役所 4 F TEL:092-711-4388)

日本経済新聞社