Ⅲ　下水道の現況と推移

1　普及の現況と推移

令和４年度末現在、行政区域 34,347ha*、市街化区域 16,372ha、下水道事業計画区域 17,395ha、総人口 1,633,503 人に対し下水道整備区域 17,199ha、普及人口は 1,628,980 人。下水道事業計画区域面積に対する普及率 98.9%、人口普及率 99.7%である。

*行政区域面積は令和５年１月１日現在（国土地理院の「全国都道府県市区町村別面積調」による）

図Ⅲ－１　人口普及率（行政区別）
（令和４年度末）

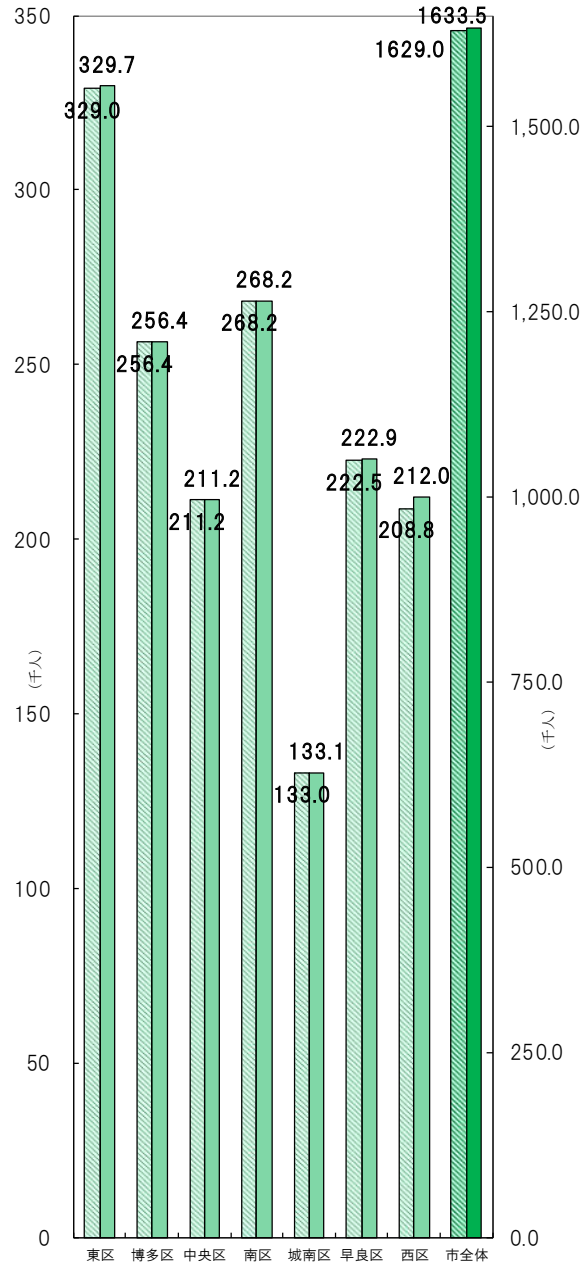

人口普及率（処理区域内人口／行政人口）　単位：%

東区	博多区	中央区	南区	城南区	早良区	西区	市全体
99.8	99.9	100.0	99.9	99.9	99.8	98.5	99.7

図Ⅲ－２　面積普及率（行政区別）
（令和４年度末）

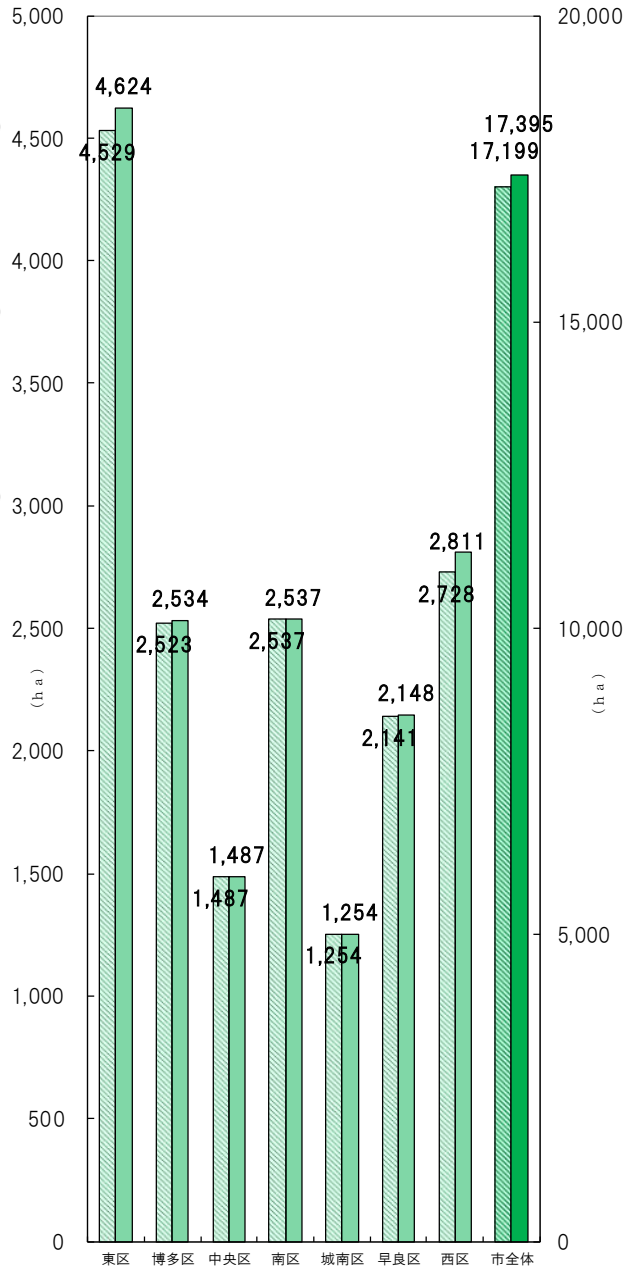

面積普及率（整備面積／下水道事業計画区域面積 単位：%

東区	博多区	中央区	南区	城南区	早良区	西区	市全体
97.9	99.6	100.0	100.0	100.0	99.7	97.0	98.9

表Ⅲ－１　行政区別下水道整備状況と普及率

行政区		東区	博多区	中央区	南区	城南区	早良区	西区	合計
行政区域面積		6,946	3,162	1,539	3,098	1,599	9,587	8,415	34,347
市街地DID面積		3,887	2,582	1,540	2,524	1,237	1,898	1,768	15,435
下水道都市計画決定面積		4,629	2,534	1,487	2,537	1,254	2,148	2,812	17,401
下水道事業計画区域		4,624	2,534	1,487	2,537	1,254	2,148	2,811	17,395
処理区域面積	20年度末	4,137	2,520	1,487	2,537	1,254	2,138	2,526	16,599
	21年度末	4,137	2,522	1,487	2,537	1,254	2,139	2,526	16,602
	22年度末	4,149	2,522	1,487	2,537	1,254	2,140	2,538	16,627
	23年度末	4,346	2,523	1,487	2,537	1,254	2,140	2,551	16,838
	24年度末	4,346	2,523	1,487	2,537	1,254	2,140	2,589	16,876
	25年度末	4,346	2,523	1,487	2,537	1,254	2,141	2,718	17,006
	26年度末	4,346	2,523	1,487	2,537	1,254	2,141	2,719	17,007
	27年度末	4,374	2,523	1,487	2,537	1,254	2,141	2,719	17,035
	28年度末	4,375	2,523	1,487	2,537	1,254	2,141	2,719	17,036
	29年度末	4,377	2,523	1,487	2,537	1,254	2,141	2,719	17,038
	30年度末	4,387	2,523	1,487	2,537	1,254	2,141	2,719	17,048
	元年度末	4,403	2,523	1,487	2,537	1,254	2,141	2,719	17,064
	２年度末	4,503	2,523	1,487	2,537	1,254	2,141	2,719	17,164
	３年度末	4,529	2,523	1,487	2,537	1,254	2,141	2,724	17,195
	４年度末	**4,529**	**2,523**	**1,487**	**2,537**	**1,254**	**2,141**	**2,728**	**17,199**
20年度末	行政人口	286,253	207,271	175,262	245,777	128,315	210,890	188,225	1,441,993
	処理人口	285,086	207,169	175,262	245,603	128,159	209,937	183,284	1,434,500
	人口普及率	99.6	99.9	100.0	99.9	99.9	99.5	97.4	99.5
21年度末	行政人口	290,134	210,956	176,953	246,736	128,433	210,879	191,492	1,455,583
	処理人口	288,961	210,890	176,953	246,536	128,321	210,000	186,639	1,448,300
	人口普及率	99.6	99.9	100.0	99.9	99.9	99.6	97.5	99.5
22年度末	行政人口	293,436	214,012	179,636	247,553	128,771	212,110	194,057	1,469,575
	処理人口	292,254	213,940	179,636	247,472	128,642	211,278	189,378	1,462,600
	人口普及率	99.6	99.9	100.0	99.9	99.9	99.6	97.6	99.5
23年度末	行政人口	296,465	216,779	183,314	249,183	129,207	213,335	196,531	1,484,814
	処理人口	295,337	216,712	183,314	249,074	129,087	212,540	191,936	1,478,000
	人口普及率	99.6	99.9	100.0	99.9	99.9	99.6	97.7	99.5
24年度末	行政人口	298,258	219,291	185,727	251,879	129,153	213,934	199,681	1,497,923
	処理人口	297,172	219,224	185,727	251,817	129,033	213,166	195,161	1,491,300
	人口普及率	99.6	99.9	100.0	99.9	99.9	99.6	97.7	99.6
25年度末	行政人口	301,569	222,791	189,337	253,323	129,640	215,266	202,757	1,514,683
	処理人口	300,688	222,734	189,337	253,234	129,532	214,670	198,805	1,509,000
	人口普及率	99.7	99.9	100.0	99.9	99.9	99.7	98.1	99.6
26年度末	行政人口	304,309	226,187	191,217	254,633	130,445	216,800	205,236	1,528,827
	処理人口	303,443	226,130	191,217	254,618	130,336	216,205	201,351	1,523,300
	人口普及率	99.7	99.9	100.0	99.9	99.9	99.7	98.1	99.6
27年度末	行政人口	307,931	231,121	193,594	256,794	130,564	217,920	207,145	1,545,069
	処理人口	307,086	231,063	193,594	256,787	130,456	217,363	203,331	1,539,680
	人口普及率	99.7	99.9	100.0	99.9	99.9	99.7	98.2	99.6
28年度末	行政人口	311,829	236,407	195,822	258,634	131,081	217,860	208,964	1,560,597
	処理人口	310,990	236,364	195,822	258,627	130,973	217,320	205,274	1,555,370
	人口普及率	99.7	99.9	100.0	99.9	99.9	99.8	98.2	99.6
29年度末	行政人口	314,550	240,867	198,273	260,647	131,367	218,484	210,790	1,574,978
	処理人口	313,742	240,824	198,273	260,598	131,270	217,955	207,198	1,569,860
	人口普及率	99.7	99.9	100.0	99.9	99.9	99.8	98.3	99.6
30年度末	行政人口	316,986	245,485	201,121	262,894	131,955	219,340	211,747	1,589,528
	処理人口	316,188	245,442	201,121	262,887	131,858	218,859	208,205	1,584,560
	人口普及率	99.7	99.9	100.0	99.9	99.9	99.8	98.3	99.7
元年度末	行政人口	320,855	250,333	204,081	265,390	132,620	220,304	212,154	1,605,737
	処理人口	320,065	250,290	204,081	265,383	132,523	219,780	208,718	1,600,840
	人口普及率	99.8	99.9	100.0	99.9	99.9	99.8	98.4	99.7
２年度末	行政人口	324,169	252,543	206,382	266,148	132,989	221,589	211,562	1,615,382
	処理人口	323,412	252,503	206,382	266,142	132,892	221,097	208,272	1,610,700
	人口普及率	99.8	99.9	100.0	99.9	99.9	99.8	98.4	99.7
３年度末	行政人口	326,237	252,472	208,440	266,678	132,820	221,783	211,463	1,619,893
	処理人口	325,492	252,432	208,440	266,671	132,723	221,298	208,224	1,615,280
	人口普及率	99.8	99.9	100.0	99.9	99.9	99.8	98.5	99.7
4年度末	**行政人口**	**329,706**	**256,435**	**211,164**	**268,176**	**133,081**	**222,940**	**212,000**	**1,633,502**
	処理人口	**328,984**	**256,395**	**211,164**	**268,169**	**132,984**	**222,461**	**208,823**	**1,628,980**
	人口普及率	**99.8**	**99.9**	**100.0**	**99.9**	**99.9**	**99.8**	**98.5**	**99.7**

※平成28年度計画値については、第9次福岡市基本計画（H24.12策定）で見直された人口予測値を基に算定したもの。
※平成17年度～平成22年度の行政人口、処理人口については、平成22年度の国勢調査結果による遡及値。
※平成22年度～平成27年度の行政人口、処理人口については、平成27年度の国勢調査結果による遡及値。
※平成27年度～令和 2年度の行政人口、処理人口については、令和 2年度の国勢調査結果による遡及値。
※市街地DID面積は平成27年度の国勢調査結果による。

表Ⅲ－２　下水道事業の推移

年度	行政区域 面　　積 ha	処理区域 面　　積 ha	行政区域 人　　口 人	処理区域 人　　口 人	人　口 普及率 %	水洗化 人　口 人	水 洗 化 率 %	処理水量 千m3
51	33,523	3,301	1,019,957	352,300	34.5	336,450	95.5	―
52	33,549	3,523	1,037,239	374,700	36.1	347,300	92.7	―
53	33,553	3,809	1,052,679	392,800	37.3	359,000	91.4	―
54	33,558	4,117	1,069,655	428,500	40.1	378,200	88.3	―
55	33,561	4,707	1,085,197	461,800	42.6	410,100	88.8	106,322
56	33,561	5,376	1,099,756	510,100	46.4	443,841	87.0	101,395
57	33,563	6,050	1,115,289	565,900	50.7	484,860	85.7	101,922
58	33,564	6,838	1,130,131	620,900	54.9	534,311	86.1	109,863
59	33,591	7,682	1,143,287	680,600	59.5	592,226	87.0	105,661
60	33,682	8,677	1,157,917	760,100	65.6	641,465	84.4	119,749
61	33,712	9,689	1,174,716	827,300	70.4	716,865	86.7	117,569
62	33,712	10,611	1,191,499	892,800	74.9	778,902	87.2	124,273
63	33,818	11,346	1,205,254	952,100	79.0	836,999	87.9	129,044
元	33,639	12,313	1,220,774	1,021,100	83.6	897,354	87.9	133,126
2	33,639	13,289	1,232,527	1,075,500	87.3	954,036	88.7	130,336
3	33,640	13,800	1,246,346	1,125,000	90.3	998,966	88.8	145,992
4	33,650	14,400	1,257,337	1,171,600	93.2	1,048,811	89.5	139,735
5	33,650	14,711	1,265,239	1,198,300	94.7	1,095,363	91.4	160,363
6	33,681	15,014	1,271,336	1,224,000	96.3	1,132,323	92.5	131,967
7	33,682	15,257	1,280,545	1,245,400	97.3	1,155,248	92.8	149,151
8	33,759	15,481	1,294,421	1,260,700	97.9	1,182,754	93.8	152,930
9	33,759	15,628	1,308,134	1,285,300	98.3	1,206,264	93.9	169,728
10	33,827	15,716	1,319,214	1,298,800	98.5	1,240,343	95.5	165,968
11	33,829	15,786	1,329,099	1,310,200	98.6	1,277,157	97.5	168,823
12	33,938	15,894	1,340,306	1,324,300	98.8	1,296,615	97.9	167,992
13	34,000	16,107	1,353,866	1,338,960	98.9	1,315,213	98.2	177,348
14	34,003	16,239	1,367,233	1,354,400	99.1	1,331,668	98.3	170,753
15	34,060	16,286	1,380,205	1,368,620	99.2	1,348,095	98.5	175,528
16	34,060	16,522	1,389,996	1,379,760	99.3	1,360,479	98.6	181,296
17	34,060	16,542	1,402,039	1,393,400	99.4	1,375,832	98.7	167,784
18	34,060	16,590	1,415,253	1,407,200	99.4	1,391,539	98.8	188,407
19	34,096	16,596	1,430,758	1,423,100	99.5	1,408,213	98.9	172,254
20	34,111	16,599	1,441,993	1,434,500	99.5	1,421,030	99.0	177,498
21	34,132	16,602	1,455,583	1,448,300	99.5	1,436,283	99.1	180,635
22	34,132	16,627	1,469,575	1,462,600	99.5	1,450,963	99.2	184,541
23	34,170	16,838	1,484,814	1,478,000	99.5	1,466,095	99.3	182,493
24	34,170	16,876	1,497,923	1,491,300	99.6	1,479,278	99.3	176,641
25	34,170	17,006	1,514,683	1,509,000	99.6	1,496,176	99.4	179,526
26	34,338	17,007	1,528,827	1,523,300	99.6	1,510,383	99.4	177,108
27	34,339	17,035	1,545,069	1,539,680	99.6	1,532,757	99.5	188,337
28	34,339	17,036	1,560,597	1,555,370	99.6	1,548,893	99.5	192,151
29	34,339	17,038	1,574,978	1,569,860	99.6	1,563,669	99.6	176,797
30	34,346	17,048	1,589,528	1,584,560	99.7	1,578,802	99.6	175,772
元	34,346	17,064	1,605,737	1,600,840	99.7	1,595,511	99.7	182,412
2	34,346	17,164	1,615,382	1,610,700	99.7	1,605,933	99.7	182,295
3	34,346	17,195	1,619,893	1,615,280	99.7	1,610,843	99.7	180,114
4	34,347	17,199	1,633,502	1,628,980	99.7	1,624,988	99.8	172,201

1. 平成 17 年度～平成 22 年度の行政人口、処理人口については、平成 22 年度の国勢調査結果による遡及値。
2. 平成 22 年度～平成 27 年度の行政人口、処理人口については、平成 27 年度の国勢調査結果による遡及値。
3. 平成 27 年度～令和 2 年度の行政人口、処理人口については、令和 2 年度の国勢調査結果による遡及値。

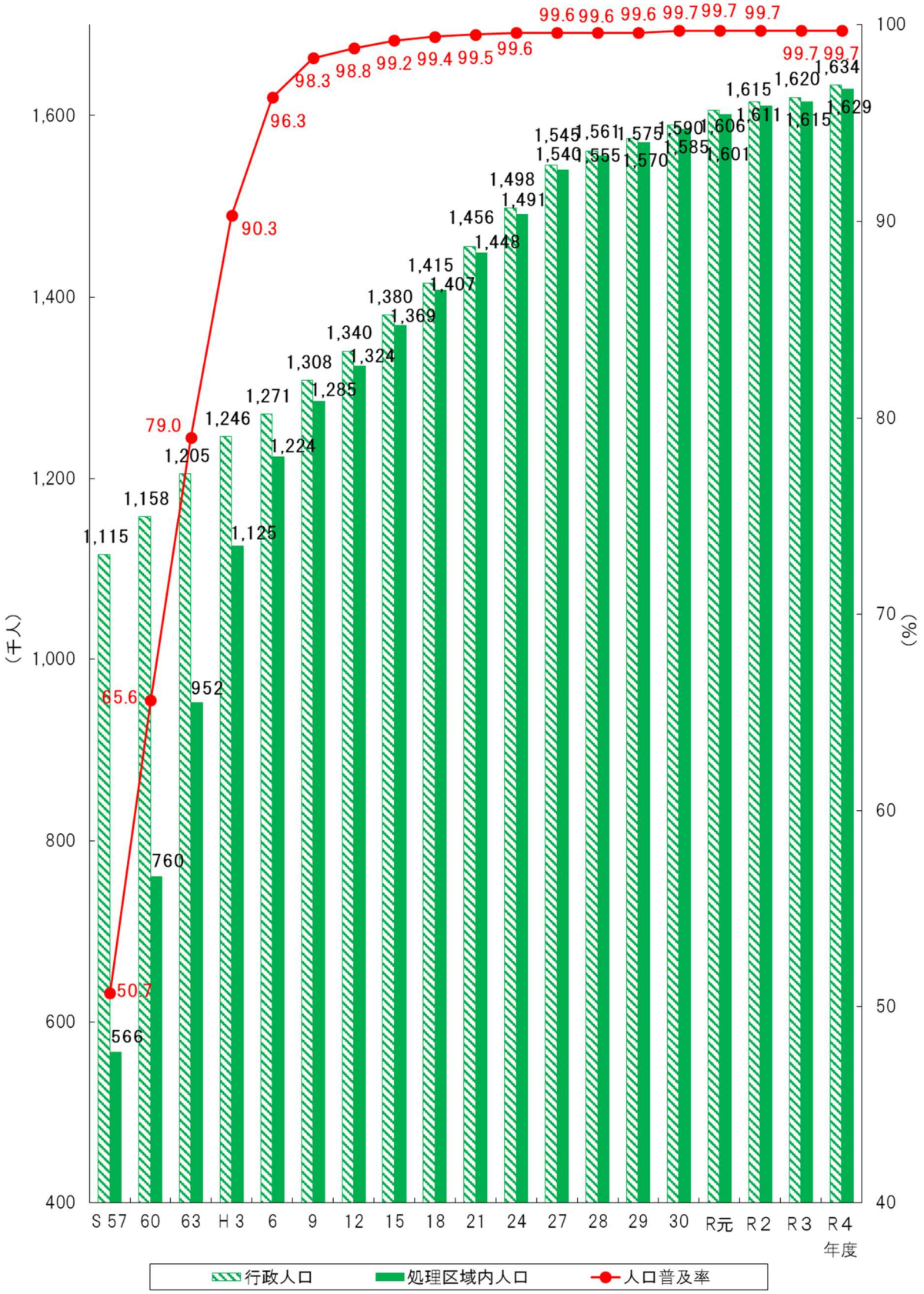

1. 平成 17 年度～平成 22 年度の行政人口、処理人口については、平成 22 年度の国勢調査結果による遡及値。
2. 平成 22 年度～平成 27 年度の行政人口、処理人口については、平成 27 年度の国勢調査結果による遡及値。
3. 平成 27 年度～令和 2 年度の行政人口、処理人口については、令和 2 年度の国勢調査結果による遡及値。

2　施設の現況

市内には、下水処理場が７ヶ所あり、御笠川浄化センターは、県管理の処理場である。
これらの合計処理能力は、令和４年度末現在１日あたり 1,000,000 ㎥である。

表Ⅲ－３　処理場（７ヵ所）　　令和５年３月末現在

処理場名及び所在地	事業計画敷地面積（ha）	処理開始年月日	処理方式	放流先水域名	放流先環境基準（mg/L）	処理面積 事業計画面積（ha）	現有処理能力 事業計画処理能力（m3/日）	排除方式	参考処理人口（人）
西戸崎					COD 3.0 T-N 0.6 T-P 0.05	154	6,500	分流式	7,582
東区大字西戸崎243-1	3.0	S56.7.1	凝集剤添加活性汚泥法	博多湾		154	13,000	一部合流式	
和　白			嫌気好気活性汚泥法		COD 3.0 T-N 0.6 T-P 0.05	1,347	52,700		98,844
東区塩浜3丁目2500	5.9	S50.1.1	嫌気無酸素好気法	博多湾		1,408	61,750	分流式	
東　部			嫌気好気活性汚泥法		BOD 5.0	3,651	145,300	分流式	283,241
東区松島6丁目16-1	10.3	S50.4.1	嫌気無酸素好気法	宇美川		3,685	195,300	一部合流式	
中　部					COD 3.0 T-N 0.6 T-P 0.05	2,715	300,000	合流式	400,928
中央区荒津2丁目2-1	7.3	S41.7.1	嫌気好気活性汚泥法	博多湾		2,715	300,000	一部分流式	
西　部			嫌気好気活性汚泥法		COD 2.0 T-N 0.6 T-P 0.05	4,858	184,300	分流式	446,394
西区小戸2丁目5-1	21.0	S55.12.24	嫌気無酸素好気法	博多湾		4,904	296,800	一部合流式	
新　西　部			凝集剤併用型 ステップ流入式 3段硝化脱窒法 ＋ 急速ろ過		BOD 2.0	1,163	15,400		65,401
西区学園通3丁目2149番地	12.5	H26.3.4		瑞梅寺川		1,207	15,400	分流式	
御笠川			標準活性汚泥法		BOD 8.0	3,311	※① (295,800)		326,590
博多区那珂4丁目5-1	18.1	S50.5.1	嫌気無酸素好気法	御笠川		3,322	(281,600)	分流式	
合計						17,199	(1,000,000)		1,628,980
						17,395	(1,163,850)		

※①　処理能力は、流域処理場全体分

図Ⅲ－３　処理場フローシート（令和5年3月末現在）

①西戸崎水処理センター

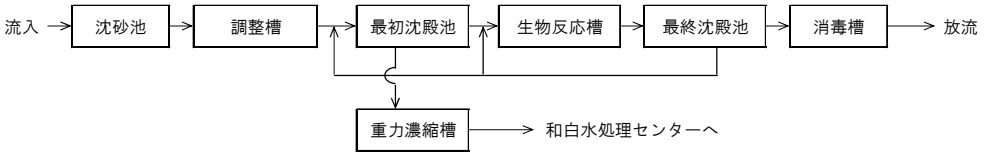

②和白水処理センター

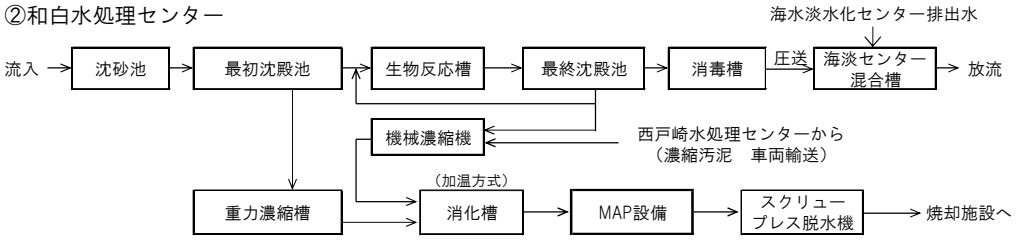

③東部水処理センター

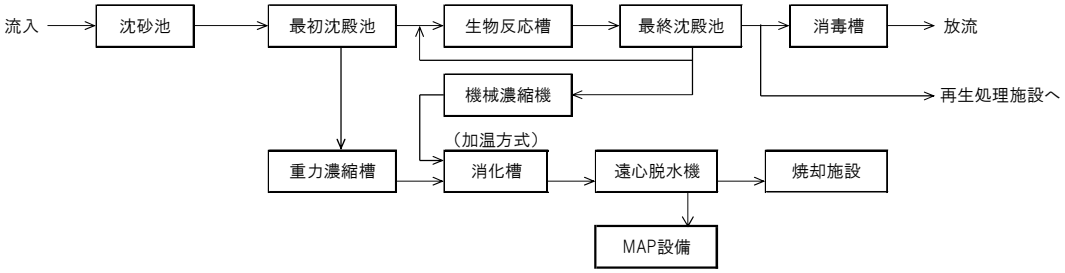

④中部水処理センター

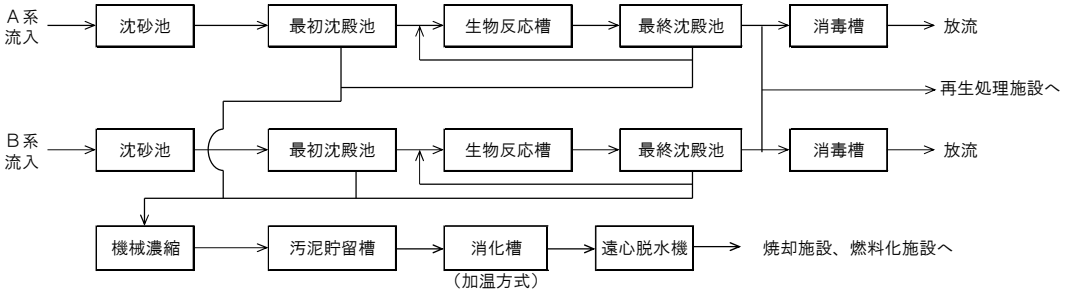

⑤西部水処理センター

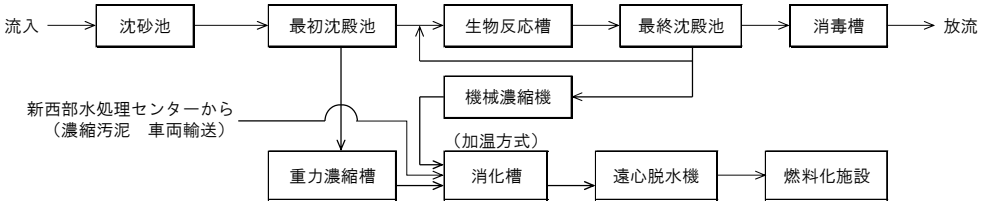

⑥新西部水処理センター

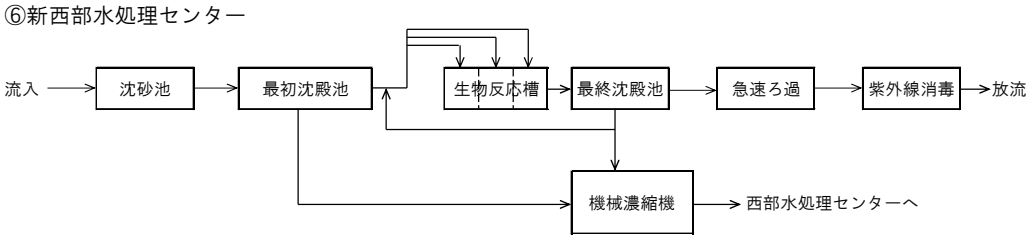

表Ⅲ－４　下水道事業計画（旧認可）に位置付けたポンプ場（稼働中　57　施設）　（令和5年3月末現在）

処理区	名称	運転開始年月	目的	汚水ポンプ 口径 mm	汚水ポンプ ポンプ能力 m^3／分	汚水ポンプ 現有台数	汚水ポンプ 計画台数	汚水ポンプ 現況能力 m^3／分	雨水ポンプ 口径 mm	雨水ポンプ ポンプ能力 m^3／分	雨水ポンプ 現有台数	雨水ポンプ 計画台数	雨水ポンプ 現況能力 m^3／分	雨水放流先
西戸崎（3箇所）	大　岳	S56.9	雨水排除用						800 400	105 20	2 2	2 2	250	博多湾
	西戸崎	S36.4	汚水中継用	150	2.1	3	3	6.3						
	志賀島	H6.3	汚水中継用	100	1.09	3	3	3.27						
和白（3箇所）	奈多第1	S56.9	雨水排除用						1650 800 600	441 110 55	2 1 2	2 1 2	1102	博多湾
	塩　浜	H16.6	雨水排除用						1000 600	136 41.5	3 2	3 2	491	博多湾
	アイランドシティ	H23.4	汚水中継用	200	3.6	3	4	10.8						
東部（18箇所）	筥松第1	S49.8	雨水排除用						1800 1800 1350 900 350	420 390 232 100 14.5	1 1 2 1 2	1 1 2 1 2	1403	宇美川
	筥松第3	S59.4	雨水排除用						1400	35	2	2	70	多々良川
	坂本町	S44.4	雨水排除用						1000 900	140 100	1 3	1 3	440	宇美川
	筥松第2	S59.4	雨水排除用						1200 900 450	233 150 25	2 1 2	2 1 2	666	宇美川
	東浜第１	H15.4	雨水排除用						1350 700	220 70	3 2	3 2	800	博多湾
	東浜第2	H14.4	雨水排除用						800 400	82.1 20.4	2 2	2 2	205	博多湾
	城　浜	S56.9	雨水排除用						1350 700	202 63	1 2	1 2	328	博多湾
	松崎第1	S62.4	雨水排除用						1000 1000 500	136 122 23.5	1 1 2	1 1 2	305	多々良川
	松崎第2	H16.4	雨水排除用						2600 1300	125 25	2 2	2 2	300	多々良川
	津　屋	H14.4	雨水排除用						700 350	59.6 12.3	2 2	2 2	143.8	多々良川
	米　田	S53.6	雨水排除用						1350 1350 900	220 287 85	1 2 2	1 2 2	964	宇美川
	筥松第4	H14.4	雨水排除用						1200 600	200 42	2 2	2 2	484	宇美川
	堅粕第1	S59.4	雨水排除用						1350 900	309 95	3 2	3 2	1117	御笠川
	堅粕第3	H4.4	雨水排除用						1000 600	130 40	1 2	1 2	210	御笠川
	原　田	S61.4	雨水排除用						700 1500	70 400	2 3	2 3	1340	須恵川
	原田北	H13.4	雨水排除用						250	9	2	2	18	宇美川
	香椎浜	H13.4	汚水中継用	100	0.69	3	3	2.07						
	箱　崎	R2.3	雨水排除用						1650	436	3	3	1308	博多湾
南部（4箇所）	月　隈	H5.3	汚水中継用	200	3.87	3	3	11.61						
	那　珂	S61.11	雨水排除用						800	78.4	3	3	235.2	諸岡川
	山王ポンプ所	H16.10	雨水排除用						600	40	3	3	120	御笠川
	三　宅	R2.9	雨水排除用						1000 500	150 32.4	2 2	2 2	364.8	那珂川
中部（17箇所）	向島 上欄（A）系 下欄（B）系	S42.1	雨水排除用						1000 1200	187 227	2 1	2 1	1267	博多川 那珂川
		H16.8	雨水排除用						1350	222	3	3		博多川
	築地町	S45.4	汚水中継用 雨水排除用	600 800	45 90	1 2	1 2	225	900	110	2	2	220	那珂川
	浜の町	S41.7	汚水中継用	800 600 450	90 50 25	2 2 2	2 2 2	330						

処理区	名称	運転開始年月	目的	汚水ポンプ 口径 mm	汚水ポンプ ポンプ能力 m³／分	汚水ポンプ 現有台数	汚水ポンプ 計画台数	汚水ポンプ 現況能力 m³／分	雨水ポンプ 口径 mm	雨水ポンプ ポンプ能力 m³／分	雨水ポンプ 現有台数	雨水ポンプ 計画台数	雨水ポンプ 現況能力 m³／分	雨水放流先
中部（17箇所）	草ヶ江	S35.4	汚水中継用 雨水排除用	500	29	2	2	58	1200 1200 900 600	195 205 100 40	2 2 1 2	2 2 1 2	980	樋井川
	田　島	S46.4	汚水中継用 雨水排除用	150	2.5	2	2	5	500	28	3	3	84	樋井川
	城　西	S44.4	汚水中継用 雨水排除用	500	27	3	3	81	1200	240	3	3	720	樋井川
	藤　崎	S38.4	汚水中継用 雨水排除用	300	10	3	3	30	300 900 1200	12.3 105 186	2 2 2	2 2 2	606.6	金屑川
	梅光園	S38.4	汚水中継用 雨水排除用	600	42	3	3	126	400 1100	17 166	2 3	2 3	532	樋井川
	沖　浜	S59.6	汚水中継用	250 150	5.6 2.8	2 2	2 2	16.8						
	博多駅東	S61.4	雨水排除用						600 1350	70 323	2 2	2 2	786	御笠川
	高　宮	H1.6	汚水中継用 雨水排除用	200	5	2	2	10	800 400	87 17.5	2 2	2 2	209	那珂川
	菰　川	H10.4	雨水排除用						1650	348	4	4	1392	博多湾
	鳥　飼	H22.4	雨水排除用						1500 700	298.2 61.2	2 2	2 2	718.8	樋井川
	城西第2	H22.4	雨水排除用						900	145.5	2	2	291	樋井川
	鳥飼第2	S58.6	雨水排除用						600	45.9	3	3	137.7	樋井川
	博多駅北	H24.6	雨水排除用						800 1650	76.8 376.2	2 2	2 2	906	御笠川
	田島第2	H31.3	雨水排除用						700	68.4	3	3	205.2	樋井川
西部（11箇所）	飛石町	S48.4	雨水排除用						500 1350	30 264	2 3	2 3	852	金屑川
	神功町	S48.4	雨水排除用						250	7.3	3	3	21.9	十郎川
	興徳寺	S45.4	雨水排除用						1400 1400 500	353 260 30	3 1 2	3 1 2	1379	名柄川
	姪の浜	S55.12	雨水排除用						1500 1000 800 600 500	379 150 90 45 30	2 2 1 2 2	2 2 1 2 2	1298	博多湾
	弁天町	S59.4	雨水排除用						500 400	30 17	3 2	3 2	124	室見川
	野　添	S60.4	雨水排除用						1000 800	150 75	3 2	3 2	600	名柄川
	今　宿	H2.9	汚水中継用	400 300	20.2 9.5	1 2	1 2	39.2						
	原第1	H3.4	雨水排除用						1200 600	180 40	2 2	2 2	440	金屑川
	原第2	H4.4	雨水排除用						1900	67.5	2	2	135	汐入川
	能　古	H11.2	汚水中継用	100	0.76	2	2	1.52						
	室　見	H15.4	雨水排除用						1800 1500 600	450 300 39	2 1 2	2 1 2	1278	室見川
新西部（1箇所）	田　尻	H19.4	雨水排除用						2600	138	3	3	414	今津湾
合計	稼働箇所数			汚水中継用　16　箇所					雨水排除用　48　箇所					
	排水能力		現況	957.37					28,262.00					
	（m³／分）		計画	960.97					27,985.80					

※予備機を含む　　※向島ポンプ場は1箇所でカウント

※下水道事業計画（旧認可）に位置付けたポンプ場のうち未稼働施設は１箇所（那の津）
計画中

表Ⅲ－５　雨水滞水池等（５施設）　　（令和5年3月末現在）

処理区	名称	運転開始年月	目的	滞水池容量 m3	調整槽容量 m3	ポンプ設備 口径 mm	能力 mm3/分	現有台数	計画台数
中部	草ヶ江雨水滞水池	H5.4	雨天時の放流負荷削減	2,000	－	150	2.1	3	3
	菰川雨水滞水池	H13.12	雨天時の放流負荷削減	35,000	－	200	7.3	4	4
南部	山王1号雨水調整池	H18.6	浸水対策	－	約 13,000	－	－	－	－
	山王2号雨水調整池	H18.6	浸水対策	－	約 15,000	80 300	0.6 9.5	1 2	1 2
東部	東比恵雨水調整池	H22.4	浸水対策	－	7,500	80 150	0.8 2.3	1 2	1 2

表Ⅲ－６　下水道事業計画（旧認可）が不要なポンプ場（ 12施設 ）　　（令和5年3月末現在）

ポンプ場名	目的	ポンプ排水能力	放流先水域名	運転開始年月
出来町	汚水中継	3	－	S43.5
弓田（1）	雨水排除	60	諸岡川	S48.10
堅粕	〃	15.4	御笠川	S49.6
警固	〃	60	博多湾	S53.11
駅南	〃	82.8	御笠川	S54.6
隅田第1	〃	9	〃	S56.10
諸岡	〃	30	諸岡川	S57.4
白浜	〃	10.2	博多湾	S57.7
隅田	〃	50.1	御笠川	S63.4
席田	〃	1.4	吉塚新川	H3.4
東浜ふ頭	汚水中継	6	－	H12.4
板付北	雨水排除	10.1	那珂古川	H18.8
合計	12 箇所	338		

表Ⅲ－７　マンホール形式ポンプ場（ 61 施設 ）　　（令和５年３月末現在）

ポンプ場名	目的	排水能力(m3/分)	運転開始年月
雑餉隈第1	汚水中継	0.360	S60.4
雑餉隈第2	〃	1.000	S60.11
柏原第1	〃	0.740	H元.4
柏原第2	〃	0.960	H元.4
香椎駅東	〃	0.450	H3.4
谷口	〃	0.640	H5.4
蒲田	〃	0.220	H20.10
重留	〃	0.600	H8.4
別府	〃	0.600	H21.4
花畑園芸公園	〃	0.900	H8.4
三十田橋	〃	0.900	H8.4
長峰第1	〃	0.300	H9.4
長峰第2	〃	0.300	H9.4
野間大池	〃	0.300	H10.4
片江	〃	0.270	H10.8
西戸崎1丁目	〃	0.270	H10.12
内野第1	〃	0.720	H10.12
今宿青木	〃	0.690	H11.4
能古第3	〃	0.400	H11.4

ポンプ場名	目的	排水能力(m3/分)	運転開始年月
脇山第1	汚水中継	0.600	H11.4
脇山第2	〃	0.200	H11.4
立花寺	〃	0.333	H11.12
金武	〃	0.300	H12.2
輝国	〃	0.100	H12.3
桧原	〃	0.400	H12.6
石釜第2	〃	0.250	H12.8
友丘	〃	0.270	H12.8
羽根戸	〃	0.700	H13.4
飯盛	〃	0.700	H13.4
能古第1	〃	0.440	H13.4
能古第2	〃	0.252	H13.4
能古第4	〃	0.280	H13.4
小笠木第1	〃	0.500	H13.6
西第1	〃	0.270	H13.8
石釜第1	〃	0.250	H13.8
脇山第3	〃	0.400	H11.8
田	〃	0.480	H14.8
今宿第2	〃	0.450	H14.10
今津第2	〃	1.760	H14.10
山田橋	〃	1.200	H13.4
西山田橋	〃	0.900	H13.4
小笠木第3	〃	0.160	H15.10
橋本	〃	0.400	H15.12
小笠木第2	〃	0.283	H16.1
徳永第1	〃	0.850	H16.9
西油山	〃	0.270	H16.11
樋井川	〃	0.160	H15.4
日佐	〃	0.270	H15.4
若久	〃	0.270	H17.8
今津第3	〃	0.329	H17.11
石釜第3	〃	0.280	H18.4
石釜第4	〃	0.280	H18.4
石釜第5	〃	0.280	H18.4
上ノ原	〃	0.300	H21.2
飯氏	〃	0.300	H21.4
千里	〃	0.159	H23.3
那の津	〃	1.670	H24.4
飯氏第2	〃	0.300	H24.4
蒲田第2	〃	0.200	H26.4
西第2	〃	0.300	H26.4
雁ノ巣	〃	1.080	R1.10
合計	61 箇所	29.796	

下水管渠汚泥処理場名	目的	処理能力(m3/日)	運転開始年月
蒲田スラッジリサイクルセンター	下水管渠汚泥処理	60.0	R3.4
合計	1 箇所	60.0	