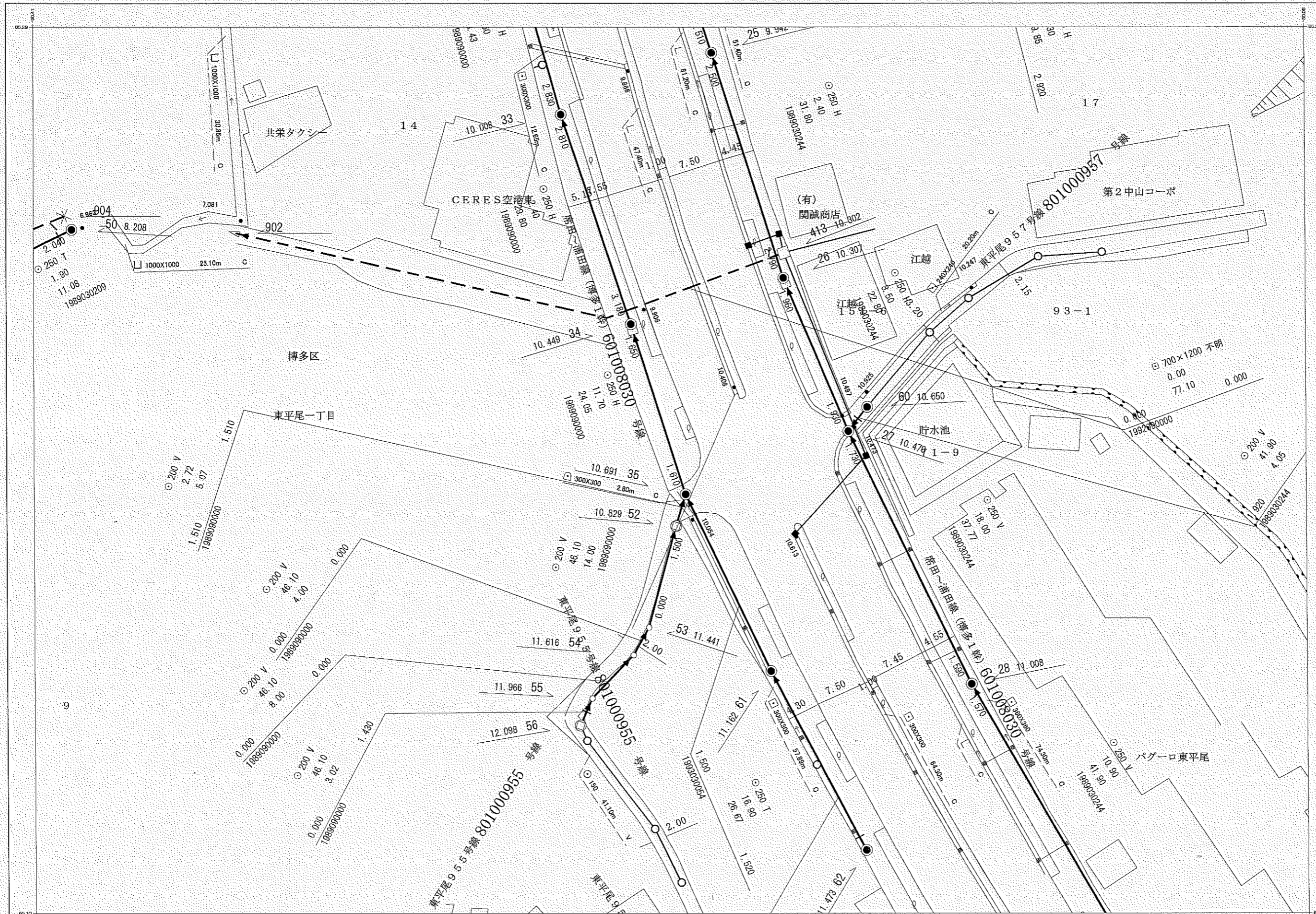


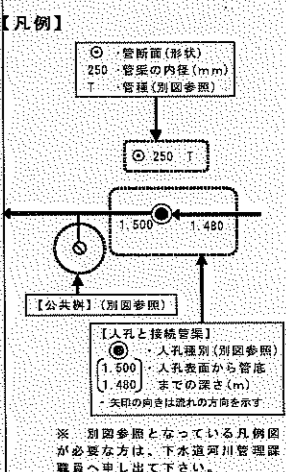
福岡市公共下水道台帳施設平面図

縮尺 1:500



00224B	00225B	00091B
00224C	00225C	00091C
00224D	00225D	00091D

○一般のお客さま(不動産業者を含む)へ
 本図面は、道路工事等により現地の状況と異なる場合があります。この為、この図面を工事・設計等の資料として利用される場合は、現場確認と共に、下水道河川管理課職員との**事前の協議**や**工事竣工図**による確認をお願いします。また、協議内容が変わった場合は、再度協議をお願いします。
 既存の下水道施設と下水道維持管理指針に基づく近接工事に該当、又は、近接する可能性のある場合は、**試掘**及び**探査ボーリング**等の事前調査を実施すると共に必ず現場での確認を行って下さい。
 万一、福岡市の下水道施設に損傷等を与えた場合は、その施設の復旧等に要した費用を請求します。



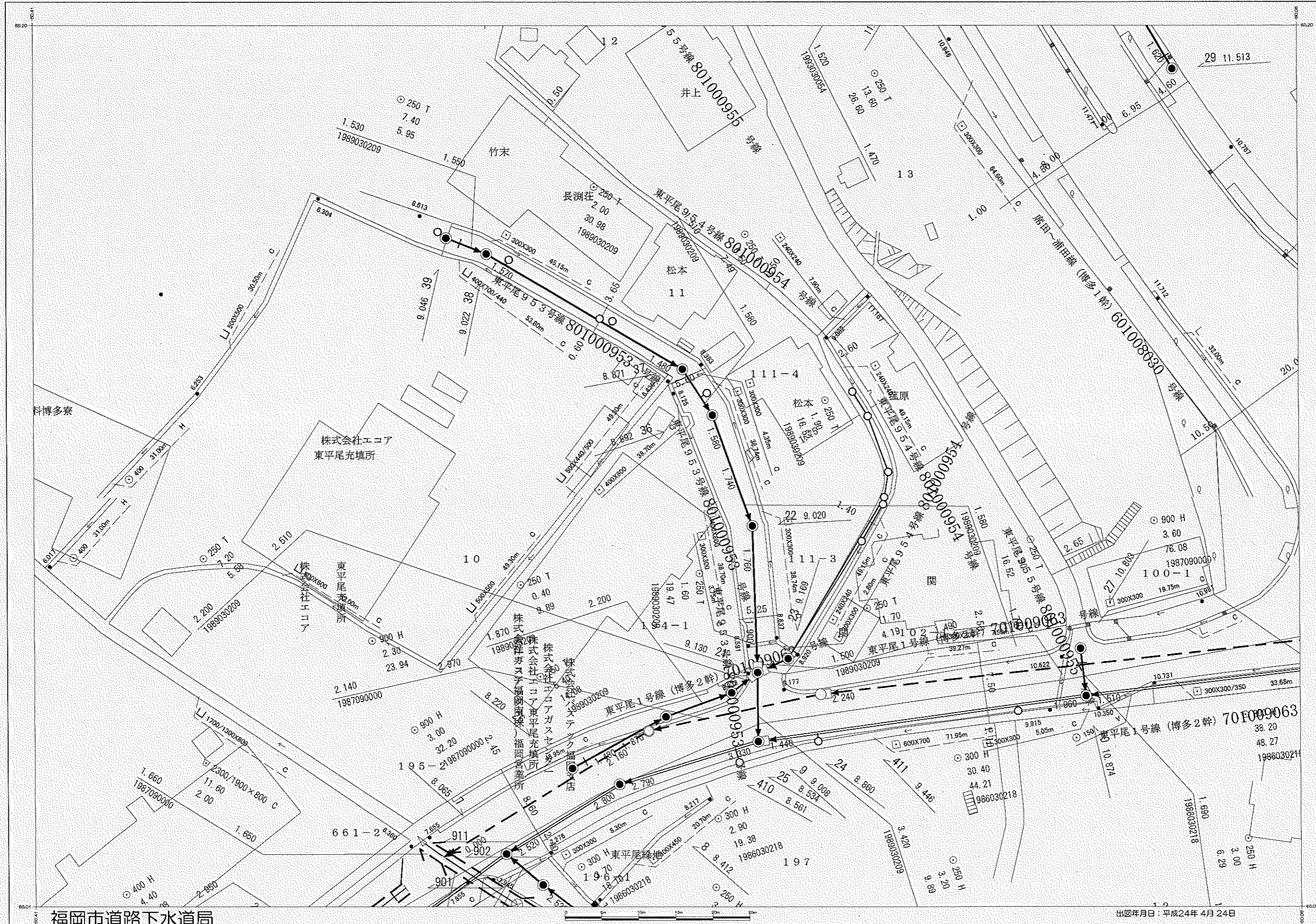
福岡市道路下水道局

出図年月日: 平成24年 4月 24日

○工事・設計業務関係のお客さまへ
 本図面を含む公共下水道台帳施設平面図の写しは、あくまで**参考図**であり、本管・人孔・汚水柵・取付管等の位置は現地と異なる場合があります。この為、この図面を工事・設計等の資料として利用される場合は現場確認と共に、下水道河川管理課職員との**事前の協議**や**工事竣工図**による確認をお願いします。また、協議内容が変わった場合は、再度協議をお願いします。
 既存の下水道施設と下水道維持管理指針に基づく近接工事に該当、又は、近接する可能性のある場合は、**試掘**及び**探査ボーリング**等の事前調査を実施すると共に必ず現場での確認を行って下さい。
 万一、福岡市の下水道施設に損傷等を与えた場合は、その施設の復旧等に要した費用を請求します。

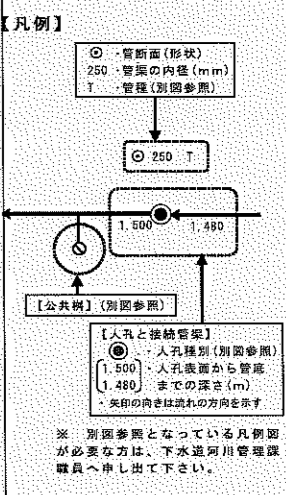
福岡市公共下水道台帳施設平面図

縮尺 1:500



00224B	00225B	00091B
00224C	00225C	00091C
00224D	00225D	00091D

○一般のお客さま(不動産業者を含む)へ
 本図面は、道路工事等により現地の状況と異なる場合があります。また、既存の道路施設や建物等の位置関係等について、本図面を許可なく複製・転載・配布することを禁じます。



福岡市道路下水道局

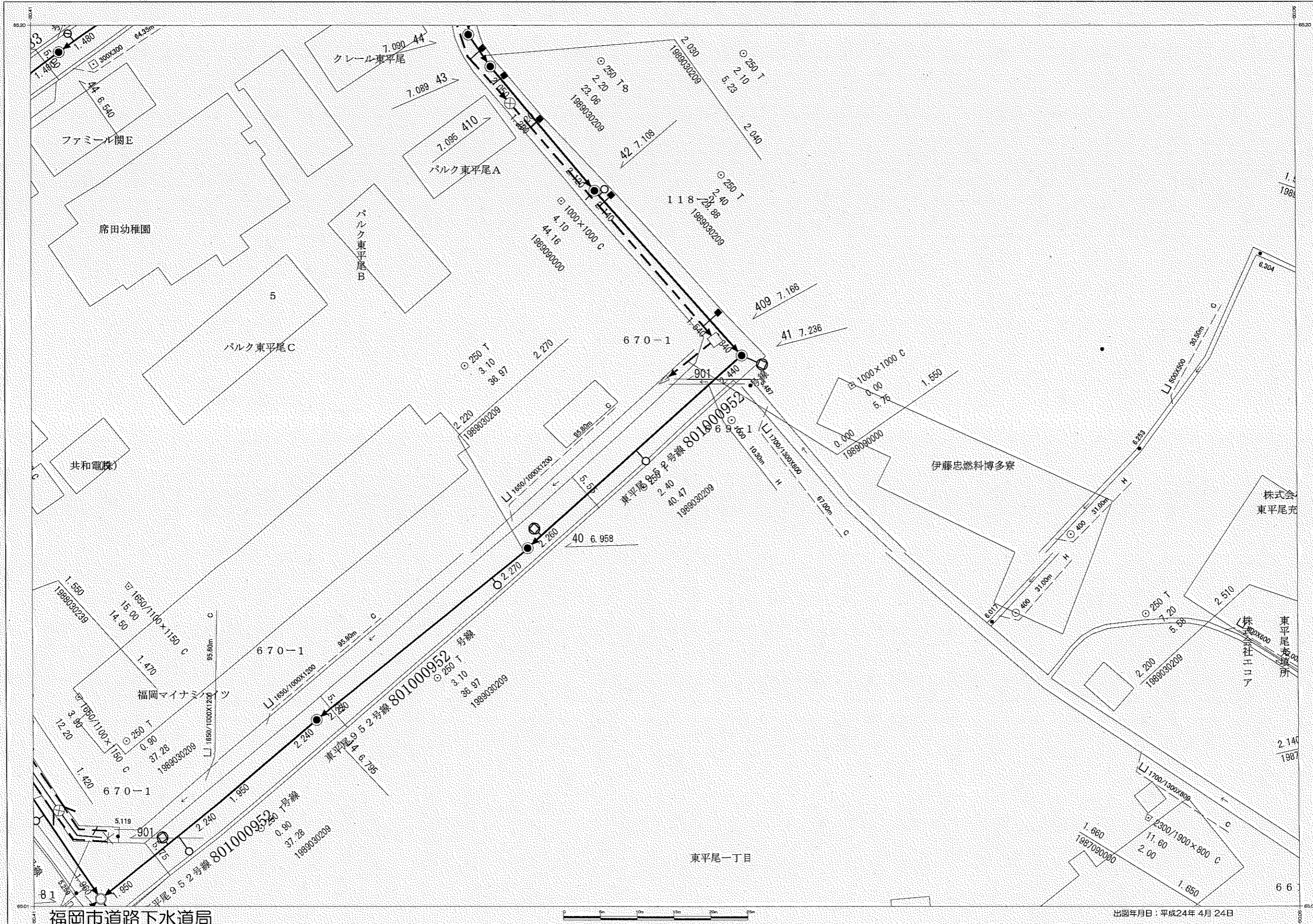
出図年月日: 平成24年 4月 24日

○工事・設計業務関係のお客さまへ

- 本図面を含む公共下水道台帳施設平面図の写しは、あくまで**参考図**であり、本管・人孔・汚水柵・取付管等の位置は現地与異なる場合があります。この為、この図面を工事・設計等の資料として利用される場合は現場確認と共に、下水道河川管理課職員との**事前の協議**や**工事竣工図**による確認をお願いします。また、協議内容が変わった場合は、再度協議をお願いします。
- 既存の下水道施設と下水道維持管理指針に基づく近接工事に該当、又は、近接する可能性のある場合は、**試掘**及び**探査ボーリング**等の事前調査を実施すると共に必ず現場での確認を行って下さい。
- 万一、福岡市の下水道施設に損傷等を与えた場合は、その施設の復旧等に要した費用を請求します。

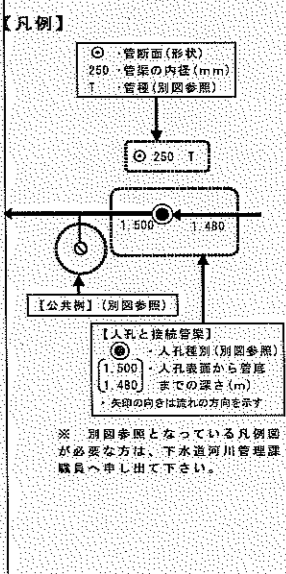
福岡市公共下水道台帳施設平面図

縮尺 1:500



00224B	00225B	00091B
00224C	00225C	00091C
00224D	00225D	00091D

○一般のお客さま（不動産等を営む）へ
 本図面は、道路工事等により現地の状況と異なる場合があります。このため、本図面を許可なく複製・転載・配布することを禁じます。



○工事・設計業務関係のお客さまへ

- ・本図面を含む公共下水道台帳施設平面図の写しは、あくまで**参考図**であり、本管・人孔・汚水桝・取付管等の位置は現地と異なる場合があります。この為、この図面を工事・設計等の資料として利用される場合は現場確認と共に、下水道河川管理課職員との**事前の協議**や**工事竣工図**による確認をお願いします。また、協議内容が変わった場合は、再度協議をお願いします。
- ・既存の下水道施設と下水道維持管理指針に基づく近接工事に該当、又は、近接する可能性のある場合は、**試掘**及び**探査ボーリング**等の事前調査を実施すると共に必ず現場での確認を行って下さい。
- ・万一、福岡市の下水道施設に損傷等を与えた場合は、その施設の復旧等に要した費用を請求します。

出図年月日：平成24年 4月 24日