平成２７年度

福岡市自動車騒音常時監視結果
（自動車騒音・道路交通振動測定結果）

平成２８年８月

福岡市環境局

目　次

Ⅰ　自動車騒音の常時監視計画 ・・・・・・・・・・・・・・・・・・・・・・・・・・・・・1

Ⅱ　自動車騒音の環境基準達成状況（平成２７年度）・・・・・・・・・・・・・・・・・・・・2

1　評価区間数と延長・・・・・・・・・・・・・・・・・・・・・・・・・・・・・・・・・・・2

2　市全体の環境基準達成状況・・・・・・・・・・・・・・・・・・・・・・・・・・・・・・2

3　評価区間別の環境基準達成状況・・・・・・・・・・・・・・・・・・・・・・・・・・・・4

Ⅲ　自動車騒音測定結果 ・・・・・・・・・・・・・・・・・・・・・・・・・・・・・・・・２９

1　平成 27 年度自動車騒音測定結果 ・・・・・・・・・・・・・・・・・・・・・・・・・・２９

2　定点の自動車騒音の経年変化・・・・・・・・・・・・・・・・・・・・・・・・・・・・３０

Ⅳ　道路交通振動測定結果 ・・・・・・・・・・・・・・・・・・・・・・・・・・・・・・・３２

Ⅰ　自動車騒音の常時監視計画

福岡市では，騒音規制法第 18 条第 1 項の規定に基づき，市内における主要幹線道路等を対象とした自動車騒音の常時監視を実施し，対象路線の面的評価を行い環境基準の達成状況を把握している。なお，平成 23 年に実施計画の見直しを行っており，平成 24 年度から 5 年間で 512 評価区間(391.9km)について、自動車騒音の常時監視を実施している。詳細は図Ⅰ-1 及び表Ⅰ-1～2 のとおり。

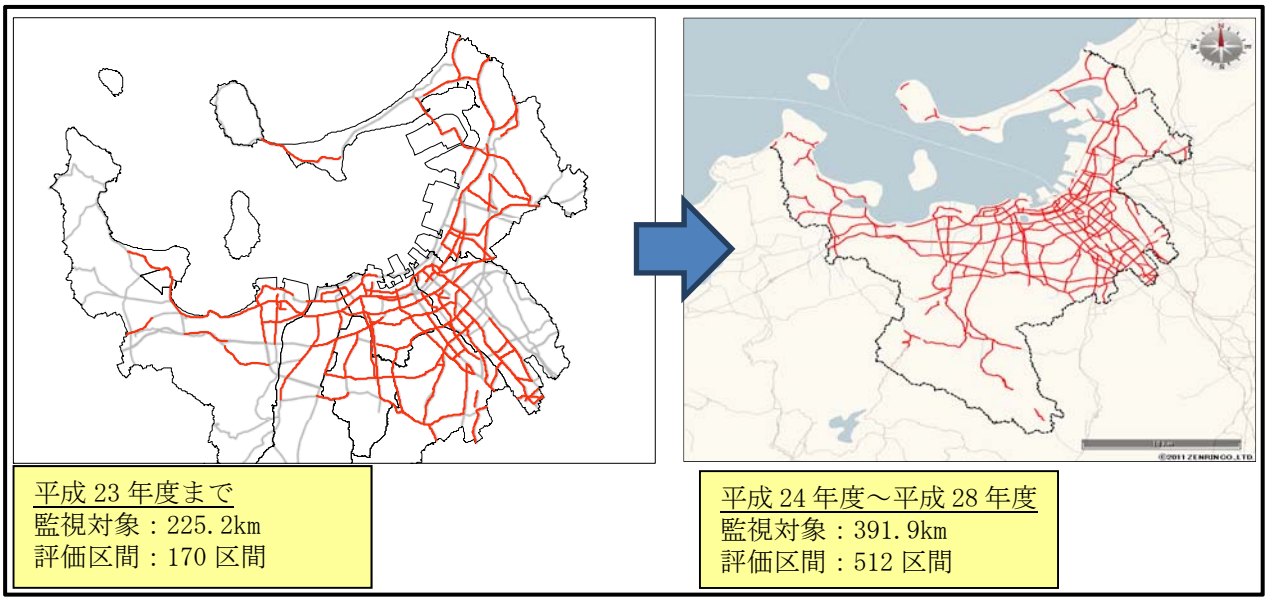

図Ⅰ-1　評価区間の見直し

表Ⅰ-1　監視対象道路の内訳

	監視の対象となる道路								
	評価区間							(参考) 併設区間	
	延長(km)	区間数						延長(km)	区間数
		合計	騒音発生強度の把握の方法						
			実測	うち定点	他区間準用	推計	環境基準達成		
高速自動車国道	1.3	2	0	0	0	2	0	0.0	0
都市高速道路	4.3	9	0	0	0	9	0	32.6	71
一般国道	87.6	124	46	7	78	0	0	8.5	17
県道	200.9	244	80	1	108	0	56	0.0	0
市道	97.3	130	60	3	69	0	1	1.0	3
その他	0.5	3	1	0	2	0	0	0.0	0
合計	391.9	512	187	11	257	11	57	42.1	91

表Ⅰ-2　計画の内訳（評価区間数と延長）

			実施年度									
			区間数					延長(km)				
			H24	H25	H26	H27	H28	H24	H25	H26	H27	H28
評価区間	合計		393	486	512	512	512	298.9	371.3	391.9	391.9	391.9
	騒音発生強度の把握の方法	実測	135	174	187	187	187	145.4	186.0	200.0	200.0	200.0
		他区間準用	190	244	257	257	257	100.9	132.7	139.3	139.3	139.3
		推計	11	11	11	11	11	5.6	5.6	5.6	5.6	5.6
		環境基準達成	57	57	57	57	57	47.0	47.0	47.0	47.0	47.0

Ⅱ　自動車騒音の環境基準達成状況（平成２７年度）

1　評価区間数と延長

平成 27 年度に実施した評価区間数と延長は、表Ⅱ-1 のとおり。

表Ⅱ-1　平成 27 年度　評価区間数及び延長

区分	計画実施年度	騒音発生強度の把握の方法	区間数	延長(km)
更新又は新規	定点	実測	11	12.5
		他区間準用	24	11.7
	H24年度（再評価区間）	実測	1	0.6
		他区間準用	0	0.0
	H27年度	実測	39	44.7
		他区間準用	73	38.3
過年度データ活用	H24年度	実測	19	13.0
		他区間準用	13	4.0
		推計	11	5.4
		環境基準達成	57	45.4
	H25年度	実測	39	38.7
		他区間準用	54	31.1
	H26年度	実測	39	44.7
		他区間準用	42	18.7
	H28年度測定予定分	実測	39	42.7
		他区間準用	51	30.4
合計			512	381.9

注)・実施年度の「H24 年度（再評価区間)」は、H24 年度の実測結果が要請限度を超過していたため、H25 年度、H26 年度に引き続き、H27 年度においても再評価した区間である。
・延長（km）は，面的評価支援システムに入力された延長であり，計画時の延長（道路交通センサス）に基づく距離と値が異なる。

2　市全体の環境基準達成状況

市全体の環境基準達成状況を表Ⅱ-2、表Ⅱ-3 及び図Ⅱ-1～図Ⅱ-3 に示す。

評価結果をみると、全ての住居等(201,311 戸)のうち、昼夜とも基準値以下は 194,565 戸(96.6%)、昼のみ基準値以下は 3,126 戸(1.6%)、夜のみ基準値以下は 191 戸(0.1%)、昼夜とも基準値超過は 3,429 戸（1.7%）となっている。次に近接空間の住居等（85,261 戸）のうち、昼夜とも基準値以下は 81,018 戸（95.0%)、昼のみ基準値以下は 2,366 戸（2.8%)、夜のみ基準値以下は 83 戸（0.1%)、昼夜とも基準値超過は 1,794 戸（2.1%）となっている。次に非近接空間の住居等（116,050 戸）のうち、昼夜とも基準値以下は 113,547 戸（97.8%)、昼のみ基準値以下は 760 戸（0.7%)、夜のみ基準値以下は 108 戸（0.1%)、昼夜とも基準値超過は 1,635 戸（1.4%）となっている。

平成 26 年度と比較すると、昼夜とも基準値以下の達成率は 0.8 ポイント高く、平成 19 年度以降最高値となっている。

表Ⅱ-2　福岡市全体の環境基準達成状況

	昼夜とも基準値以下		昼のみ基準値以下		夜のみ基準値以下		昼夜とも基準値超過	
	戸数	割合(%)	戸数	割合(%)	戸数	割合(%)	戸数	割合(%)
全戸数 (201,311戸)	194,565	96.6	3,126	1.6	191	0.1	3,429	1.7
近接空間 (85,261戸)	81,018	95.0	2,366	2.8	83	0.1	1,794	2.1
非近接空間 (116,050戸)	113,547	97.8	760	0.7	108	0.1	1,635	1.4
Ａ類型 (7,034戸)	6,808	96.8	17	0.2	32	0.5	177	2.5
ＢＣ類型 (109,016戸)	106,739	97.9	740	0.7	78	0.1	1,459	1.3

注）・近接空間　：2車線以下の車線を有する幹線交通を担う道路については、道路端からの距離15メートルの範囲
　　2車線を超える車線を有する幹線交通を担う道路については、道路端からの距離20メートルの範囲
・非近接空間：近接空間以外の道路端から 50m までの範囲
・達成状況の割合については、四捨五入処理の関係で合計が必ずしも 100.0%にはならない。

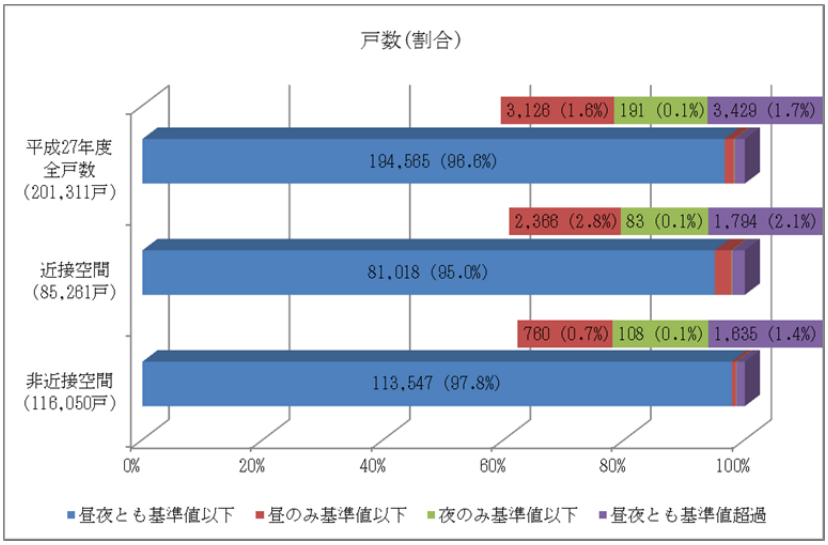

図Ⅱ-1　福岡市全体の環境基準達成状況

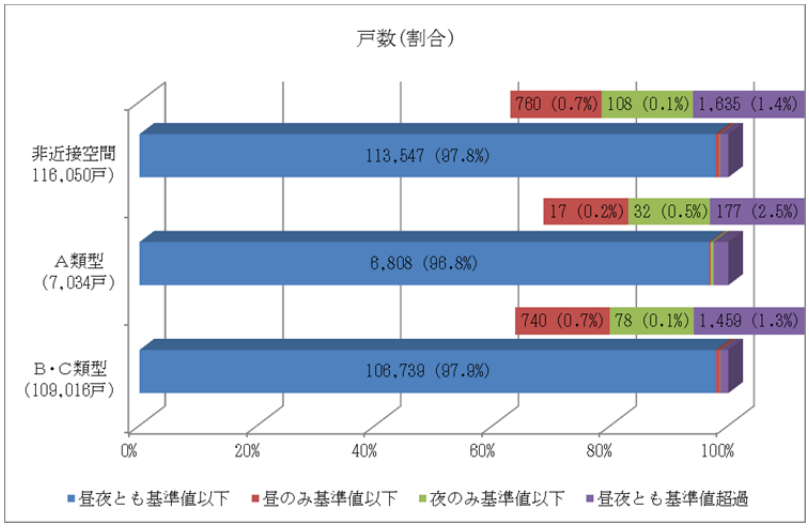

図Ⅱ-2　福岡市全体の環境基準達成状況（非近接空間）

表Ⅱ-3　福岡市全体の環境基準達成状況（平成 19 年度～平成 27 年度）

	戸数					達成率（%）			
	昼夜とも基準値以下	昼のみ基準値以下	夜のみ基準値以下	昼夜とも基準値超過	総数	昼夜とも基準値以下	昼のみ基準値以下	夜のみ基準値以下	昼夜とも基準値超過
H19年度	164,775	15,811	237	11,551	192,374	85.7	8.2	0.1	6.0
H20年度	183,678	15,884	230	11,328	211,120	87.0	7.5	0.1	5.4
H21年度	190,226	14,228	253	7,732	212,439	89.5	6.7	0.1	3.6
H22年度	194,993	12,447	49	6,219	213,708	91.2	5.8	0.0	2.9
H23年度	198,731	10,522	67	6,162	215,482	92.2	4.9	0.0	2.9
H24年度	178,738	4,732	101	3,901	187,472	95.3	2.5	0.1	2.1
H25年度	189,497	4,135	264	3,626	197,522	95.9	2.1	0.1	1.8
H26年度	192,866	4,485	123	3,837	201,311	95.8	2.2	0.1	1.9
H27年度	194,565	3,126	191	3,429	201,311	96.6	1.6	0.1	1.7

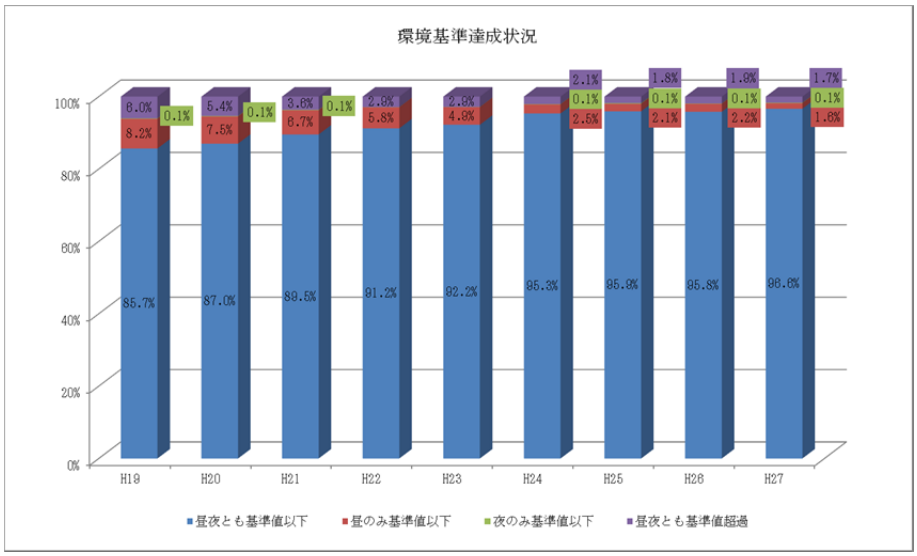

図Ⅱ-3　福岡市全体の環境基準達成状況（平成 19 年度～平成 27 年度）

3　評価区間別の環境基準達成状況

評価区間別の環境基準達成状況を図Ⅱ-4 及び表Ⅱ-4 に示す。

評価区間別の達成率（昼夜とも基準値以下）を範囲毎にみると、499 評価区間中（全 512 評価区間から住居等戸数が 0 戸の 13 区間を除いた区間）、達成率 85%以上の評価区間は 450 区間（90.2%）、達成率 60%以上 85%未満の評価区間は 37 区間（7.4%）、達成率 60%未満の評価区間は 12 区間（2.4%）となっている。

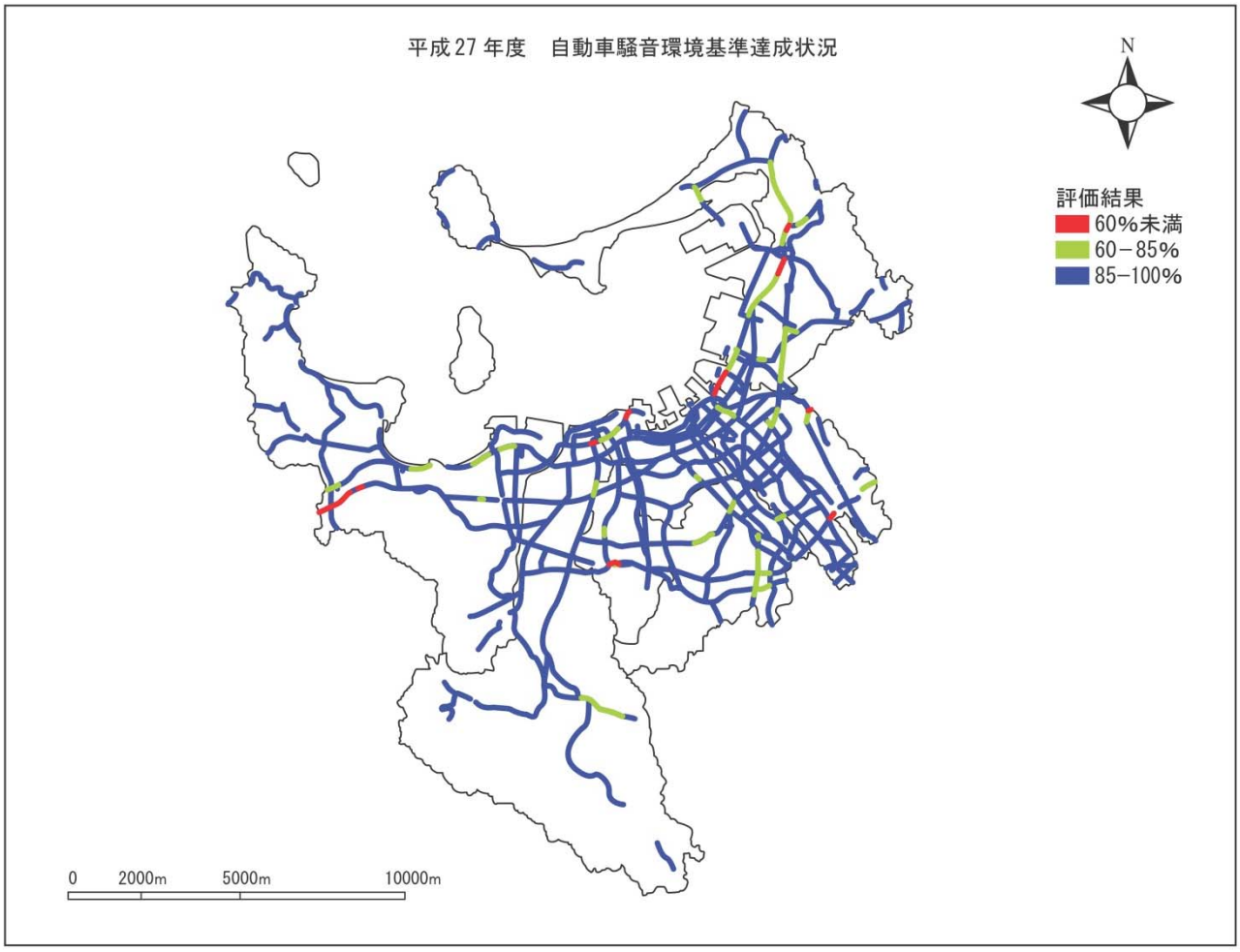

図Ⅱ-4　平成27年度　自動車騒音環境基準達成状況

表Ⅱ-4　平成27年度　自動車騒音環境基準達成状況（評価区間別）

番号	評価区間番号	路線名	評価区間の始点の住所	評価区間の終点の住所	道路種別	道路構造	遮音壁の有無	低騒音舗装の有無	併設の有無	評価区間の延長(km)	騒音発生強度の把握の方法	測定結果等価騒音レベル(dB)		評価対象住居等戸数(戸)	昼間・夜間とも基準値以下(戸)	昼間のみ基準値以下(戸)	夜間のみ環境基準値以下(戸)	昼間・夜間とも基準値超過(戸)	環境基準達成率(%)	騒音測定年度
												昼間	夜間							
1	10-1	九州縦貫自動車道 鹿児島線宮崎線	福岡市東区蒲田	福岡市東区蒲田	1	3	1	1	0	0.4	3	－	－	1	1	0	0	0	100.0	－
2	10-3	九州縦貫自動車道 鹿児島線宮崎線	福岡市東区蒲田	福岡市東区蒲田	1	3	1	1	0	1.1	3	－	－	2	2	0	0	0	100.0	－
3	5010-3	福岡高速1号線	福岡市東区御島崎	福岡市東区御島崎	2	2	1	1	0	0.3	3	－	－	235	235	0	0	0	100.0	－
4	5010-4	福岡高速1号線	福岡市東区御島崎	福岡市東区香椎浜4丁目6	2	2	1	1	0	0.3	3	－	－	68	67	0	1	0	98.5	－
5	5030-4	福岡高速1号線	福岡市中央区福浜1丁目19	福岡市中央区福浜	2	2	1	1	0	0.4	3	－	－	34	34	0	0	0	100.0	－
6	5030-5	福岡高速1号線	福岡市中央区福浜	福岡市早良区百道浜	2	2	1	1	0	1.0	3	－	－	0	0	0	0	0	－	－
7	5040-1	福岡高速1号線	福岡市早良区百道浜	福岡市早良区百道浜	2	4	1	1	0	0.3	3	－	－	0	0	0	0	0	－	－
8	5040-2	福岡高速1号線	福岡市早良区百道浜	福岡市早良区百道浜	2	1	1	1	0	0.3	3	－	－	12	12	0	0	0	100.0	－
9	5040-3	福岡高速1号線	福岡市早良区百道浜	福岡市西区豊浜1丁目1	2	2	1	1	0	0.7	3	－	－	37	37	0	0	0	100.0	－
10	5050-2	福岡高速2号線	福岡市博多区千代6丁目4	福岡市博多区千代	2	2	0	0	0	0.3	3	－	－	56	56	0	0	0	100.0	－
11	5050-4	福岡高速2号線	福岡市博多区千代	福岡市博多区千代	2	2	0	0	0	0.3	3	－	－	0	0	0	0	0	－	－
12	10010-1	一般国道3号（現道）	福岡市東区大字上和白	福岡市東区大字上和白	3	1	0	1	0	0.2	2	－	－	0	0	0	0	0	－	H27
13	10010-3	一般国道3号（現道）	福岡市東区下原	福岡市東区松香台2丁目3	3	3	0	1	0	1.0	2	－	－	355	355	0	0	0	100.0	H27
14	10010-4	一般国道3号（現道）	福岡市東区松香台2丁目3	福岡市東区松香台2丁目3	3	1	0	1	0	0.3	1	73	70	283	210	34	0	39	74.2	H27
15	10010-5	一般国道3号（現道）	福岡市東区松香台2丁目3	福岡市東区松香台2丁目1	3	1	0	1	0	0.2	2	－	－	225	186	14	0	25	82.7	H27
16	10020-1	一般国道3号（現道）	福岡市東区松香台2丁目1	福岡市東区香住ケ丘1丁目7	3	3	1	1	0	0.2	2	－	－	189	167	0	11	11	88.4	H27
17	10020-2	一般国道3号（現道）	福岡市東区香住ケ丘1丁目7	福岡市東区香住ケ丘	3	3	0	1	1	0.3	1	71	68	106	53	21	0	32	50.0	H24
18	10020-3	一般国道3号（現道）	福岡市東区香住ケ丘	福岡市東区香椎駅前	3	3	0	1	1	0.6	1	75	72	133	93	3	0	37	69.9	H27
19	10030-1	一般国道3号（現道）	福岡市東区香椎駅前	福岡市東区千早	3	1	0	1	0	0.6	1	72	69	217	197	10	0	10	90.8	H23
20	10040-1	一般国道3号（現道）	福岡市東区千早	福岡市東区千早3丁目6	3	1	0	0	0	0.8	2	－	－	253	106	66	0	81	41.9	H23
21	10050-1	一般国道3号（現道）	福岡市東区千早3丁目6	福岡市東区箱崎	3	1	0	1	0	2.1	1	73	69	648	454	47	0	147	70.1	H24
22	10060-1	一般国道3号（現道）	福岡市東区箱崎	福岡市東区箱崎4丁目9	3	1	0	1	0	1.6	1	70	65	731	731	0	0	0	100.0	H23
23	10060-2	一般国道3号（現道）	福岡市東区箱崎4丁目9	福岡市東区東浜1丁目4	3	1	0	0	0	0.8	2	－	－	526	419	1	0	106	79.7	H23
24	10070-1	一般国道3号（現道）	福岡市東区東浜1丁目4	福岡市東区馬出4丁目8	3	1	0	0	0	0.2	2	－	－	284	219	16	0	49	77.1	H23
25	10080-1	一般国道3号（現道）	福岡市東区馬出4丁目8	福岡市博多区千代6丁目1	3	1	0	0	0	1.2	2	－	－	324	189	16	0	119	58.3	H23

表Ⅱ-4　平成27年度　自動車騒音環境基準達成状況（評価区間別）

番号	評価区間番号	路線名	評価区間の始点の住所	評価区間の終点の住所	道路種別	道路構造	遮音壁の有無	低騒音舗装の有無	併設の有無	評価区間の延長(km)	騒音発生強度の把握の方法	測定結果等価騒音レベル(dB)		評価対象住居等戸数(戸)	昼間・夜間とも基準値以下(戸)	昼間のみ基準値以下(戸)	夜間のみ環境基準値以下(戸)	昼間・夜間とも基準値超過(戸)	環境基準達成率(%)	騒音測定年度
												昼間	夜間							
26	10090-1	一般国道3号（現道）	福岡市博多区千代6丁目1	福岡市博多区千代	3	1	0	1	1	0.4	1	72	67	329	311	0	5	13	94.5	H27
27	10100-1	一般国道3号（現道）	福岡市博多区千代	福岡市博多区堅粕	3	1	0	1	1	0.8	2	－	－	940	798	0	7	135	84.9	H27
28	10110-1	一般国道3号（現道）	福岡市博多区堅粕	福岡市博多区東光2丁目1	3	1	0	1	1	0.7	1	69	65	1,264	1,261	1	0	2	99.8	H23
29	10120-1	一般国道3号（現道）	福岡市博多区東光2丁目1	福岡市博多区東比恵3丁目1	3	1	0	1	0	0.8	1	70	66	678	670	8	0	0	98.8	H26
30	10130-1	一般国道3号（現道）	福岡市博多区東比恵3丁目1	福岡市博多区榎田	3	1	0	1	0	0.8	2	－	－	601	575	25	0	1	95.7	H26
31	10140-1	一般国道3号（現道）	福岡市博多区榎田	福岡市博多区東比恵	3	1	0	1	1	0.6	1	70	67	117	112	5	0	0	95.7	H26
32	10150-1	一般国道3号（現道）	福岡市博多区東比恵	福岡市博多区半道橋	3	1	0	1	1	0.6	2	－	－	76	65	8	0	3	85.5	H26
33	10160-1	一般国道3号（現道）	福岡市博多区半道橋	福岡市博多区東那珂	3	1	0	1	1	1.0	1	70	66	23	22	1	0	0	95.7	H25
34	10160-2	一般国道3号（現道）	福岡市博多区東那珂	福岡市博多区西月隈	3	1	0	1	1	0.5	2	－	－	83	81	2	0	0	97.6	H25
35	10160-3	一般国道3号（現道）	福岡市博多区西月隈	福岡市博多区西月隈	3	1	0	1	1	1.3	2	－	－	8	8	0	0	0	100.0	H25
36	10170-3	一般国道3号（現道）	福岡市博多区金の隈	福岡市博多区金の隈	3	1	0	1	1	0.2	2	－	－	0	0	0	0	0	－	H25
37	10170-4	一般国道3号（現道）	福岡市博多区金の隈	福岡市博多区金の隈	3	1	0	1	1	0.4	2	－	－	2	2	0	0	0	100.0	H25
38	10180-1	一般国道3号（バイパス）	福岡市東区松崎	福岡市東区若宮5丁目18	3	1	0	1	0	0.5	2	－	－	167	167	0	0	0	100.0	H27
39	10180-2	一般国道3号（バイパス）	福岡市東区若宮5丁目18	福岡市東区若宮5丁目16	3	1	0	0	0	0.2	2	－	－	114	114	0	0	0	100.0	H27
40	10180-3	一般国道3号（バイパス）	福岡市東区若宮5丁目16	福岡市東区大字松崎	3	5	0	0	0	0.4	2	－	－	154	153	1	0	0	99.4	H27
41	10180-4	一般国道3号（バイパス）	福岡市東区大字松崎	福岡市東区松崎1丁目8	3	1	0	0	0	0.6	1	69	66	155	148	2	0	5	95.5	H27
42	10190-1	一般国道3号（バイパス）	福岡市東区松崎1丁目8	福岡市東区松島	3	1	0	1	0	0.3	2	－	－	3	3	0	0	0	100.0	H27
43	10200-1	一般国道3号（バイパス）	福岡市東区松島	福岡市東区松島	3	1	0	0	0	0.7	2	－	－	18	15	2	0	1	83.3	H27
44	10210-1	一般国道3号（バイパス）	福岡市東区松島	福岡市東区松田1丁目4	3	1	0	0	0	1.1	1	71	69	168	138	29	0	1	82.1	H27
45	10210-2	一般国道3号（バイパス）	福岡市東区松田1丁目4	福岡市東区箱松新町1	3	3	0	0	0	0.5	2	－	－	48	40	8	0	0	83.3	H27
46	10220-1	一般国道3号（バイパス）	福岡市東区箱松新町1	福岡市東区二又瀬5	3	1	0	1	0	0.2	2	－	－	2	2	0	0	0	100.0	H27
47	10220-2	一般国道3号（バイパス）	福岡市東区二又瀬5	福岡市東区二又瀬1	3	1	0	1	0	0.3	2	－	－	24	24	0	0	0	100.0	H27
48	10230-1	一般国道3号（バイパス）	福岡市東区二又瀬1	福岡市博多区吉塚8丁目8	3	1	0	1	0	0.7	2	－	－	1	1	0	0	0	100.0	H27

表Ⅱ-4　平成27年度　自動車騒音環境基準達成状況（評価区間別）

番号	評価区間番号	路線名	評価区間の始点の住所	評価区間の終点の住所	道路種別	道路構造	遮音壁の有無	低騒音舗装の有無	併設の有無	評価区間の延長(km)	騒音発生強度の把握の方法	測定結果等価騒音レベル(dB)		評価対象住居等戸数(戸)	昼間・夜間とも基準値以下(戸)	昼間のみ基準値以下(戸)	夜間のみ環境基準値以下(戸)	昼間・夜間とも基準値超過(戸)	環境基準達成率(%)	騒音測定年度
												昼間	夜間							
49	10240-1	一般国道3号（バイパス）	福岡市博多区吉塚8丁目8	福岡市博多区榎田	3	1	0	0	0	0.8	2	－	－	12	10	0	0	2	83.3	H27
50	10250-1	一般国道201号	福岡市東区松島	福岡市東区多の津	3	1	0	0	1	0.6	1	73	69	55	39	0	0	16	70.9	H25
51	10280-1	一般国道202号（現道）	福岡市博多区堅粕	福岡市博多区御供所町1	3	1	0	1	0	0.5	1	68	65	331	329	1	0	1	99.4	H26
52	10290-1	一般国道202号（現道）	福岡市博多区御供所町1	福岡市中央区渡辺通	3	1	0	1	0	1.3	1	66	65	1,582	1,582	0	0	0	100.0	H26
53	10300-1	一般国道202号（現道）	福岡市中央区渡辺通	福岡市中央区赤坂1丁目1	3	1	0	1	0	0.9	2	－	－	1,104	972	37	0	95	88.0	H27
54	10310-1	一般国道202号（現道）	福岡市中央区赤坂1丁目1	福岡市中央区六本松2丁目3	3	1	0	1	0	1.4	1	72	70	2,811	2,438	261	0	112	86.7	H27
55	10320-1	一般国道202号（現道）	福岡市中央区六本松2丁目3	福岡市中央区六本松	3	1	0	1	0	0.4	2	－	－	491	480	7	0	4	97.8	H23
56	10330-1	一般国道202号（現道）	福岡市中央区六本松	福岡市城南区別府3丁目7	3	1	0	0	0	0.6	1	69	66	1,512	1,472	40	0	0	97.4	H23
57	10340-1	一般国道202号（現道）	福岡市城南区別府3丁目7	福岡市早良区荒江2丁目11	3	1	0	1	0	1.0	2	－	－	1,243	1,241	1	0	1	99.8	H23
58	10350-1	一般国道202号（現道）	福岡市早良区荒江2丁目11	福岡市早良区飯倉3丁目41	3	1	0	1	0	0.9	1	68	65	996	952	40	0	4	95.6	H23
59	10350-2	一般国道202号（現道）	福岡市早良区飯倉3丁目41	福岡市早良区原5丁目1	3	1	0	1	0	0.3	2	－	－	47	45	0	0	2	95.7	H23
60	10360-1	一般国道202号（現道）	福岡市早良区原5丁目1	福岡市西区福重1丁目2	3	1	0	1	0	1.7	2	－	－	500	497	0	0	3	99.4	H23
61	10370-1	一般国道202号（現道）	福岡市西区福重1丁目2	福岡市西区福重	3	1	0	1	0	0.4	2	－	－	71	71	0	0	0	100.0	H23
62	10380-2	一般国道202号（現道）	福岡市西区拾六町	福岡市西区拾六町	3	1	0	1	1	0.4	2	－	－	58	50	0	0	8	86.2	H24
63	10380-3	一般国道202号（現道）	福岡市西区拾六町	福岡市西区拾六町	3	1	0	1	1	0.3	2	－	－	174	137	0	2	35	78.7	H24
64	10380-4	一般国道202号（現道）	福岡市西区拾六町	福岡市西区拾六町	3	1	0	1	1	0.8	1	70	65	251	249	0	0	2	99.2	H24
65	10390-1	一般国道202号（現道）	福岡市西区拾六町	福岡市西区今宿青木	3	1	0	1	1	0.4	2	－	－	0	0	0	0	0	－	H27
66	10390-2	一般国道202号（現道）	福岡市西区今宿青木	福岡市西区今宿青木	3	3	0	1	1	0.3	2	－	－	5	5	0	0	0	100.0	H27
67	10390-3	一般国道202号（現道）	福岡市西区今宿青木	福岡市西区今宿青木	3	1	0	1	1	0.3	2	－	－	0	0	0	0	0	－	H27
68	10390-4	一般国道202号（現道）	福岡市西区今宿青木	福岡市西区今宿青木	3	3	0	1	1	0.5	1	73	68	104	104	0	0	0	100.0	H27
69	10390-5	一般国道202号（現道）	福岡市西区今宿青木	福岡市西区今宿町	3	1	0	1	1	0.6	2	－	－	350	323	0	27	0	92.3	H27
70	10400-1	一般国道202号（現道）	福岡市西区今宿町	福岡市西区今宿1丁目6	3	1	0	0	0	1.2	1	68	63	295	293	1	0	1	99.3	H25
71	10410-1	一般国道202号（現道）	福岡市西区今宿1丁目6	福岡市西区周船寺2丁目10	3	1	0	1	0	2.3	1	70	69	799	754	43	0	2	94.4	H27
72	10410-2	一般国道202号（現道）	福岡市西区周船寺2丁目10	福岡市西区周船寺1丁目17	3	1	0	1	0	0.5	2	－	－	321	273	48	0	0	85.0	H27

表Ⅱ-4　平成27年度　自動車騒音環境基準達成状況（評価区間別）

番号	評価区間番号	路線名	評価区間の始点の住所	評価区間の終点の住所	道路種別	道路構造	遮音壁の有無	低騒音舗装の有無	併設の有無	評価区間の延長(km)	騒音発生強度の把握の方法	測定結果等価騒音レベル(dB)		評価対象住居等戸数(戸)	昼間・夜間とも基準値以下(戸)	昼間のみ基準値以下(戸)	夜間のみ環境基準値以下(戸)	昼間・夜間とも基準値超過(戸)	環境基準達成率(%)	騒音測定年度
												昼間	夜間							
73	10420-2	一般国道202号（バイパス）	福岡市博多区西月隈	福岡市博多区西月隈	3	1	0	1	1	0.4	1	69	65	9	4	0	0	5	44.4	H25
74	10430-1	一般国道202号（バイパス）	福岡市博多区西月隈	福岡市博多区板付	3	1	0	1	1	0.2	2	－	－	37	37	0	0	0	100.0	H25
75	10430-2	一般国道202号（バイパス）	福岡市博多区板付	福岡市博多区板付	3	1	0	1	1	0.3	1	67	62	69	68	0	0	1	98.6	H25
76	10430-3	一般国道202号（バイパス）	福岡市博多区板付	福岡市博多区板付	3	1	0	1	1	0.2	2	－	－	57	57	0	0	0	100.0	H25
77	10440-1	一般国道202号（バイパス）	福岡市博多区板付	福岡市博多区諸岡	3	1	0	1	1	0.3	1	63	59	191	191	0	0	0	100.0	H24
78	10450-1	一般国道202号（バイパス）	福岡市南区横手南町	福岡市南区的場2丁目27	3	1	0	1	1	0.8	1	64	60	265	265	0	0	0	100.0	H23
79	10460-1	一般国道202号（バイパス）	福岡市南区的場2丁目27	福岡市南区向新町	3	1	0	1	1	0.5	1	64	60	182	135	15	0	32	74.2	H25
80	10470-1	一般国道202号（バイパス）	福岡市南区向新町	福岡市南区野多目	3	1	0	1	1	0.4	1	66	62	173	172	0	0	1	99.4	H24
81	10480-1	一般国道202号（バイパス）	福岡市南区野多目	福岡市南区野多目	3	1	1	1	1	0.3	2	－	－	120	120	0	0	0	100.0	H25
82	10480-2	一般国道202号（バイパス）	福岡市南区野多目	福岡市南区野多目	3	2	1	1	1	0.4	2	－	－	39	39	0	0	0	100.0	H25
83	10480-3	一般国道202号（バイパス）	福岡市南区野多目	福岡市南区花畑	3	3	0	1	1	0.7	1	63	56	221	213	0	7	1	96.4	H25
84	10490-1	一般国道202号（バイパス）	福岡市南区花畑	福岡市南区西長住	3	1	0	1	1	1.3	1	67	62	535	533	1	0	1	99.6	H27
85	10500-1	一般国道202号（バイパス）	福岡市南区西長住	福岡市城南区樋井川	3	1	0	1	1	0.4	1	67	62	58	58	0	0	0	100.0	H25
86	10500-2	一般国道202号（バイパス）	福岡市城南区樋井川	福岡市城南区樋井川	3	5	0	1	1	0.3	2	－	－	165	165	0	0	0	100.0	H25
87	10500-3	一般国道202号（バイパス）	福岡市城南区樋井川	福岡市城南区堤	3	1	0	1	1	0.2	2	－	－	103	101	2	0	0	98.1	H25
88	10510-1	一般国道202号（バイパス）	福岡市城南区堤	福岡市城南区片江	3	1	0	1	1	0.9	1	68	63	770	765	0	3	2	99.4	H24
89	10510-2	一般国道202号（バイパス）	福岡市城南区片江	福岡市城南区片江	3	1	0	1	1	0.2	2	－	－	226	226	0	0	0	100.0	H24
90	10520-1	一般国道202号（バイパス）	福岡市城南区片江	福岡市城南区西片江	3	5	0	1	1	0.1	2	－	－	53	38	0	0	15	71.7	H25
91	10520-3	一般国道202号（バイパス）	福岡市城南区梅林2丁目10	福岡市城南区梅林	3	1	0	1	1	0.2	1	68	63	73	73	0	0	0	100.0	H25
92	10520-4	一般国道202号（バイパス）	福岡市城南区梅林	福岡市早良区野芥	3	5	0	1	1	0.5	2	－	－	266	265	0	0	1	99.6	H25
93	10520-5	一般国道202号（バイパス）	福岡市早良区野芥	福岡市早良区野芥	3	1	0	1	1	0.1	2	－	－	11	11	0	0	0	100.0	H25
94	10530-1	一般国道202号（バイパス）	福岡市早良区野芥	福岡市早良区賀茂	3	1	0	1	1	0.6	2	－	－	297	297	0	0	0	100.0	H23
95	10530-2	一般国道202号（バイパス）	福岡市早良区賀茂	福岡市早良区賀茂	3	1	0	1	1	0.2	2	－	－	170	170	0	0	0	100.0	H23
96	10530-3	一般国道202号（バイパス）	福岡市早良区賀茂	福岡市早良区次郎丸	3	1	0	1	1	0.7	1	63	58	180	180	0	0	0	100.0	H23

表Ⅱ-4　平成27年度　自動車騒音環境基準達成状況（評価区間別）

番号	評価区間番号	路線名	評価区間の始点の住所	評価区間の終点の住所	道路種別	道路構造	遮音壁の有無	低騒音舗装の有無	併設の有無	評価区間の延長(km)	騒音発生強度の把握の方法	測定結果等価騒音レベル(dB)		評価対象住居等戸数(戸)	昼間・夜間とも基準値以下(戸)	昼間のみ基準値以下(戸)	夜間のみ環境基準値以下(戸)	昼間・夜間とも基準値超過(戸)	環境基準達成率(%)	騒音測定年度
												昼間	夜間							
97	10540-1	一般国道202号（バイパス）	福岡市早良区次郎丸	福岡市早良区次郎丸	3	1	0	1	1	0.2	2	－	－	60	60	0	0	0	100.0	H25
98	10540-2	一般国道202号（バイパス）	福岡市早良区次郎丸	福岡市早良区次郎丸	3	1	1	1	1	0.1	2	－	－	41	39	0	0	2	95.1	H25
99	10540-3	一般国道202号（バイパス）	福岡市早良区次郎丸	福岡市西区橋本	3	1	0	1	1	1.1	1	64	59	46	46	0	0	0	100.0	H25
100	10540-4	一般国道202号（バイパス）	福岡市西区橋本	福岡市西区福重	3	1	0	1	1	0.6	2	－	－	10	10	0	0	0	100.0	H25
101	10540-5	一般国道202号（バイパス）	福岡市西区福重	福岡市西区拾六町	3	1	0	1	1	0.3	2	－	－	104	104	0	0	0	100.0	H25
102	10550-1	一般国道202号（バイパス）	福岡市西区今宿町	福岡市西区大字徳永	3	1	0	1	1	1.4	1	70	64	35	30	0	2	3	85.7	H25
103	10550-2	一般国道202号（バイパス）	福岡市西区大字徳永	福岡市西区大字徳永	3	1	0	1	1	0.1	2	－	－	1	0	0	0	1	0.0	H25
104	10560-1	一般国道202号（バイパス）	福岡市西区大字徳永	福岡市西区大字周船寺	3	3	0	1	1	0.2	2	－	－	2	2	0	0	0	100.0	H25
105	10560-2	一般国道202号（バイパス）	福岡市西区大字周船寺	福岡市西区大字飯氏	3	1	0	0	1	0.4	2	－	－	4	0	0	0	4	0.0	H25
106	10560-3	一般国道202号（バイパス）	福岡市西区大字飯氏	福岡市西区大字千里	3	1	0	0	1	0.7	2	－	－	12	0	0	5	7	0.0	H25
107	10570-1	一般国道202号（バイパス）	福岡市西区大字千里	福岡市西区大字千里	3	1	0	0	1	0.5	2	－	－	95	41	0	4	50	43.2	H25
108	990003-1	一般国道202号（バイパス）	福岡市博多区諸岡	福岡市南区井尻	3	4	0	1	1	0.3	2	－	－	114	114	0	0	0	100.0	H24
109	990003-2	一般国道202号（バイパス）	福岡市南区井尻	福岡市南区井尻	3	4	0	1	1	0.3	2	－	－	194	194	0	0	0	100.0	H24
110	990003-3	一般国道202号（バイパス）	福岡市南区井尻	福岡市南区井尻	3	4	0	1	1	0.3	1	63	57	165	165	0	0	0	100.0	H24
111	990003-4	一般国道202号（バイパス）	福岡市南区井尻	福岡市南区横手南町2	3	1	0	1	1	0.2	2	－	－	136	136	0	0	0	100.0	H24
112	10580-1	一般国道263号	福岡市早良区荒江2丁目11	福岡市早良区飯倉5丁目14	3	1	0	1	0	0.8	1	66	62	571	571	0	0	0	100.0	H23
113	10580-2	一般国道263号	福岡市早良区飯倉5丁目14	福岡市城南区干隈1丁目16	3	1	0	0	0	1.2	2	－	－	875	773	100	0	2	88.3	H23
114	10580-3	一般国道263号	福岡市城南区干隈1丁目16	福岡市早良区野芥	3	1	0	1	0	0.8	2	－	－	213	212	0	0	1	99.5	H23
115	10590-1	一般国道263号	福岡市早良区野芥	福岡市早良区野芥7丁目48	3	1	0	0	0	1.5	2	－	－	568	511	56	0	1	90.0	H23
116	10590-2	一般国道263号	福岡市早良区野芥7丁目48	福岡市早良区東入部3丁目7	3	1	0	0	0	1.6	2	－	－	353	339	14	0	0	96.0	H23
117	10590-3	一般国道263号	福岡市早良区東入部3丁目7	福岡市早良区東入部6丁目17	3	1	0	1	0	0.5	2	－	－	44	44	0	0	0	100.0	H23
118	10590-4	一般国道263号	福岡市早良区東入部6丁目17	福岡市早良区東入部7丁目34	3	1	0	0	0	1.0	2	－	－	91	91	0	0	0	100.0	H23
119	10600-1	一般国道263号	福岡市早良区東入部7丁目34	福岡市早良区大字石釜	3	1	0	0	0	4.5	1	64	58	244	244	0	0	0	100.0	H25
120	10600-2	一般国道263号	福岡市早良区大字石釜	福岡市早良区大字曲渕	3	1	0	0	0	0.5	2	－	－	2	2	0	0	0	100.0	H25

表Ⅱ-4　平成27年度　自動車騒音環境基準達成状況（評価区間別）

番号	評価区間番号	路線名	評価区間の始点の住所	評価区間の終点の住所	道路種別	道路構造	遮音壁の有無	低騒音舗装の有無	併設の有無	評価区間の延長(km)	騒音発生強度の把握の方法	測定結果等価騒音レベル(dB)		評価対象住居等戸数(戸)	昼間・夜間とも基準値以下(戸)	昼間のみ基準値以下(戸)	夜間のみ環境基準値以下(戸)	昼間・夜間とも基準値超過(戸)	環境基準達成率(%)	騒音測定年度
												昼間	夜間							
121	10600-4	一般国道263号	福岡市早良区大字曲渕	福岡市早良区大字曲渕	3	1	0	0	0	2.3	2	－	－	16	16	0	0	0	100.0	H25
122	10610-1	一般国道385号	福岡市南区老司4丁目9	福岡市南区老司2丁目11	3	1	0	1	0	0.5	2	－	－	85	85	0	0	0	100.0	H27
123	10610-2	一般国道385号	福岡市南区老司2丁目11	福岡市南区野多目	3	1	0	0	0	0.9	2	－	－	331	275	18	0	38	83.1	H27
124	10620-1	一般国道385号	福岡市南区野多目	福岡市南区三宅2丁目2	3	1	0	0	0	1.0	1	71	68	649	533	43	0	73	82.1	H27
125	10620-2	一般国道385号	福岡市南区三宅2丁目2	福岡市南区大橋3丁目4	3	1	0	1	0	0.4	2	－	－	346	346	0	0	0	100.0	H27
126	10620-3	一般国道385号	福岡市南区大橋3丁目4	福岡市南区大橋2丁目14	3	1	0	0	0	0.3	2	－	－	449	351	59	0	39	78.2	H27
127	10620-4	一般国道385号	福岡市南区大橋2丁目14	福岡市南区塩原4丁目14	3	1	0	1	0	0.4	2	－	－	691	687	4	0	0	99.4	H27
128	10630-1	一般国道385号	福岡市南区塩原4丁目14	福岡市南区塩原3丁目24	3	1	0	0	0	0.4	2	－	－	275	254	21	0	0	92.4	H23
129	10630-2	一般国道385号	福岡市南区塩原3丁目24	福岡市南区清水3丁目25	3	1	0	1	0	1.0	1	64	61	813	783	30	0	0	96.3	H23
130	10640-1	一般国道385号	福岡市南区清水3丁目25	福岡市南区清水1丁目7	3	1	0	1	0	0.5	2	－	－	338	337	1	0	0	99.7	H23
131	10640-2	一般国道385号	福岡市南区清水1丁目7	福岡市博多区美野島3丁目15	3	1	0	0	0	0.9	1	66	64	1,075	1,074	1	0	0	99.9	H27
132	10640-3	一般国道385号	福岡市博多区美野島3丁目15	福岡市博多区博多駅南3丁目19	3	1	0	0	0	0.3	2	－	－	649	649	0	0	0	100.0	H26
133	10650-1	一般国道385号	福岡市博多区博多駅南3丁目19	福岡市博多区東光2丁目1	3	1	0	0	0	1.7	1	67	62	1,213	1,213	0	0	0	100.0	H27
134	10660-1	一般国道495号	福岡市東区和白丘4丁目20	福岡市東区和白丘2丁目1	3	1	0	0	0	1.3	1	68	65	450	450	0	0	0	100.0	H27
135	10670-1	一般国道495号	福岡市東区和白丘2丁目1	福岡市東区香住ケ丘1丁目7	3	1	0	1	0	2.9	1	72	69	1,878	1,549	174	0	155	82.5	H23
136	40010-1	福岡直方線	福岡市博多区千代2丁目23	福岡市博多区千代3丁目6	4	1	0	1	0	0.1	2	－	－	88	88	0	0	0	100.0	H23
137	40010-2	福岡直方線	福岡市博多区千代3丁目6	福岡市博多区千代4丁目7	4	1	0	1	0	0.2	2	－	－	408	408	0	0	0	100.0	H27
138	40010-3	福岡直方線	福岡市博多区千代4丁目7	福岡市東区馬出2丁目19	4	1	0	0	0	0.9	1	65	60	1,350	1,350	0	0	0	100.0	H27
139	40010-4	福岡直方線	福岡市東区馬出2丁目19	福岡市東区箱崎3丁目7	4	1	0	0	0	1.1	2	－	－	1,374	1,374	0	0	0	100.0	H27
140	40010-5	福岡直方線	福岡市東区箱崎3丁目7	福岡市東区箱崎3丁目2	4	1	0	0	0	0.1	2	－	－	302	279	0	0	23	92.4	H23
141	40010-6	福岡直方線	福岡市東区箱崎3丁目2	福岡市東区筥松2丁目22	4	1	0	1	0	0.2	2	－	－	365	365	0	0	0	100.0	H24
142	40010-7	福岡直方線	福岡市東区筥松2丁目22	福岡市東区原田2丁目2	4	1	0	0	0	0.3	2	－	－	278	219	0	4	55	78.8	H24
143	40010-8	福岡直方線	福岡市東区原田2丁目2	福岡市東区原田1丁目24	4	1	0	1	0	0.2	1	70	64	341	341	0	0	0	100.0	H24
144	40010-9	福岡直方線	福岡市東区原田1丁目24	福岡市東区多の津	4	1	0	0	0	1.6	1	69	64	330	325	4	0	1	98.5	H23

表Ⅱ-4　平成27年度　自動車騒音環境基準達成状況（評価区間別）

番号	評価区間番号	路線名	評価区間の始点の住所	評価区間の終点の住所	道路種別	道路構造	遮音壁の有無	低騒音舗装の有無	併設の有無	評価区間の延長(km)	騒音発生強度の把握の方法	測定結果等価騒音レベル(dB)		評価対象住居等戸数(戸)	昼間・夜間とも基準値以下(戸)	昼間のみ基準値以下(戸)	夜間のみ環境基準値以下(戸)	昼間・夜間とも基準値超過(戸)	環境基準達成率(%)	騒音測定年度
												昼間	夜間							
145	40020-1	福岡直方線	福岡市東区多の津	福岡市東区土井2丁目9	4	1	0	0	0	1.5	1	65	62	472	472	0	0	0	100.0	H26
146	40020-2	福岡直方線	福岡市東区土井2丁目9	福岡市東区土井2丁目49	4	1	0	0	0	0.5	2	－	－	148	148	0	0	0	100.0	H26
147	40030-1	福岡直方線	福岡市東区蒲田1丁目1	福岡市東区蒲田	4	1	0	0	0	1.7	1	70	67	27	27	0	0	0	100.0	H26
148	40040-1	福岡直方線	福岡市博多区千代2丁目23	福岡市東区馬出2丁目18	4	1	0	0	0	1.2	4	－	－	186	186	0	0	0	100.0	－
149	40050-1	福岡東環状線	福岡市東区千早	福岡市東区香椎駅前1丁目1	4	1	0	0	0	0.3	2	－	－	174	174	0	0	0	100.0	H27
150	40050-2	福岡東環状線	福岡市東区香椎駅前1丁目1	福岡市東区香椎4丁目15	4	1	0	0	0	0.9	2	－	－	687	687	0	0	0	100.0	H27
151	40050-3	福岡東環状線	福岡市東区香椎4丁目15	福岡市東区青葉1丁目1	4	1	0	0	0	2.1	1	64	60	570	570	0	0	0	100.0	H27
152	40050-4	福岡東環状線	福岡市東区青葉1丁目1	福岡市東区土井1丁目11	4	1	0	0	0	0.5	2	－	－	189	189	0	0	0	100.0	H27
153	40050-5	福岡東環状線	福岡市東区土井2丁目49	福岡市東区土井2丁目49	4	1	0	0	0	0.1	2	－	－	14	14	0	0	0	100.0	H27
154	40060-1	福岡東環状線	福岡市博多区東月隈3丁目18	福岡市博多区月隈3丁目37	4	1	0	0	0	0.8	1	66	58	266	266	0	0	0	100.0	H25
155	40060-5	福岡東環状線	福岡市博多区西月隈	福岡市博多区板付1丁目8	4	1	0	1	0	0.4	2	－	－	212	208	3	0	1	98.1	H26
156	40070-1	福岡東環状線	福岡市博多区浦田	福岡市博多区大字立花寺	4	1	0	0	0	0.5	1	73	69	114	73	3	0	38	64.0	H25
157	40070-3	福岡東環状線	福岡市博多区大字立花寺	福岡市博多区立花寺	4	1	0	0	0	0.3	2	－	－	45	43	0	0	2	95.6	H25
158	40070-4	福岡東環状線	福岡市博多区立花寺	福岡市博多区立花寺	4	5	0	0	0	0.2	2	－	－	43	39	0	0	4	90.7	H25
159	40070-5	福岡東環状線	福岡市博多区立花寺	福岡市博多区西月隈	4	1	0	0	0	0.4	2	－	－	0	0	0	0	0	－	H25
160	40090-1	福岡筑紫野線	福岡市中央区大名1丁目5	福岡市中央区平尾3丁目3	4	1	0	1	0	1.3	1	68	66	3,307	3,167	120	0	20	95.8	H23
161	40090-2	福岡筑紫野線	福岡市中央区平尾3丁目3	福岡市中央区平尾1丁目9	4	1	0	0	0	0.2	2	－	－	584	463	62	0	59	79.3	H23
162	40090-3	福岡筑紫野線	福岡市中央区平尾1丁目9	福岡市南区野間1丁目5	4	1	0	1	0	1.7	1	69	67	4,367	4,017	313	0	37	92.0	H27
163	40100-1	福岡筑紫野線	福岡市南区野間1丁目5	福岡市南区筑紫丘	4	1	0	1	0	1.1	1	68	65	1,183	1,163	19	0	1	98.3	H27
164	40100-2	福岡筑紫野線	福岡市南区筑紫丘	福岡市南区大橋4丁目1	4	1	0	0	0	0.4	1	66	65	663	636	19	0	8	95.9	H23
165	40110-1	福岡筑紫野線	福岡市南区大橋4丁目1	福岡市南区大橋3丁目18	4	1	0	0	0	0.4	1	67	65	972	939	23	0	10	96.6	H23
166	40110-2	福岡筑紫野線	福岡市南区大橋3丁目18	福岡市南区横手1丁目14	4	1	0	1	0	0.5	2	－	－	180	180	0	0	0	100.0	H26
167	40120-1	福岡筑紫野線	福岡市南区横手1丁目14	福岡市南区横手南町2	4	1	0	1	0	0.7	1	68	65	573	563	0	0	10	98.3	H26
168	40140-1	博多停車場線	福岡市博多区博多駅中央街1	福岡市博多区店屋町8	4	1	0	1	0	1.1	1	66	62	1,076	1,076	0	0	0	100.0	H24

表Ⅱ-4　平成27年度　自動車騒音環境基準達成状況（評価区間別）

番号	評価区間番号	路線名	評価区間の始点の住所	評価区間の終点の住所	道路種別	道路構造	遮音壁の有無	低騒音舗装の有無	併設の有無	評価区間の延長(km)	騒音発生強度の把握の方法	測定結果等価騒音レベル(dB)		評価対象住居等戸数(戸)	昼間・夜間とも基準値以下(戸)	昼間のみ基準値以下(戸)	夜間のみ環境基準値以下(戸)	昼間・夜間とも基準値超過(戸)	環境基準達成率(%)	騒音測定年度
												昼間	夜間							
169	40150-1	博多港線	福岡市博多区店屋町8	福岡市博多区奈良屋町1	4	1	0	1	0	0.2	2	－	－	126	126	0	0	0	100.0	H26
170	40150-2	博多港線	福岡市博多区奈良屋町1	福岡市博多区築港本町2	4	1	0	0	0	0.6	1	66	62	1,158	1,157	1	0	0	99.9	H26
171	40160-1	福岡空港線	福岡市博多区月隈3丁目3	福岡市博多区月隈1丁目12	4	1	0	1	0	0.3	2	－	－	2	2	0	0	0	100.0	H26
172	40160-2	福岡空港線	福岡市博多区月隈1丁目12	福岡市博多区東平尾3丁目2	4	1	0	0	0	0.7	2	－	－	3	3	0	0	0	100.0	H26
173	40160-3	福岡空港線	福岡市博多区東平尾3丁目2	福岡市博多区大字下臼井	4	1	0	0	0	2.0	1	70	66	198	191	7	0	0	96.5	H26
174	40170-1	大野城二丈線	福岡市博多区春町2丁目6	福岡市博多区寿町1丁目2	4	1	0	0	0	1.1	1	65	60	1,415	1,409	0	0	6	99.6	H27
175	40180-1	大野城二丈線	福岡市南区曰佐2丁目24	福岡市南区曰佐5丁目12	4	1	0	1	0	0.5	1	67	61	261	261	0	0	0	100.0	H27
176	40180-2	大野城二丈線	福岡市南区曰佐5丁目12	福岡市南区老司2丁目13	4	1	0	0	0	0.7	2	－	－	273	230	3	15	25	84.2	H27
177	40180-3	大野城二丈線	福岡市南区老司2丁目13	福岡市南区老司3丁目12	4	1	0	1	0	0.9	2	－	－	431	429	1	0	1	99.5	H23
178	40180-4	大野城二丈線	福岡市南区老司3丁目12	福岡市南区老司3丁目16	4	1	0	0	0	0.2	1	65	61	115	115	0	0	0	100.0	H23
179	40180-5	大野城二丈線	福岡市南区老司3丁目16	福岡市南区鶴田4丁目3	4	1	0	1	0	0.4	2	－	－	387	387	0	0	0	100.0	H23
180	40180-6	大野城二丈線	福岡市南区鶴田4丁目3	福岡市南区屋形原5丁目7	4	1	0	0	0	0.5	2	－	－	306	306	0	0	0	100.0	H23
181	40190-1	大野城二丈線	福岡市南区屋形原5丁目7	福岡市南区花畑3丁目34	4	1	0	1	0	0.4	2	－	－	55	55	0	0	0	100.0	H26
182	40190-2	大野城二丈線	福岡市南区花畑3丁目34	福岡市城南区堤	4	1	0	0	0	2.2	1	70	66	854	763	39	0	52	89.3	H26
183	40200-1	大野城二丈線	福岡市城南区片江	福岡市城南区片江	4	1	0	0	0	0.5	2	－	－	481	478	0	3	0	99.4	H26
184	40200-2	大野城二丈線	福岡市城南区片江	福岡市城南区七隈7丁目46	4	1	0	1	0	0.4	2	－	－	11	3	0	0	8	27.3	H26
185	40200-3	大野城二丈線	福岡市城南区七隈7丁目46	福岡市城南区梅林	4	1	0	1	0	0.7	2	－	－	467	467	0	0	0	100.0	H26
186	40200-4	大野城二丈線	福岡市城南区梅林	福岡市早良区野芥1丁目9	4	1	0	0	0	0.9	1	67	60	225	220	4	1	0	97.8	H26
187	40210-1	大野城二丈線	福岡市早良区野芥1丁目9	福岡市早良区田村1丁目11	4	1	0	0	0	1.6	1	67	60	614	612	2	0	0	99.7	H25
188	40220-1	大野城二丈線	福岡市早良区田村1丁目11	福岡市早良区田村7丁目16	4	1	0	0	0	0.9	2	－	－	173	172	0	1	0	99.4	H23
189	40220-2	大野城二丈線	福岡市早良区田村7丁目16	福岡市西区大字金武	4	1	0	0	0	0.4	1	68	60	53	53	0	0	0	100.0	H25
190	40230-1	大野城二丈線	福岡市西区大字金武	福岡市西区大字金武	4	1	0	0	0	1.4	2	－	－	6	6	0	0	0	100.0	H25
191	40230-2	大野城二丈線	福岡市西区大字金武	福岡市西区大字吉武	4	1	0	0	0	0.3	2	－	－	4	4	0	0	0	100.0	H25
192	40240-1	福岡志摩前原線	福岡市西区今宿1丁目7	福岡市西区横浜2丁目7	4	1	0	0	0	1.6	1	67	63	705	702	1	1	1	99.6	H26

表Ⅱ-4　平成27年度　自動車騒音環境基準達成状況（評価区間別）

番号	評価区間番号	路線名	評価区間の始点の住所	評価区間の終点の住所	道路種別	道路構造	遮音壁の有無	低騒音舗装の有無	併設の有無	評価区間の延長(km)	騒音発生強度の把握の方法	測定結果等価騒音レベル(dB)		評価対象住居等戸数(戸)	昼間・夜間とも基準値以下(戸)	昼間のみ基準値以下(戸)	夜間のみ環境基準値以下(戸)	昼間・夜間とも基準値超過(戸)	環境基準達成率(%)	騒音測定年度
												昼間	夜間							
193	40240-3	福岡志摩前原線	福岡市西区今津	福岡市西区今津	4	1	0	0	0	0.8	2	－	－	39	39	0	0	0	100.0	H27
194	40240-4	福岡志摩前原線	福岡市西区今津	福岡市西区今津	4	1	0	0	0	1.3	2	－	－	9	9	0	0	0	100.0	H27
195	40240-5	福岡志摩前原線	福岡市西区今津	福岡市西区今津	4	1	0	0	0	0.9	1	67	59	82	81	0	1	0	98.8	H27
196	40250-1	福岡志摩前原線	福岡市西区今津	福岡市西区今津	4	1	0	0	0	1.4	4	－	－	106	106	0	0	0	100.0	－
197	40250-3	福岡志摩前原線	福岡市西区大字小田	福岡市西区大字小田	4	1	0	0	0	0.9	4	－	－	12	12	0	0	0	100.0	－
198	40260-1	福岡志摩前原線	福岡市西区大字小田	福岡市西区大字宮浦	4	1	0	0	0	0.6	4	－	－	5	5	0	0	0	100.0	－
199	40260-3	福岡志摩前原線	福岡市西区大字宮浦	福岡市西区大字宮浦	4	1	0	0	0	0.8	4	－	－	33	33	0	0	0	100.0	－
200	40260-4	福岡志摩前原線	福岡市西区大字宮浦	福岡市西区大字西浦	4	1	0	0	0	0.9	4	－	－	4	4	0	0	0	100.0	－
201	40260-5	福岡志摩前原線	福岡市西区大字西浦	福岡市西区大字西浦	4	1	0	0	0	0.5	4	－	－	31	31	0	0	0	100.0	－
202	40260-6	福岡志摩前原線	福岡市西区大字西浦	福岡市西区大字西浦	4	1	0	0	0	0.4	4	－	－	1	1	0	0	0	100.0	－
203	40260-8	福岡志摩前原線	福岡市西区大字西浦	福岡市西区大字小田	4	1	0	0	0	0.6	4	－	－	1	1	0	0	0	100.0	－
204	40270-1	福岡早良大野城線	福岡市西区周船寺1丁目5	福岡市西区周船寺1丁目4	4	1	0	1	0	0.2	2	－	－	159	156	3	0	0	98.1	H26
205	40270-2	福岡早良大野城線	福岡市西区周船寺1丁目4	福岡市西区大字飯氏	4	1	0	1	0	0.5	1	62	55	128	122	0	3	3	95.3	H26
206	40270-3	福岡早良大野城線	福岡市西区大字飯氏	福岡市西区大字宇田川原	4	1	0	0	0	1.0	2	－	－	50	50	0	0	0	100.0	H26
207	40300-2	福岡早良大野城線	福岡市早良区大字曲渕	福岡市早良区大字曲渕	4	3	0	0	0	0.6	4	－	－	10	10	0	0	0	100.0	－
208	40310-1	福岡早良大野城線	福岡市早良区早良	福岡市早良区脇山1丁目19	4	1	0	0	0	1.7	1	65	58	203	203	0	0	0	100.0	H26
209	40310-2	福岡早良大野城線	福岡市早良区脇山1丁目19	福岡市早良区大字小笠木	4	1	0	0	0	1.8	2	－	－	40	29	0	11	0	72.5	H25
210	40310-3	福岡早良大野城線	福岡市早良区大字小笠木	福岡市早良区大字小笠木	4	3	0	0	0	0.4	2	－	－	4	4	0	0	0	100.0	H25
211	40320-1	福岡早良大野城線	福岡市博多区昭南町	福岡市博多区西春町	4	3	0	0	0	0.5	2	－	－	262	262	0	0	0	100.0	H26
212	40320-2	福岡早良大野城線	福岡市博多区西春町	福岡市博多区春町	4	1	0	0	0	0.6	1	64	57	506	505	0	0	1	99.8	H26
213	40330-1	志賀島和白線	福岡市東区大字志賀島	福岡市東区大字志賀島	4	1	0	0	0	0.2	2	－	－	0	0	0	0	0	－	H27
214	40330-3	志賀島和白線	福岡市東区大岳4丁目9	福岡市東区大字西戸崎	4	1	0	0	0	1.3	1	64	58	258	258	0	0	0	100.0	H27
215	40330-4	志賀島和白線	福岡市東区大字西戸崎	福岡市東区大字西戸崎	4	1	0	0	0	0.3	2	－	－	9	9	0	0	0	100.0	H27
216	40330-5	志賀島和白線	福岡市東区大字西戸崎	福岡市東区大字西戸崎	4	1	0	0	0	0.4	2	－	－	43	43	0	0	0	100.0	H27

表Ⅱ-4　平成27年度　自動車騒音環境基準達成状況（評価区間別）

番号	評価区間番号	路線名	評価区間の始点の住所	評価区間の終点の住所	道路種別	道路構造	遮音壁の有無	低騒音舗装の有無	併設の有無	評価区間の延長(km)	騒音発生強度の把握の方法	測定結果等価騒音レベル(dB)		評価対象住居等戸数(戸)	昼間・夜間とも基準値以下(戸)	昼間のみ基準値以下(戸)	夜間のみ環境基準値以下(戸)	昼間・夜間とも基準値超過(戸)	環境基準達成率(%)	騒音測定年度
												昼間	夜間							
217	40330-7	志賀島和白線	福岡市東区大字奈多	福岡市東区奈多3丁目1	4	1	0	0	0	1.7	2	－	－	414	413	0	0	1	99.8	H27
218	40330-8	志賀島和白線	福岡市東区奈多3丁目1	福岡市東区和白3丁目27	4	1	0	0	0	1.9	1	68	63	985	985	0	0	0	100.0	H27
219	40340-1	福岡太宰府線	福岡市東区箱崎4丁目8	福岡市東区箱崎1丁目11	4	1	0	0	0	0.7	1	61	59	1,035	1,035	0	0	0	100.0	H22
220	40340-2	福岡太宰府線	福岡市東区箱崎1丁目11	福岡市東区二又瀬13	4	1	0	0	0	1.8	1	69	63	915	909	0	6	0	99.3	H23
221	40350-1	福岡志摩線	福岡市西区横浜1丁目8	福岡市西区大字田尻	4	1	0	0	0	1.7	1	69	63	208	206	0	1	1	99.0	H25
222	40350-2	福岡志摩線	福岡市西区大字田尻	福岡市西区元浜	4	1	0	1	0	1.2	2	－	－	21	21	0	0	0	100.0	H25
223	40350-3	福岡志摩線	福岡市西区元浜	福岡市西区大字元岡	4	1	0	0	0	0.9	2	－	－	6	6	0	0	0	100.0	H25
224	40350-4	福岡志摩線	福岡市西区大字元岡	福岡市西区大字元岡	4	1	0	1	0	0.9	1	66	59	54	54	0	0	0	100.0	H25
225	60010-1	福岡日田線	福岡市博多区東比恵2丁目16	福岡市博多区上牟田3丁目11	6	1	0	1	0	0.8	2	－	－	346	331	15	0	0	95.7	H23
226	60010-2	福岡日田線	福岡市博多区上牟田3丁目11	福岡市博多区東那珂2丁目1	6	1	0	1	0	0.6	2	－	－	105	91	13	0	1	86.7	H23
227	60020-1	福岡日田線	福岡市博多区東那珂2丁目1	福岡市博多区東那珂2丁目7	6	1	0	1	0	0.4	2	－	－	42	41	1	0	0	97.6	H23
228	60020-2	福岡日田線	福岡市博多区東那珂2丁目7	福岡市博多区東那珂3丁目7	6	1	0	0	0	0.5	2	－	－	107	106	1	0	0	99.1	H23
229	60020-3	福岡日田線	福岡市博多区東那珂3丁目7	福岡市博多区麦野5丁目23	6	1	0	1	0	3.0	1	70	68	344	336	7	0	1	97.7	H23
230	60020-4	福岡日田線	福岡市博多区麦野5丁目23	福岡市博多区東雲町4丁目2	6	1	0	0	0	0.5	2	－	－	260	225	15	0	20	86.5	H23
231	60030-1	入部中原停車場線	福岡市早良区東入部7丁目34	福岡市早良区脇山1丁目19	6	1	0	0	0	2.2	1	69	61	200	195	0	5	0	97.5	H25
232	60040-1	入部中原停車場線	福岡市早良区大字脇山	福岡市早良区大字脇山	6	1	0	0	0	2.2	4	－	－	56	56	0	0	0	100.0	－
233	60040-2	入部中原停車場線	福岡市早良区大字脇山	福岡市早良区大字椎原	6	1	0	0	0	4.3	4	－	－	38	38	0	0	0	100.0	－
234	60040-4	入部中原停車場線	福岡市早良区大字板屋	福岡市早良区大字板屋	6	1	0	0	0	1.3	4	－	－	5	5	0	0	0	100.0	－
235	60050-1	町川原福岡線	福岡市東区下原	福岡市東区下原2丁目22	6	1	0	0	0	0.7	4	－	－	95	95	0	0	0	100.0	－
236	60050-2	町川原福岡線	福岡市東区下原2丁目22	福岡市東区香椎駅東3丁目23	6	1	0	0	0	0.9	4	－	－	345	345	0	0	0	100.0	－
237	60050-3	町川原福岡線	福岡市東区香椎駅東3丁目23	福岡市東区松香台1丁目3	6	1	0	0	0	0.4	4	－	－	248	248	0	0	0	100.0	－
238	60050-4	町川原福岡線	福岡市東区松香台1丁目3	福岡市東区香椎駅前3丁目33	6	3	0	0	0	0.4	4	－	－	394	394	0	0	0	100.0	－
239	60050-5	町川原福岡線	福岡市東区香椎駅前3丁目33	福岡市東区香椎駅前1丁目16	6	1	0	0	0	0.2	4	－	－	42	42	0	0	0	100.0	－
240	60050-6	町川原福岡線	福岡市東区香椎駅前1丁目16	福岡市東区香椎駅前1丁目2	6	1	0	0	0	0.6	4	－	－	425	425	0	0	0	100.0	－

表Ⅱ-4　平成27年度　自動車騒音環境基準達成状況（評価区間別）

番号	評価区間番号	路線名	評価区間の始点の住所	評価区間の終点の住所	道路種別	道路構造	遮音壁の有無	低騒音舗装の有無	併設の有無	評価区間の延長(km)	騒音発生強度の把握の方法	測定結果等価騒音レベル(dB)		評価対象住居等戸数(戸)	昼間・夜間とも基準値以下(戸)	昼間のみ基準値以下(戸)	夜間のみ環境基準値以下(戸)	昼間・夜間とも基準値超過(戸)	環境基準達成率(%)	騒音測定年度
												昼間	夜間							
241	60050-7	町川原福岡線	福岡市東区香椎駅前1丁目2	福岡市東区松崎	6	1	0	0	0	1.4	4	－	－	594	594	0	0	0	100.0	－
242	60060-1	板付牛頚筑紫野線	福岡市博多区西月隈5丁目5	福岡市博多区諸岡1丁目23	6	1	0	0	0	0.9	4	－	－	364	364	0	0	0	100.0	－
243	60060-2	板付牛頚筑紫野線	福岡市博多区諸岡1丁目23	福岡市博多区諸岡4丁目1	6	1	0	1	0	0.2	2	－	－	153	149	2	0	2	97.4	H27
244	60060-3	板付牛頚筑紫野線	福岡市博多区諸岡4丁目1	福岡市南区井尻4丁目5	6	1	0	0	0	1.5	4	－	－	1,196	1,196	0	0	0	100.0	－
245	60060-4	板付牛頚筑紫野線	福岡市南区井尻4丁目5	福岡市南区横手南町5	6	1	0	0	0	0.2	4	－	－	79	79	0	0	0	100.0	－
246	60070-1	宮ノ浦前原線	福岡市西区大字宮浦	福岡市西区大字宮浦	6	1	0	0	0	0.4	4	－	－	22	22	0	0	0	100.0	－
247	60070-2	宮ノ浦前原線	福岡市西区大字小田	福岡市西区大字小田	6	1	0	0	0	1.2	4	－	－	26	26	0	0	0	100.0	－
248	60080-1	筑前新宮停車場線	福岡市東区和白丘1丁目22	福岡市東区和白丘1丁目22	6	1	0	0	0	0.1	4	－	－	1	1	0	0	0	100.0	－
249	60090-1	香椎停車場線	福岡市東区香椎駅前1丁目11	福岡市東区香椎駅前	6	1	0	0	0	0.3	4	－	－	7	7	0	0	0	100.0	－
250	60100-1	吉塚停車場線	福岡市博多区東公園7	福岡市博多区吉塚本町13	6	1	0	0	0	0.4	4	－	－	214	214	0	0	0	100.0	－
251	60100-2	吉塚停車場線	福岡市博多区吉塚本町13	福岡市博多区吉塚本町13	6	1	0	1	0	0.2	2	－	－	203	203	0	0	0	100.0	H27
252	60100-3	吉塚停車場線	福岡市博多区吉塚本町13	福岡市東区馬出1丁目13	6	1	0	0	0	0.4	4	－	－	209	209	0	0	0	100.0	－
253	60100-4	吉塚停車場線	福岡市東区馬出2丁目18	福岡市東区馬出3丁目12	6	1	0	0	0	0.6	4	－	－	921	921	0	0	0	100.0	－
254	60110-1	南福岡停車場線	福岡市博多区寿町2丁目9	福岡市博多区東雲町4丁目2	6	1	0	0	0	0.9	4	－	－	659	659	0	0	0	100.0	－
255	60120-1	姪浜停車場線	福岡市西区姪の浜4丁目8	福岡市西区姪の浜3丁目3	6	1	0	0	0	0.4	4	－	－	379	379	0	0	0	100.0	－
256	60130-1	湊塩浜線	福岡市東区三苫5丁目8	福岡市東区三苫	6	1	0	0	0	0.1	2	－	－	0	0	0	0	0	－	H26
257	60130-2	湊塩浜線	福岡市東区三苫	福岡市東区三苫4丁目2	6	1	0	0	0	1.2	1	66	59	555	555	0	0	0	100.0	H26
258	60130-3	湊塩浜線	福岡市東区三苫4丁目2	福岡市東区和白5丁目4	6	1	0	0	0	0.9	2	－	－	440	440	0	0	0	100.0	H26
259	60140-1	志賀島循環線	福岡市東区大字志賀島	福岡市東区大字志賀島	6	1	0	0	0	0.8	4	－	－	177	177	0	0	0	100.0	－
260	60140-3	志賀島循環線	福岡市東区大字弘	福岡市東区大字弘	6	1	0	0	0	0.6	4	－	－	71	71	0	0	0	100.0	－
261	60140-5	志賀島循環線	福岡市東区大字勝馬	福岡市東区大字勝馬	6	1	0	0	0	0.7	4	－	－	6	6	0	0	0	100.0	－
262	60140-7	志賀島循環線	福岡市東区大字志賀島	福岡市東区大字志賀島	6	1	0	0	0	0.7	4	－	－	44	44	0	0	0	100.0	－
263	60150-2	猪野土井線	福岡市東区大字名子	福岡市東区名子1丁目21	6	1	0	0	0	0.8	2	－	－	80	80	0	0	0	100.0	H25
264	60150-3	猪野土井線	福岡市東区名子1丁目21	福岡市東区土井4丁目5	6	1	0	0	0	0.4	1	69	62	108	108	0	0	0	100.0	H25

表Ⅱ-4　平成27年度　自動車騒音環境基準達成状況（評価区間別）

番号	評価区間番号	路線名	評価区間の始点の住所	評価区間の終点の住所	道路種別	道路構造	遮音壁の有無	低騒音舗装の有無	併設の有無	評価区間の延長(km)	騒音発生強度の把握の方法	測定結果等価騒音レベル(dB)		評価対象住居等戸数(戸)	昼間・夜間とも基準値以下(戸)	昼間のみ基準値以下(戸)	夜間のみ環境基準値以下(戸)	昼間・夜間とも基準値超過(戸)	環境基準達成率(%)	騒音測定年度
												昼間	夜間							
265	60160-1	多田羅名島線	福岡市東区多々良2丁目3	福岡市東区名島2丁目30	6	1	0	0	0	1.8	4	－	－	512	512	0	0	0	100.0	－
266	60170-1	浜新建堅粕線	福岡市東区箱崎7丁目20	福岡市東区箱崎6丁目7	6	1	0	0	0	1.5	2	－	－	379	363	0	15	1	95.8	H27
267	60170-2	浜新建堅粕線	福岡市東区箱崎6丁目7	福岡市東区箱崎6丁目5	6	1	0	1	0	0.4	1	65	58	58	58	0	0	0	100.0	H27
268	60170-3	浜新建堅粕線	福岡市東区箱崎6丁目5	福岡市東区箱崎3丁目2	6	1	0	1	0	0.5	2	－	－	380	380	0	0	0	100.0	H27
269	60180-1	浜新建堅粕線	福岡市東区箱崎3丁目2	福岡市博多区吉塚本町13	6	1	0	1	0	1.4	1	66	61	1,935	1,932	0	0	3	99.8	H27
270	60180-2	浜新建堅粕線	福岡市博多区吉塚本町13	福岡市博多区堅粕	6	1	0	0	0	1.1	2	－	－	1,105	986	2	7	110	89.2	H27
271	60190-1	別府比恵線	福岡市博多区空港前	福岡市博多区空港前1丁目3	6	1	0	0	0	0.1	2	－	－	37	21	0	0	16	56.8	H26
272	60200-2	別府比恵線	福岡市博多区大字堅粕	福岡市博多区上牟田1丁目1	6	1	0	0	0	1.9	1	66	59	66	66	0	0	0	100.0	H26
273	60210-1	馬出上南町線	福岡市博多区吉塚7丁目1	福岡市博多区堅粕3丁目1	6	1	0	0	0	1.5	4	－	－	1,074	1,074	0	0	0	100.0	－
274	60220-1	東光寺竹下春吉線	福岡市博多区半道橋	福岡市博多区半道橋1丁目11	6	1	0	0	0	0.2	2	－	－	1	1	0	0	0	100.0	H23
275	60220-2	東光寺竹下春吉線	福岡市博多区半道橋1丁目11	福岡市博多区竹下1丁目2	6	1	0	0	0	1.6	2	－	－	469	464	4	0	1	98.9	H23
276	60220-3	東光寺竹下春吉線	福岡市博多区竹下1丁目2	福岡市博多区美野島4丁目1	6	1	0	0	0	0.4	2	－	－	264	264	0	0	0	100.0	H23
277	60220-4	東光寺竹下春吉線	福岡市博多区美野島4丁目1	福岡市博多区美野島4丁目1	6	1	0	0	0	0.2	2	－	－	0	0	0	0	0	－	H23
278	60220-5	東光寺竹下春吉線	福岡市博多区美野島4丁目1	福岡市博多区美野島2丁目16	6	1	0	1	0	0.4	1	61	56	461	461	0	0	0	100.0	H23
279	60230-1	東光寺竹下春吉線	福岡市博多区美野島2丁目16	福岡市博多区住吉5丁目19	6	1	0	0	0	0.4	4	－	－	654	654	0	0	0	100.0	－
280	60230-2	東光寺竹下春吉線	福岡市博多区住吉5丁目19	福岡市博多区住吉4丁目15	6	1	0	0	0	0.4	4	－	－	423	423	0	0	0	100.0	－
281	60230-3	東光寺竹下春吉線	福岡市博多区住吉3丁目6	福岡市博多区住吉3丁目8	6	1	0	0	0	0.2	4	－	－	161	161	0	0	0	100.0	－
282	60230-4	東光寺竹下春吉線	福岡市博多区住吉3丁目8	福岡市中央区西中洲6	6	1	0	0	0	1.2	4	－	－	1,768	1,768	0	0	0	100.0	－
283	60240-1	須崎天神線	福岡市中央区天神5丁目2	福岡市中央区天神5丁目2	6	1	0	0	0	0.3	4	－	－	75	75	0	0	0	100.0	－
284	60240-2	須崎天神線	福岡市中央区天神4丁目10	福岡市中央区天神1丁目16	6	1	0	0	0	0.5	4	－	－	109	109	0	0	0	100.0	－
285	60250-1	檜原比恵線	福岡市南区桧原3丁目2	福岡市南区桧原2丁目37	6	1	0	0	0	0.2	2	－	－	45	44	1	0	0	97.8	H27
286	60250-2	檜原比恵線	福岡市南区桧原2丁目37	福岡市南区西長住	6	1	0	1	0	0.5	2	－	－	250	250	0	0	0	100.0	H27
287	60260-1	檜原比恵線	福岡市南区西長住	福岡市城南区長尾3丁目15	6	1	0	1	0	1.3	1	63	58	639	639	0	0	0	100.0	H27
288	60260-2	檜原比恵線	福岡市城南区長尾3丁目15	福岡市中央区小笹3丁目5	6	1	0	0	0	1.6	2	－	－	981	972	1	0	8	99.1	H27

表Ⅱ-4　平成27年度　自動車騒音環境基準達成状況（評価区間別）

番号	評価区間番号	路線名	評価区間の始点の住所	評価区間の終点の住所	道路種別	道路構造	遮音壁の有無	低騒音舗装の有無	併設の有無	評価区間の延長(km)	騒音発生強度の把握の方法	測定結果等価騒音レベル(dB)		評価対象住居等戸数(戸)	昼間・夜間とも基準値以下(戸)	昼間のみ基準値以下(戸)	夜間のみ環境基準値以下(戸)	昼間・夜間とも基準値超過(戸)	環境基準達成率(%)	騒音測定年度
												昼間	夜間							
289	60270-1	檜原比恵線	福岡市中央区小笹3丁目5	福岡市中央区平和5丁目9	6	1	0	0	0	0.4	1	66	63	171	171	0	0	0	100.0	H27
290	60270-2	檜原比恵線	福岡市中央区平和5丁目9	福岡市中央区平尾2丁目7	6	1	0	1	0	1.3	2	－	－	2,100	2,099	1	0	0	100.0	H27
291	60280-1	檜原比恵線	福岡市中央区平尾2丁目7	福岡市南区那の川2丁目4	6	1	0	0	0	0.4	2	－	－	791	695	35	0	61	87.9	H23
292	60280-2	檜原比恵線	福岡市南区那の川2丁目4	福岡市博多区美野島3丁目15	6	1	0	1	0	0.9	1	68	65	2,270	2,268	1	0	1	99.9	H23
293	60290-1	檜原比恵線	福岡市博多区博多駅南3丁目16	福岡市博多区東比恵4丁目2	6	1	0	1	0	1.2	1	69	66	2,039	2,019	18	0	2	99.0	H26
294	60300-1	谷荒戸線	福岡市中央区荒戸3丁目5	福岡市中央区荒戸3丁目1	6	1	0	0	0	0.5	4	－	－	292	292	0	0	0	100.0	－
295	60310-1	東油山唐人町線	福岡市城南区東油山1丁目14	福岡市城南区東油山2丁目3	6	1	0	1	0	0.4	2	－	－	160	160	0	0	0	100.0	H26
296	60310-2	東油山唐人町線	福岡市城南区東油山2丁目3	福岡市城南区堤	6	1	0	1	0	0.5	2	－	－	292	292	0	0	0	100.0	H26
297	60310-3	東油山唐人町線	福岡市城南区堤	福岡市城南区堤1丁目18	6	1	0	1	0	0.3	2	－	－	204	192	0	0	12	94.1	H26
298	60310-4	東油山唐人町線	福岡市城南区堤1丁目18	福岡市城南区堤1丁目2	6	1	0	1	0	0.3	1	67	62	190	190	0	0	0	100.0	H26
299	60310-5	東油山唐人町線	福岡市城南区堤1丁目2	福岡市中央区梅光園	6	1	0	0	0	2.5	1	67	62	1,319	1,313	0	0	6	99.5	H27
300	60310-6	東油山唐人町線	福岡市中央区梅光園	福岡市中央区草香江2丁目2	6	1	0	1	0	0.9	2	－	－	861	861	0	0	0	100.0	H27
301	60310-7	東油山唐人町線	福岡市中央区草香江2丁目2	福岡市中央区鳥飼2丁目3	6	1	0	0	0	1.1	1	61	54	1,117	1,092	9	0	16	97.8	H23
302	60310-8	東油山唐人町線	福岡市中央区鳥飼2丁目3	福岡市中央区黒門9	6	1	0	1	0	0.6	1	62	57	1,062	1,058	2	0	2	99.6	H22
303	60320-1	内野次郎丸弥生線	福岡市早良区早良2丁目22	福岡市早良区西入部	6	1	0	0	0	1.5	2	－	－	90	90	0	0	0	100.0	H25
304	60320-2	内野次郎丸弥生線	福岡市早良区西入部	福岡市西区大字金武	6	1	0	0	0	1.9	2	－	－	29	29	0	0	0	100.0	H25
305	60320-3	内野次郎丸弥生線	福岡市西区大字金武	福岡市早良区田村7丁目16	6	1	0	0	0	0.9	1	65	58	266	266	0	0	0	100.0	H25
306	60330-1	内野次郎丸弥生線	福岡市早良区田村1丁目11	福岡市早良区次郎丸	6	1	0	0	0	1.3	1	67	61	485	485	0	0	0	100.0	H23
307	60330-2	内野次郎丸弥生線	福岡市早良区次郎丸	福岡市早良区原4丁目4	6	1	0	0	0	2.1	1	68	62	925	924	0	1	0	99.9	H23
308	60340-1	内野次郎丸弥生線	福岡市早良区原4丁目4	福岡市早良区原3丁目14	6	1	0	0	0	0.2	2	－	－	84	79	0	0	5	94.0	H27
309	60340-2	内野次郎丸弥生線	福岡市早良区原3丁目14	福岡市早良区弥生1丁目1	6	1	0	1	0	1.6	1	67	62	1,183	1,183	0	0	0	100.0	H27
310	60350-1	都地姪浜線	福岡市西区大字金武	福岡市西区橋本	6	1	0	0	0	3.4	1	51	40	117	117	0	0	0	100.0	H25
311	60350-2	都地姪浜線	福岡市西区橋本	福岡市西区橋本2丁目1	6	1	0	0	0	0.6	1	62	53	4	4	0	0	0	100.0	H25
312	60350-3	都地姪浜線	福岡市西区橋本2丁目1	福岡市西区橋本1丁目2	6	1	0	0	0	0.1	2	－	－	9	9	0	0	0	100.0	H25

表Ⅱ-4　平成27年度　自動車騒音環境基準達成状況（評価区間別）

番号	評価区間番号	路線名	評価区間の始点の住所	評価区間の終点の住所	道路種別	道路構造	遮音壁の有無	低騒音舗装の有無	併設の有無	評価区間の延長(km)	騒音発生強度の把握の方法	測定結果等価騒音レベル(dB)		評価対象住居等戸数(戸)	昼間・夜間とも基準値以下(戸)	昼間のみ基準値以下(戸)	夜間のみ環境基準値以下(戸)	昼間・夜間とも基準値超過(戸)	環境基準達成率(%)	騒音測定年度
												昼間	夜間							
313	60350-4	都地姪浜線	福岡市西区橋本1丁目2	福岡市西区福重1丁目3	6	1	0	0	0	0.9	1	67	61	14	14	0	0	0	100.0	H25
314	60350-5	都地姪浜線	福岡市西区福重1丁目3	福岡市西区福重3丁目1	6	1	0	1	0	0.2	2	－	－	10	10	0	0	0	100.0	H25
315	60350-6	都地姪浜線	福岡市西区福重3丁目1	福岡市西区福重3丁目11	6	1	0	1	0	0.5	2	－	－	365	365	0	0	0	100.0	H27
316	60350-7	都地姪浜線	福岡市西区福重3丁目11	福岡市西区福重5丁目19	6	1	0	0	0	0.5	1	67	61	248	248	0	0	0	100.0	H27
317	60350-8	都地姪浜線	福岡市西区福重5丁目19	福岡市西区内浜	6	1	0	1	0	0.3	2	－	－	49	49	0	0	0	100.0	H27
318	60350-9	都地姪浜線	福岡市西区内浜	福岡市西区姪の浜	6	1	0	0	0	0.7	2	－	－	316	316	0	0	0	100.0	H27
319	60350-10	都地姪浜線	福岡市西区姪の浜	福岡市西区姪の浜6丁目1	6	1	0	1	0	0.4	1	60	54	334	324	6	0	4	97.0	H27
320	60360-2	都地姪浜線	福岡市西区石丸	福岡市西区石丸	6	1	0	1	1	0.2	2	－	－	27	27	0	0	0	100.0	H26
321	60360-3	都地姪浜線	福岡市西区石丸	福岡市西区下山門	6	1	0	1	1	0.7	1	66	60	225	225	0	0	0	100.0	H26
322	60360-4	都地姪浜線	福岡市西区下山門	福岡市西区小戸	6	1	0	0	0	1.0	1	64	60	329	329	0	0	0	100.0	H26
323	60370-1	周船寺有田線	福岡市西区周船寺2丁目8	福岡市西区周船寺2丁目7	6	1	0	0	0	0.1	4	－	－	1	1	0	0	0	100.0	－
324	60370-4	周船寺有田線	福岡市西区今宿青木	福岡市西区今宿青木	6	1	0	0	0	1.0	4	－	－	185	185	0	0	0	100.0	－
325	60370-5	周船寺有田線	福岡市西区今宿青木	福岡市西区今宿青木	6	5	0	0	0	0.7	4	－	－	9	9	0	0	0	100.0	－
326	60370-6	周船寺有田線	福岡市西区今宿青木	福岡市西区生松台1丁目1	6	5	0	0	0	0.9	4	－	－	76	76	0	0	0	100.0	－
327	60370-7	周船寺有田線	福岡市西区生松台1丁目1	福岡市西区橋本	6	1	0	0	0	1.6	4	－	－	594	594	0	0	0	100.0	－
328	60380-1	周船寺有田線	福岡市西区橋本	福岡市西区橋本2丁目5	6	1	0	0	0	0.3	2	－	－	32	32	0	0	0	100.0	H25
329	60380-2	周船寺有田線	福岡市西区橋本2丁目1	福岡市早良区有田2丁目9	6	1	0	0	0	1.0	1	67	61	234	233	0	1	0	99.6	H25
330	60390-2	飯場金武線	福岡市西区大字金武	福岡市西区大字金武	6	1	0	0	0	0.8	2	－	－	6	6	0	0	0	100.0	H25
331	60390-3	飯場金武線	福岡市西区大字金武	福岡市西区室見が丘1丁目1	6	1	0	0	0	0.4	1	55	47	29	29	0	0	0	100.0	H25
332	60390-4	飯場金武線	福岡市西区室見が丘1丁目1	福岡市西区大字金武	6	1	0	0	0	0.3	2	－	－	3	3	0	0	0	100.0	H25
333	60390-6	飯場金武線	福岡市西区大字金武	福岡市西区大字金武	6	1	0	0	0	0.2	2	－	－	7	7	0	0	0	100.0	H25
334	60400-1	大原周船寺停車場線	福岡市西区周船寺2丁目1	福岡市西区周船寺2丁目8	6	1	0	0	0	0.2	2	－	－	84	81	0	3	0	96.4	H25
335	60400-2	大原周船寺停車場線	福岡市西区周船寺1丁目11	福岡市西区富士見1丁目1	6	1	0	0	0	0.9	1	66	59	351	348	2	1	0	99.1	H25
336	60400-3	大原周船寺停車場線	福岡市西区富士見1丁目1	福岡市西区富士見1丁目26	6	1	0	1	0	0.4	2	－	－	189	189	0	0	0	100.0	H25

表Ⅱ-4　平成27年度　自動車騒音環境基準達成状況（評価区間別）

番号	評価区間番号	路線名	評価区間の始点の住所	評価区間の終点の住所	道路種別	道路構造	遮音壁の有無	低騒音舗装の有無	併設の有無	評価区間の延長(km)	騒音発生強度の把握の方法	測定結果等価騒音レベル(dB)		評価対象住居等戸数(戸)	昼間・夜間とも基準値以下(戸)	昼間のみ基準値以下(戸)	夜間のみ環境基準値以下(戸)	昼間・夜間とも基準値超過(戸)	環境基準達成率(%)	騒音測定年度
												昼間	夜間							
337	60400-4	大原周船寺停車場線	福岡市西区富士見1丁目26	福岡市西区大字田尻	6	1	0	0	0	0.7	2	－	－	2	2	0	0	0	100.0	H25
338	60400-5	大原周船寺停車場線	福岡市西区太郎丸	福岡市西区大字太郎丸	6	1	0	0	0	0.5	2	－	－	5	5	0	0	0	100.0	H25
339	60400-6	大原周船寺停車場線	福岡市西区大字太郎丸	福岡市西区今津	6	1	0	0	0	1.4	2	－	－	0	0	0	0	0	－	H25
340	60400-7	大原周船寺停車場線	福岡市西区今津	福岡市西区今津	6	1	0	0	0	1.1	2	－	－	26	25	0	1	0	96.2	H25
341	60410-1	桜井太郎丸線	福岡市西区大字桑原	福岡市西区大字桑原	6	1	0	0	0	0.7	4	－	－	2	2	0	0	0	100.0	－
342	60410-2	桜井太郎丸線	福岡市西区大字桑原	福岡市西区大字桑原	6	1	0	0	0	0.7	4	－	－	12	12	0	0	0	100.0	－
343	60410-3	桜井太郎丸線	福岡市西区大字桑原	福岡市西区大字元岡	6	1	0	0	0	0.2	4	－	－	2	2	0	0	0	100.0	－
344	60410-4	桜井太郎丸線	福岡市西区大字元岡	福岡市西区大字元岡	6	1	0	1	0	0.7	1	63	56	3	3	0	0	0	100.0	H25
345	60420-1	水城下臼井線	福岡市博多区金の隈3丁目16	福岡市博多区金の隈1丁目1	6	1	0	0	0	1.5	1	70	66	154	154	0	0	0	100.0	H26
346	60420-2	水城下臼井線	福岡市博多区金の隈1丁目1	福岡市博多区立花寺	6	1	0	1	0	0.5	2	－	－	11	11	0	0	0	100.0	H26
347	60420-3	水城下臼井線	福岡市博多区立花寺	福岡市博多区月隈	6	1	0	1	0	0.4	2	－	－	3	3	0	0	0	100.0	H26
348	60420-4	水城下臼井線	福岡市博多区月隈	福岡市博多区月隈3丁目11	6	1	0	0	0	0.3	2	－	－	3	3	0	0	0	100.0	H26
349	60430-1	水城下臼井線	福岡市博多区大字下臼井	福岡市博多区空港前1丁目3	6	1	0	0	0	0.4	2	－	－	53	45	0	0	8	84.9	H26
350	60430-2	水城下臼井線	福岡市博多区空港前1丁目3	福岡市博多区吉塚	6	1	0	0	0	1.5	1	69	64	51	51	0	0	0	100.0	H26
351	60450-1	山田中原福岡線	福岡市南区弥永3丁目	福岡市南区弥永4丁目15	6	1	0	0	0	0.8	2	－	－	300	300	0	0	0	100.0	H26
352	60450-2	山田中原福岡線	福岡市南区弥永4丁目15	福岡市南区弥永1丁目27	6	1	0	0	1	0.1	2	－	－	68	67	0	1	0	98.5	H26
353	60450-3	山田中原福岡線	福岡市南区弥永1丁目27	福岡市南区的場2丁目41	6	1	0	0	0	1.1	1	60	51	413	411	0	1	1	99.5	H26
354	60450-4	山田中原福岡線	福岡市南区的場2丁目41	福岡市南区的場2丁目27	6	1	0	0	1	0.3	2	－	－	134	134	0	0	0	100.0	H26
355	60460-1	山田中原福岡線	福岡市南区的場2丁目27	福岡市南区横手4丁目27	6	1	0	0	1	0.7	1	66	59	304	304	0	0	0	100.0	H26
356	60460-2	山田中原福岡線	福岡市南区横手4丁目27	福岡市南区横手2丁目1	6	1	0	0	0	0.6	4	－	－	278	278	0	0	0	100.0	－
357	60470-2	山田中原福岡線	福岡市南区井尻5丁目19	福岡市南区井尻1丁目6	6	1	0	0	0	0.6	1	61	54	449	449	0	0	0	100.0	H27
358	60470-3	山田中原福岡線	福岡市南区井尻1丁目6	福岡市南区五十川1丁目1	6	1	0	1	0	0.9	2	－	－	321	308	0	0	13	96.0	H27
359	60470-4	山田中原福岡線	福岡市南区五十川1丁目1	福岡市博多区竹下4丁目13	6	1	0	0	0	0.4	2	－	－	189	189	0	0	0	100.0	H27
360	60470-6	山田中原福岡線	福岡市博多区竹下3丁目2	福岡市博多区竹下3丁目1	6	1	0	0	0	0.3	2	－	－	26	26	0	0	0	100.0	H26

表Ⅱ-4　平成27年度　自動車騒音環境基準達成状況（評価区間別）

番号	評価区間番号	路線名	評価区間の始点の住所	評価区間の終点の住所	道路種別	道路構造	遮音壁の有無	低騒音舗装の有無	併設の有無	評価区間の延長(km)	騒音発生強度の把握の方法	測定結果等価騒音レベル(dB)		評価対象住居等戸数(戸)	昼間・夜間とも基準値以下(戸)	昼間のみ基準値以下(戸)	夜間のみ環境基準値以下(戸)	昼間・夜間とも基準値超過(戸)	環境基準達成率(%)	騒音測定年度
												昼間	夜間							
361	60480-2	山田中原福岡線	福岡市博多区博多駅南5丁目11	福岡市博多区博多駅南3丁目19	6	1	0	0	0	0.5	1	67	62	591	591	0	0	0	100.0	H26
362	60490-1	後野福岡線	福岡市南区鶴田3丁目21	福岡市南区鶴田4丁目1	6	1	0	1	0	0.9	1	63	59	330	330	0	0	0	100.0	H27
363	60500-1	後野福岡線	福岡市南区屋形原5丁目7	福岡市南区屋形原4丁目8	6	1	0	1	0	0.3	2	－	－	172	172	0	0	0	100.0	H23
364	60500-2	後野福岡線	福岡市南区屋形原4丁目8	福岡市南区若久6丁目8	6	1	0	0	0	1.7	1	66	62	654	654	0	0	0	100.0	H23
365	60500-3	後野福岡線	福岡市南区若久6丁目8	福岡市南区野間1丁目14	6	1	0	0	0	2.0	1	69	64	1,484	1,484	0	0	0	100.0	H27
366	60500-4	後野福岡線	福岡市南区野間1丁目14	福岡市南区清水3丁目25	6	1	0	0	0	0.7	1	69	68	1,327	1,110	208	0	9	83.6	H24
367	60510-1	後野福岡線	福岡市南区清水3丁目25	福岡市中央区清川3丁目15	6	1	0	1	0	1.0	1	67	63	1,525	1,524	1	0	0	99.9	H27
368	60510-2	後野福岡線	福岡市中央区清川3丁目15	福岡市中央区高砂	6	1	0	1	0	0.9	2	－	－	1,872	1,869	2	0	1	99.8	H27
369	60520-1	後野福岡線	福岡市中央区高砂	福岡市中央区天神3丁目1	6	1	0	1	0	1.3	1	－	－	64	64	0	0	0	100.0	H25
370	60530-1	後野福岡線	福岡市中央区天神3丁目1	福岡市博多区対馬小路11	6	1	0	0	0	1.1	1	65	60	837	837	0	0	0	100.0	H25
371	60530-2	後野福岡線	福岡市博多区対馬小路11	福岡市博多区大博町2	6	1	0	1	0	0.3	2	－	－	951	951	0	0	0	100.0	H27
372	60530-3	後野福岡線	福岡市博多区大博町2	福岡市博多区千代	6	1	0	1	0	0.5	2	－	－	549	548	1	0	0	99.8	H27
373	60540-1	今宿停車場線	福岡市西区今宿駅前1丁目3	福岡市西区今宿駅前1丁目2	6	1	0	0	0	0.1	4	－	－	3	3	0	0	0	100.0	－
374	60540-2	今宿停車場線	福岡市西区今宿駅前1丁目2	福岡市西区今宿1丁目9	6	1	0	0	0	0.2	4	－	－	1	1	0	0	0	100.0	－
375	60550-1	福岡篠栗線	福岡市博多区千代	福岡市博多区千代2丁目23	6	1	0	0	0	0.2	2	－	－	197	194	0	0	3	98.5	H24
376	60550-2	福岡篠栗線	福岡市博多区千代2丁目23	福岡市博多区吉塚	6	1	0	0	0	1.2	1	68	65	1,682	1,677	2	0	3	99.7	H27
377	60550-3	福岡篠栗線	福岡市博多区吉塚	福岡市東区社領3丁目19	6	1	0	1	0	0.9	2	－	－	816	816	0	0	0	100.0	H27
378	60550-4	福岡篠栗線	福岡市東区社領3丁目19	福岡市東区二又瀬2	6	1	0	0	0	0.2	2	－	－	28	28	0	0	0	100.0	H27
379	60550-5	福岡篠栗線	福岡市東区二又瀬2	福岡市東区二又瀬14	6	1	0	0	0	0.4	2	－	－	146	146	0	0	0	100.0	H27
380	71901-1	御供所井尻4号線	福岡市南区清水3丁目1	福岡市南区塩原2丁目2	7	1	0	1	0	0.8	2	－	－	461	453	1	2	5	98.3	H24
381	71902-1	御供所井尻1号線	福岡市南区塩原2丁目2	福岡市南区高木	7	1	0	1	0	0.9	1	67	61	704	704	0	0	0	100.0	H24
382	990009-1	御供所井尻1号線	福岡市南区高木	福岡市南区井尻	7	1	0	1	0	1.0	2	－	－	575	575	0	0	0	100.0	H26
383	990009-2	御供所井尻1号線	福岡市南区井尻	福岡市南区井尻	7	1	0	0	0	0.7	1	64	59	584	584	0	0	0	100.0	H26
384	73200-1	福岡筑紫野2号線	福岡市南区塩原4丁目14	福岡市南区大橋	7	1	0	1	0	0.7	1	68	62	1,047	1,045	2	0	0	99.8	H24

表Ⅱ-4　平成27年度　自動車騒音環境基準達成状況（評価区間別）

番号	評価区間番号	路線名	評価区間の始点の住所	評価区間の終点の住所	道路種別	道路構造	遮音壁の有無	低騒音舗装の有無	併設の有無	評価区間の延長(km)	騒音発生強度の把握の方法	測定結果等価騒音レベル(dB)		評価対象住居等戸数(戸)	昼間・夜間とも基準値以下(戸)	昼間のみ基準値以下(戸)	夜間のみ環境基準値以下(戸)	昼間・夜間とも基準値超過(戸)	環境基準達成率(%)	騒音測定年度
												昼間	夜間							
385	73800-1	金隈麦野3号線	福岡市博多区三筑1丁目6	福岡市博多区井相田2丁目12	7	1	0	1	0	0.7	1	67	61	335	326	9	0	0	97.3	H24
386	73900-1	港福浜線	福岡市中央区荒津1丁目1	福岡市中央区荒津	7	1	0	0	1	0.5	1	66	60	115	115	0	0	0	100.0	H24
387	73900-2	港福浜線	福岡市中央区荒津	福岡市中央区福浜1丁目1	7	1	0	0	0	0.3	2	－	－	142	47	0	8	87	33.1	H24
388	73900-3	港福浜線	福岡市中央区福浜1丁目1	福岡市中央区福浜2丁目1	7	1	0	1	0	0.3	1	66	60	356	352	0	4	0	98.9	H24
389	74000-1	黒門福浜線	福岡市中央区福浜2丁目1	福岡市中央区唐人町3丁目10	7	1	0	1	0	0.2	2	－	－	126	123	0	0	3	97.6	H24
390	74000-2	黒門福浜線	福岡市中央区唐人町3丁目10	福岡市中央区唐人町1丁目1	7	1	0	0	0	0.5	1	67	63	348	346	1	0	1	99.4	H24
391	80010-1	香椎箱崎浜線	福岡市東区香椎浜	福岡市東区名島	7	1	0	0	1	1.6	1	65	59	1,004	1,003	0	1	0	99.9	H27
392	80010-2	香椎箱崎浜線	福岡市東区名島	福岡市東区名島	7	1	0	0	1	0.4	2	－	－	43	43	0	0	0	100.0	H27
393	80010-3	香椎箱崎浜線	福岡市東区名島	福岡市東区箱崎ふ頭3丁目10	7	1	0	0	1	0.5	2	－	－	41	38	0	3	0	92.7	H27
394	80010-4	香椎箱崎浜線	福岡市東区箱崎ふ頭3丁目10	福岡市東区箱崎ふ頭	7	1	0	0	1	0.2	2	－	－	57	57	0	0	0	100.0	H27
395	80010-5	香椎箱崎浜線	福岡市東区箱崎ふ頭	福岡市東区箱崎ふ頭	7	1	0	0	1	0.3	2	－	－	146	146	0	0	0	100.0	H27
396	80010-10	香椎箱崎浜線	福岡市東区箱崎4丁目11	福岡市東区箱崎4丁目9	7	3	1	0	0	0.2	1	60	54	223	177	0	0	46	79.4	H25
397	80020-2	松島貝塚線	福岡市東区筥松	福岡市東区筥松	7	2	1	0	1	0.1	1	55	49	122	122	0	0	0	100.0	H25
398	80020-3	松島貝塚線	福岡市東区筥松	福岡市東区箱崎	7	2	1	0	1	0.3	2	－	－	51	46	3	2	0	90.2	H25
399	80020-4	松島貝塚線	福岡市東区箱崎	福岡市東区箱崎ふ頭	7	2	0	0	1	0.3	2	－	－	188	188	0	0	0	100.0	H25
400	80040-1	席田浦田線	福岡市博多区空港前	福岡市博多区東平尾公園2丁目1	7	1	0	0	0	1.1	1	65	58	561	561	0	0	0	100.0	H25
401	80050-1	上牟田清水線1号線	福岡市博多区半道橋	福岡市博多区上牟田2丁目10	7	1	0	0	0	0.3	2	－	－	26	25	1	0	0	96.2	H24
402	80060-1	上牟田清水線2号線	福岡市博多区半道橋2丁目2	福岡市博多区山王2丁目1	7	1	0	0	0	0.6	1	71	67	159	151	6	0	2	95.0	H24
403	80070-1	上牟田清水線2号線	福岡市博多区山王2丁目1	福岡市博多区博多駅南6丁目8	7	1	0	1	0	0.3	2	－	－	384	376	4	0	4	97.9	H23
404	80070-2	上牟田清水線2号線	福岡市博多区博多駅南6丁目8	福岡市南区清水	7	1	0	0	0	0.7	1	69	67	411	373	38	0	0	90.8	H23
405	80080-1	上牟田清水線3号線	福岡市南区清水	福岡市南区清水2丁目8	7	1	0	0	0	0.2	2	－	－	99	99	0	0	0	100.0	H23
406	80090-1	博多駅春日原1号線	福岡市博多区諸岡2丁目1	福岡市博多区諸岡5丁目2	7	1	0	1	0	0.6	1	67	62	268	268	0	0	0	100.0	H27
407	80090-2	博多駅春日原1号線	福岡市博多区諸岡5丁目2	福岡市博多区麦野1丁目1	7	1	0	1	0	0.3	2	－	－	112	112	0	0	0	100.0	H27
408	80090-3	博多駅春日原1号線	福岡市博多区麦野1丁目1	福岡市博多区麦野4丁目30	7	1	0	1	0	0.7	1	64	59	316	316	0	0	0	100.0	H27

表Ⅱ-4　平成27年度　自動車騒音環境基準達成状況（評価区間別）

番号	評価区間番号	路線名	評価区間の始点の住所	評価区間の終点の住所	道路種別	道路構造	遮音壁の有無	低騒音舗装の有無	併設の有無	評価区間の延長(km)	騒音発生強度の把握の方法	測定結果等価騒音レベル(dB)		評価対象住居等戸数(戸)	昼間・夜間とも基準値以下(戸)	昼間のみ基準値以下(戸)	夜間のみ環境基準値以下(戸)	昼間・夜間とも基準値超過(戸)	環境基準達成率(%)	騒音測定年度
												昼間	夜間							
409	80090-4	博多駅春日原1号線	福岡市博多区麦野4丁目30	福岡市博多区寿町3丁目1	7	1	0	0	0	0.6	2	－	－	400	357	0	0	43	89.3	H27
410	80090-5	博多駅春日原1号線	福岡市博多区寿町3丁目1	福岡市博多区西春町	7	1	0	0	0	0.5	1	69	65	422	364	13	0	45	86.3	H23
411	80090-6	博多駅春日原1号線	福岡市博多区西春町	福岡市博多区光丘町2丁目1	7	1	0	0	0	0.3	2	－	－	147	147	0	0	0	100.0	H23
412	80100-1	下月隈高木線	福岡市博多区板付1丁目8	福岡市博多区那珂6丁目27	7	1	0	0	0	1.3	1	68	65	367	353	12	0	2	96.2	H26
413	80100-2	下月隈高木線	福岡市博多区那珂6丁目27	福岡市南区高木	7	1	0	0	0	0.4	2	－	－	112	95	3	0	14	84.8	H26
414	80110-1	博多駅春日原2号線	福岡市博多区博多駅南1丁目2	福岡市博多区諸岡1丁目17	7	1	0	1	0	3.8	1	72	68	2,369	2,228	67	0	74	94.0	H26
415	80120-1	博多姪浜線	福岡市博多区千代	福岡市博多区中洲5丁目6	7	1	0	1	0	1.0	1	63	58	1,002	1,002	0	0	0	100.0	H27
416	80120-2	博多姪浜線	福岡市博多区中洲5丁目6	福岡市中央区天神2丁目12	7	1	0	0	0	0.6	2	－	－	326	326	0	0	0	100.0	H27
417	80120-3	博多姪浜線	福岡市中央区天神2丁目12	福岡市中央区荒戸1丁目1	7	1	0	1	0	1.6	1	68	63	2,615	2,615	0	0	0	100.0	H23
418	80130-1	千鳥橋唐人町線	福岡市博多区対馬小路12	福岡市中央区荒戸3丁目3	7	1	0	1	0	2.5	1	68	65	6,036	6,036	0	0	0	100.0	H27
419	80130-2	千鳥橋唐人町線	福岡市中央区荒戸3丁目3	福岡市中央区唐人町3丁目1	7	1	0	1	0	0.3	2	－	－	532	531	0	0	1	99.8	H27
420	80140-1	御供所井尻3号線	福岡市博多区博多駅前2丁目20	福岡市博多区住吉2丁目1	7	1	0	0	0	0.5	2	－	－	79	79	0	0	0	100.0	H27
421	80140-2	御供所井尻3号線	福岡市博多区住吉2丁目1	福岡市博多区美野島3丁目15	7	1	0	0	0	1.5	1	66	62	2,857	2,857	0	0	0	100.0	H27
422	80150-1	博多駅草香江線	福岡市博多区博多駅南1丁目2	福岡市博多区博多駅前3丁目2	7	1	0	1	0	0.3	2	－	－	144	144	0	0	0	100.0	H26
423	80150-2	博多駅草香江線	福岡市博多区博多駅前3丁目2	福岡市中央区高砂	7	1	0	1	0	1.2	1	64	60	1,359	1,359	0	0	0	100.0	H26
424	80150-3	博多駅草香江線	福岡市中央区高砂	福岡市中央区桜坂3丁目11	7	1	0	1	0	1.8	1	68	66	2,919	2,847	71	0	1	97.5	H26
425	80150-4	博多駅草香江線	福岡市中央区桜坂3丁目11	福岡市中央区谷1丁目16	7	1	0	0	0	0.3	2	－	－	787	721	66	0	0	91.6	H26
426	80150-5	博多駅草香江線	福岡市中央区谷1丁目16	福岡市中央区六本松2丁目12	7	1	0	1	0	0.6	2	－	－	1,144	1,102	23	0	19	96.3	H26
427	80160-1	塩原野間線	福岡市南区塩原3丁目1	福岡市南区向野1丁目4	7	1	0	1	0	0.5	1	62	56	358	357	0	0	1	99.7	H26
428	80160-2	塩原野間線	福岡市南区向野1丁目4	福岡市南区向野1丁目20	7	1	0	0	0	0.3	2	－	－	267	267	0	0	0	100.0	H26
429	80160-4	塩原野間線	福岡市南区野間	福岡市南区野間4丁目1	7	1	0	0	0	0.4	1	65	59	404	400	4	0	0	99.0	H26
430	80170-1	地行鳥飼七隈線	福岡市中央区地行浜1丁目1	福岡市中央区地行2丁目1	7	1	0	0	0	0.4	2	－	－	361	357	3	0	1	98.9	H25
431	80170-2	地行鳥飼七隈線	福岡市中央区地行2丁目1	福岡市中央区鳥飼1丁目4	7	1	0	1	0	0.7	1	63	57	651	649	1	1	0	99.7	H25
432	80170-3	地行鳥飼七隈線	福岡市中央区鳥飼1丁目4	福岡市中央区鳥飼1丁目5	7	1	0	0	0	0.1	2	－	－	250	250	0	0	0	100.0	H27

表Ⅱ-4　平成27年度　自動車騒音環境基準達成状況（評価区間別）

番号	評価区間番号	路線名	評価区間の始点の住所	評価区間の終点の住所	道路種別	道路構造	遮音壁の有無	低騒音舗装の有無	併設の有無	評価区間の延長(km)	騒音発生強度の把握の方法	測定結果等価騒音レベル(dB)		評価対象住居等戸数(戸)	昼間・夜間とも基準値以下(戸)	昼間のみ基準値以下(戸)	夜間のみ環境基準値以下(戸)	昼間・夜間とも基準値超過(戸)	環境基準達成率(%)	騒音測定年度
												昼間	夜間							
433	80170-4	地行鳥飼七隈線	福岡市中央区鳥飼1丁目5	福岡市城南区鳥飼6丁目7	7	1	0	0	0	0.8	2	－	－	655	574	0	20	61	87.6	H25
434	80170-5	地行鳥飼七隈線	福岡市城南区鳥飼6丁目7	福岡市城南区別府3丁目7	7	1	0	0	0	0.3	2	－	－	424	423	1	0	0	99.8	H25
435	80170-6	地行鳥飼七隈線	福岡市城南区別府3丁目7	福岡市城南区七隈	7	1	0	1	0	1.9	1	67	63	1,394	1,386	5	0	3	99.4	H27
436	80170-7	地行鳥飼七隈線	福岡市城南区七隈	福岡市城南区七隈4丁目4	7	1	0	0	0	0.4	2	－	－	383	301	10	0	72	78.6	H27
437	80170-8	地行鳥飼七隈線	福岡市城南区七隈4丁目4	福岡市城南区七隈7丁目46	7	1	0	1	0	1.2	2	－	－	622	615	0	0	7	98.9	H27
438	80180-1	堅粕西新2号線	福岡市中央区赤坂3丁目4	福岡市中央区草香江1丁目8	7	1	0	0	0	0.9	2	－	－	329	303	24	0	2	92.1	H27
439	80180-2	堅粕西新2号線	福岡市中央区草香江1丁目8	福岡市早良区西新4丁目9	7	1	0	0	0	1.2	1	71	67	2,310	2,113	103	0	94	91.5	H27
440	80190-1	大濠東油山線	福岡市中央区草香江1丁目8	福岡市中央区六本松2丁目12	7	1	0	0	0	0.5	1	68	63	975	972	2	0	1	99.7	H27
441	80190-2	大濠東油山線	福岡市中央区六本松2丁目12	福岡市城南区堤1丁目10	7	1	0	1	0	3.6	1	67	63	3,347	3,097	130	0	120	92.5	H23
442	80200-1	平尾別府線	福岡市中央区小笹3丁目5	福岡市中央区小笹3丁目4	7	1	0	0	0	0.1	2	－	－	67	58	1	0	8	86.6	H23
443	80200-2	平尾別府線	福岡市中央区小笹3丁目4	福岡市中央区笹丘	7	1	0	0	0	0.7	1	69	65	503	502	1	0	0	99.8	H23
444	80200-3	平尾別府線	福岡市中央区笹丘	福岡市城南区田島1丁目4	7	1	0	1	0	0.4	2	－	－	554	550	2	0	2	99.3	H23
445	80200-4	平尾別府線	福岡市城南区田島1丁目4	福岡市城南区別府5丁目4	7	1	0	0	0	0.6	2	－	－	593	587	3	0	3	99.0	H23
446	80210-1	清水干隈線	福岡市南区野間1丁目6	福岡市南区野間4丁目21	7	1	0	0	0	1.2	1	69	65	1,552	1,535	10	0	7	98.9	H23
447	80210-2	清水干隈線	福岡市南区野間4丁目21	福岡市南区長住2丁目1	7	1	0	0	0	0.8	2	－	－	681	561	2	0	118	82.4	H27
448	80210-3	清水干隈線	福岡市南区長住2丁目1	福岡市南区長住3丁目1	7	1	0	1	0	0.2	2	－	－	293	271	4	0	18	92.5	H27
449	80210-4	清水干隈線	福岡市南区長住3丁目1	福岡市城南区片江3丁目5	7	1	0	1	0	1.7	1	66	62	1,306	1,200	45	0	61	91.9	H27
450	80210-5	清水干隈線	福岡市城南区片江3丁目5	福岡市城南区片江5丁目1	7	1	0	0	0	0.5	2	－	－	399	398	0	0	1	99.7	H27
451	80210-6	清水干隈線	福岡市城南区片江5丁目1	福岡市城南区干隈2丁目45	7	1	0	0	0	1.6	1	66	61	1,715	1,612	4	0	99	94.0	H27
452	80220-1	豊浜拾六町線	福岡市西区豊浜1丁目1	福岡市西区愛宕	7	1	0	1	1	0.3	2	－	－	210	210	0	0	0	100.0	H27
453	80220-2	豊浜拾六町線	福岡市西区愛宕	福岡市西区愛宕	7	1	0	1	1	0.3	2	－	－	107	102	0	0	5	95.3	H27
454	80220-3	豊浜拾六町線	福岡市西区愛宕	福岡市西区愛宕	7	1	0	1	1	0.2	2	－	－	259	259	0	0	0	100.0	H27
455	80220-4	豊浜拾六町線	福岡市西区愛宕	福岡市西区愛宕南	7	1	0	1	1	0.6	1	65	59	744	742	0	2	0	99.7	H27
456	80220-5	豊浜拾六町線	福岡市西区愛宕南	福岡市西区姪浜駅南	7	1	1	1	1	0.2	2	－	－	193	193	0	0	0	100.0	H27

表Ⅱ-4　平成27年度　自動車騒音環境基準達成状況（評価区間別）

番号	評価区間番号	路線名	評価区間の始点の住所	評価区間の終点の住所	道路種別	道路構造	遮音壁の有無	低騒音舗装の有無	併設の有無	評価区間の延長(km)	騒音発生強度の把握の方法	測定結果等価騒音レベル(dB)		評価対象住居等戸数(戸)	昼間・夜間とも基準値以下(戸)	昼間のみ基準値以下(戸)	夜間のみ環境基準値以下(戸)	昼間・夜間とも基準値超過(戸)	環境基準達成率(%)	騒音測定年度
												昼間	夜間							
457	80220-6	豊浜拾六町線	福岡市西区姪浜駅南	福岡市西区内浜	7	1	0	1	1	0.6	2	－	－	416	413	0	1	2	99.3	H27
458	80220-7	豊浜拾六町線	福岡市西区内浜	福岡市西区内浜	7	1	1	1	1	0.2	2	－	－	167	167	0	0	0	100.0	H27
459	80220-8	豊浜拾六町線	福岡市西区内浜	福岡市西区下山門3丁目4	7	1	0	1	1	0.3	2	－	－	188	183	0	0	5	97.3	H27
460	80230-1	賀茂四箇線	福岡市早良区次郎丸	福岡市早良区田隈2丁目34	7	1	0	1	0	1.0	1	59	52	235	235	0	0	0	100.0	H25
461	80240-1	千代今宿線	福岡市博多区千代	福岡市中央区天神1丁目11	7	1	0	0	0	1.6	1	68	65	673	673	0	0	0	100.0	H24
462	80240-2	千代今宿線	福岡市中央区天神1丁目11	福岡市中央区大名2丁目9	7	1	0	0	0	0.5	2	－	－	266	266	0	0	0	100.0	H27
463	80240-3	千代今宿線	福岡市中央区大名2丁目9	福岡市中央区荒戸1丁目1	7	1	0	1	0	1.2	1	64	60	1,312	1,312	0	0	0	100.0	H27
464	80250-1	千代今宿線	福岡市中央区荒戸1丁目1	福岡市早良区西新5丁目1	7	1	0	1	0	2.0	1	70	66	3,573	3,473	83	1	16	97.2	H23
465	80260-1	千代今宿線	福岡市早良区西新5丁目1	福岡市早良区高取1丁目1	7	1	0	1	0	0.3	2	－	－	558	557	0	0	1	99.8	H27
466	80260-2	千代今宿線	福岡市早良区高取1丁目1	福岡市早良区藤崎1丁目1	7	1	0	1	0	0.6	1	65	62	1,033	1,033	0	0	0	100.0	H27
467	80260-3	千代今宿線	福岡市早良区藤崎1丁目1	福岡市早良区室見1丁目1	7	1	0	1	0	0.2	2	－	－	203	203	0	0	0	100.0	H27
468	80260-4	千代今宿線	福岡市早良区室見1丁目1	福岡市西区愛宕	7	1	0	0	0	0.6	2	－	－	876	876	0	0	0	100.0	H27
469	80260-5	千代今宿線	福岡市西区愛宕	福岡市西区姪の浜2丁目13	7	1	0	1	0	1.0	2	－	－	1,790	1,790	0	0	0	100.0	H23
470	80260-6	千代今宿線	福岡市西区姪の浜2丁目13	福岡市西区姪の浜5丁目1	7	1	0	0	0	0.4	1	70	66	610	577	33	0	0	94.6	H23
471	80270-1	千代今宿線	福岡市西区姪の浜5丁目1	福岡市西区小戸3丁目2	7	1	0	0	0	0.6	1	70	67	1,004	848	55	0	101	84.5	H23
472	80270-2	千代今宿線	福岡市西区小戸3丁目2	福岡市西区小戸	7	1	0	1	0	0.3	2	－	－	171	171	0	0	0	100.0	H23
473	80270-3	千代今宿線	福岡市西区小戸	福岡市西区生の松原1丁目18	7	1	0	0	0	0.8	2	－	－	298	249	1	0	48	83.6	H23
474	80270-4	千代今宿線	福岡市西区生の松原1丁目18	福岡市西区生の松原1丁目33	7	1	0	1	0	0.8	2	－	－	35	35	0	0	0	100.0	H23
475	80270-5	千代今宿線	福岡市西区生の松原1丁目33	福岡市西区今宿青木	7	1	0	0	0	0.2	2	－	－	1	1	0	0	0	100.0	H23
476	80270-7	千代今宿線	福岡市西区今宿青木	福岡市西区今宿駅前1丁目22	7	1	0	0	0	0.4	2	－	－	6	4	2	0	0	66.7	H23
477	80270-8	千代今宿線	福岡市西区今宿駅前1丁目22	福岡市西区今宿駅前1丁目8	7	1	0	0	0	0.5	2	－	－	290	245	19	0	26	84.5	H23
478	80270-9	千代今宿線	福岡市西区今宿駅前1丁目8	福岡市西区今宿1丁目6	7	1	0	1	0	0.4	2	－	－	198	193	5	0	0	97.5	H23
479	80280-1	奈多香椎浜線	福岡市東区香椎浜	福岡市東区香椎照葉3丁目1	7	1	0	1	0	0.8	2	－	－	1	1	0	0	0	100.0	H26
480	80280-2	奈多香椎浜線	福岡市東区香椎照葉3丁目1	福岡市東区香椎照葉4丁目2	7	1	0	1	0	0.8	1	60	52	508	508	0	0	0	100.0	H26

表Ⅱ-4　平成27年度　自動車騒音環境基準達成状況（評価区間別）

番号	評価区間番号	路線名	評価区間の始点の住所	評価区間の終点の住所	道路種別	道路構造	遮音壁の有無	低騒音舗装の有無	併設の有無	評価区間の延長(km)	騒音発生強度の把握の方法	測定結果等価騒音レベル(dB)		評価対象住居等戸数(戸)	昼間・夜間とも基準値以下(戸)	昼間のみ基準値以下(戸)	夜間のみ環境基準値以下(戸)	昼間・夜間とも基準値超過(戸)	環境基準達成率(%)	騒音測定年度
												昼間	夜間							
481	80290-1	奈多香椎浜線	福岡市東区香椎照葉	福岡市東区大字奈多	7	2	0	0	0	1.1	2	－	－	0	0	0	0	0	－	H25
482	80290-2	奈多香椎浜線	福岡市東区大字奈多	福岡市東区雁の巣2丁目48	7	1	0	1	0	0.8	1	66	59	6	5	0	1	0	83.3	H25
483	80300-1	西新荒江線	福岡市早良区西新3丁目4	福岡市早良区曙2丁目9	7	1	0	1	0	1.0	1	68	65	1,519	1,308	77	0	134	86.1	H27
484	80300-2	西新荒江線	福岡市早良区曙2丁目9	福岡市早良区荒江2丁目11	7	1	0	1	0	0.6	2	－	－	1,049	879	91	0	79	83.8	H27
485	80310-1	唐人町豊浜線	福岡市中央区福浜2丁目1	福岡市中央区福浜	7	1	0	0	0	0.3	2	－	－	362	316	7	0	39	87.3	H27
486	80310-2	唐人町豊浜線	福岡市中央区福浜	福岡市早良区西新2丁目23	7	1	0	0	0	0.8	2	－	－	396	318	16	0	62	80.3	H27
487	80310-3	唐人町豊浜線	福岡市早良区西新2丁目23	福岡市早良区西新2丁目24	7	1	0	0	0	0.2	2	－	－	260	260	0	0	0	100.0	H27
488	80310-4	唐人町豊浜線	福岡市早良区西新2丁目24	福岡市早良区百道浜1丁目2	7	1	0	0	0	0.2	2	－	－	87	47	11	0	29	54.0	H27
489	80310-5	唐人町豊浜線	福岡市早良区百道浜1丁目2	福岡市早良区百道浜3丁目3	7	1	0	0	0	0.5	1	58	54	575	523	44	0	8	91.0	H27
490	80310-6	唐人町豊浜線	福岡市早良区百道浜3丁目3	福岡市西区愛宕	7	1	0	1	0	0.6	2	－	－	388	388	0	0	0	100.0	H27
491	80320-1	西新通線	福岡市早良区百道浜	福岡市早良区西新3丁目4	7	1	0	0	0	1.5	1	64	60	359	315	10	0	34	87.7	H25
492	80330-1	地行百道線	福岡市中央区地行浜1丁目1	福岡市早良区百道浜3丁目6	7	1	0	0	0	1.4	4	－	－	309	309	0	0	0	100.0	－
493	80330-2	地行百道線	福岡市早良区百道浜3丁目6	福岡市早良区百道浜3丁目3	7	1	0	0	0	0.5	1	62	55	253	245	0	8	0	96.8	H25
494	80340-1	豊浜小戸線	福岡市西区愛宕浜4丁目1	福岡市西区小戸	7	1	0	0	0	2.6	1	64	60	507	507	0	0	0	100.0	H26
495	80350-1	薬院太宰府1号線	福岡市南区筑紫丘	福岡市南区三宅	7	1	0	1	0	0.8	1	66	61	728	727	1	0	0	99.9	H25
496	900100-1	長浜博多駅1号線	福岡市中央区舞鶴2丁目5	福岡市中央区大名1丁目5	7	1	0	1	0	0.9	1	64	61	1,002	1,001	0	0	1	99.9	H23
497	900200-1	博多駅前線	福岡市博多区博多駅中央街1	福岡市博多区上川端町	7	1	0	0	0	0.8	1	62	59	450	450	0	0	0	100.0	H23
498	900300-1	千代粕屋線	福岡市博多区千代6丁目1	福岡市博多区千代3丁目6	7	1	0	0	0	0.4	1	68	65	629	613	8	0	8	97.5	H23
499	901000-1	香椎浜団地2号線	福岡市東区千早	福岡市東区香椎浜	7	1	0	0	0	0.7	1	65	59	249	247	1	0	1	99.2	H23
500	990004-2	下臼井博多駅線	福岡市博多区豊2丁目6	福岡市博多区吉塚4丁目16	7	1	0	0	0	0.4	1	69	63	141	141	0	0	0	100.0	H26
501	990004-3	下臼井博多駅線	福岡市博多区吉塚4丁目16	福岡市博多区豊1丁目1	7	1	0	1	1	0.5	2	－	－	202	202	0	0	0	100.0	H26
502	990004-4	下臼井博多駅線	福岡市博多区豊1丁目1	福岡市博多区東光2丁目1	7	1	0	1	1	0.6	1	68	63	72	72	0	0	0	100.0	H26
503	990005-1	吉塚駅東線	福岡市博多区吉塚3丁目31	福岡市博多区豊	7	1	0	0	1	0.2	2	－	－	90	90	0	0	0	100.0	H26
504	990005-2	吉塚駅東線	福岡市博多区豊	福岡市博多区豊	7	1	0	0	1	0.3	1	69	64	175	149	24	0	2	85.1	H26

表Ⅱ-4　平成27年度　自動車騒音環境基準達成状況（評価区間別）

番号	評価区間番号	路線名	評価区間の始点の住所	評価区間の終点の住所	道路種別	道路構造	遮音壁の有無	低騒音舗装の有無	併設の有無	評価区間の延長(km)	騒音発生強度の把握の方法	測定結果等価騒音レベル(dB)		評価対象住居等戸数(戸)	昼間・夜間とも基準値以下(戸)	昼間のみ基準値以下(戸)	夜間のみ環境基準値以下(戸)	昼間・夜間とも基準値超過(戸)	環境基準達成率(%)	騒音測定年度
												昼間	夜間							
505	990006-1	箱崎ふ頭727号線	福岡市東区箱崎ふ頭2丁目1	福岡市東区箱崎4丁目40	7	1	0	0	1	0.2	2	－	－	6	6	0	0	0	100.0	H27
506	990008-1	薬院太宰府2号線	福岡市南区三宅	福岡市南区横手南町	7	1	0	1	0	1.5	1	60	55	1,160	1,160	0	0	0	100.0	H26
507	990013-1	博多駅五十川線	福岡市博多区竹下3丁目1	福岡市博多区博多駅南5丁目9	7	1	0	1	0	0.4	2	－	－	211	211	0	0	0	100.0	H26
508	990013-2	博多駅五十川線	福岡市博多区博多駅南5丁目9	福岡市博多区博多駅南5丁目11	7	1	0	0	0	0.3	2	－	－	145	145	0	0	0	100.0	H26
509	990100-1	箱崎久原線	福岡市東区箱崎4丁目9	福岡市東区箱崎3丁目9	7	1	0	1	0	0.5	1	66	61	686	683	0	0	3	99.6	H23
510	990010-1	港湾道路（港箱B-1-1）	福岡市東区箱崎4丁目40	福岡市東区箱崎4丁目40	8	1	0	0	1	0.1	2	－	－	80	80	0	0	0	100.0	H27
511	990011-1	港湾道路（市東B-2）	福岡市東区東浜2丁目9	福岡市東区東浜2丁目7	8	1	0	0	1	0.3	2	－	－	2	2	0	0	0	100.0	H27
512	990012-1	港湾道路（港博B-9）	福岡市博多区築港本町13	福岡市博多区築港本町12	8	1	0	0	1	0.1	1	73	68	48	48	0	0	0	100.0	H24

表Ⅱ-4 の評価コードの説明

【道路種別】	1：高速自動車国道 2：都市高速道路 3：一般国道 4：主要地方道（都道府県道） 5：主要地方道（指定市市道） 6：一般都道府県道 7：指定市の一般市道 8：その他の道路
【道路構造】 ※上り・下りで情報が異なる場合、下りの情報を記載。	1：平面 2：高架・橋梁 3：盛土 4：掘割 5：その他
【遮音壁の有無】 ※上り・下りで情報が異なる場合、下りの情報を記載。	0：なし 1：遮音壁のみ設置 2：環境施設帯のみ設置 3：遮音壁・環境施設帯を共に設置
【低騒音舗装の有無】 ※上り・下りで情報が異なる場合、下りの情報を記載。	0：なし 1：有り
【併設の有無】	0：なし 1：有り
【騒音発生強度の把握の方法】	1：沿道騒音レベルの実測による方法 2：他の評価区間における騒音測定結果を準用する方法 3：自動車の交通量及び速度の実測結果により推計する方法 4：交通量が僅少の事由により、環境基準値以下と決定する方法
【騒音測定年度】	沿道騒音レベルの実測を行った年度 （他の評価区間における騒音測定結果を準用する区間については準用元の区間の騒音測定年度）

Ⅲ　自動車騒音測定結果

1　平成 27 年度自動車騒音測定結果

平成 27 年度に幹線道路の道路端で自動車騒音を測定した結果を表Ⅲ-1 に示す。騒音レベルの測定を行った 51 地点のうち、50 地点で要請限度の値を下回っていた。

表Ⅲ-1　自動車騒音測定結果

（単位：デシベル）

No.	測定地点概要				測定期間	測定結果		環境基準		（参考）要請限度	
	路　線　名	評価区間番号	測定地点住所	定点		昼間	夜間	昼間	夜間	昼間	夜間
1	一般国道3号（現道）	10010-4	福岡市東区松香台1丁目23	●	H27.10.14 ～ H27.10.15	73	70	70	65	75	70
2	一般国道3号（現道）	10090-1	福岡市博多区千代3丁目18-3	●	H27.10.14 ～ H27.10.15	72	67	70	65	75	70
3	一般国道3号（バイパス）	10210-1	福岡市東区原田4丁目33	●	H27.10.14 ～ H27.10.15	71	69	70	65	75	70
4	一般国道202号（現道）	10310-1	福岡市中央区赤坂2丁目4-3	●	H27.10.28 ～ H27.10.29	72	70	70	65	75	70
5	一般国道202号（現道）	10390-4	福岡市西区今宿青木1020-1	●	H27.10.28 ～ H27.10.29	73	68	70	65	75	70
6	一般国道202号（現道）	10410-1	福岡市西区周船寺3丁目19-2	●	H27.10.28 ～ H27.10.29	70	69	70	65	75	70
7	一般国道202号（バイパス）	10490-1	福岡市南区桧原1丁目30	●	H27.10.20 ～ H27.10.21	67	62	70	65	75	70
8	福岡筑紫野線	40090-3	福岡市南区高宮1丁目2-23	●	H27.10.20 ～ H27.10.21	69	67	70	65	75	70
9	堅粕西新2号線	80180-2	福岡市中央区鳥飼1丁目4-49	●	H27.10.28 ～ H27.10.29	71	67	70	65	75	70
10	清水干隈線	80210-4	福岡市南区西長住1丁目7-30	●	H27.10.20 ～ H27.10.21	66	62	65	60	75	70
11	千代今宿線	80260-2	福岡市早良区高取1丁目1-40	●	H27.10.28 ～ H27.10.29	65	62	70	65	75	70
12	一般国道3号（現道）	10020-3	福岡市東区香住ケ丘1丁目1		H27.10.14 ～ H27.10.15	75	**72**	70	65	75	70
13	一般国道3号（バイパス）	10180-4	福岡市東区松崎2丁目4		H27.10.20 ～ H27.10.21	69	66	70	65	75	70
14	一般国道385号	10620-1	福岡市南区和田1丁目3-24		H27.10.20 ～ H27.10.21	71	68	70	65	75	70
15	一般国道385号	10640-2	福岡市南区清水2丁目8		H27.10.20 ～ H27.10.21	66	64	70	65	75	70
16	一般国道385号	10650-1	福岡市博多区博多駅南1丁目15		H27.10.14 ～ H27.10.15	67	62	70	65	75	70
17	一般国道495号	10660-1	福岡市東区和白丘1丁目6-1		H27.10.14 ～ H27.10.15	68	65	70	65	75	70
18	福岡直方線	40010-3	福岡市東区馬出2丁目3-36		H27.10.14 ～ H27.10.15	65	60	70	65	75	70
19	福岡東環状線	40050-3	福岡市東区青葉2丁目13		H27.10.14 ～ H27.10.15	64	60	70	65	75	70
20	福岡筑紫野線	40100-1	福岡市南区向野1丁目19-22		H27.10.20 ～ H27.10.21	68	65	70	65	75	70
21	大野城二丈線	40170-1	福岡市博多区春町2丁目4-1		H27.10.20 ～ H27.10.21	65	60	70	65	75	70
22	大野城二丈線	40180-1	福岡市南区曰佐4丁目25		H27.10.20 ～ H27.10.21	67	61	70	65	75	70
23	福岡志摩前原線	40240-5	福岡市西区今津4801-80		H27.10.28 ～ H27.10.29	67	59	70	65	75	70
24	志賀島和白線	40330-3	福岡市東区大岳3丁目1		H27.10.14 ～ H27.10.15	64	58	70	65	75	70
25	志賀島和白線	40330-8	福岡市東区奈多1丁目1		H27.10.14 ～ H27.10.15	68	63	70	65	75	70
26	浜新建堅粕線	60170-2	福岡市東区箱崎6丁目6		H27.10.14 ～ H27.10.15	65	58	70	65	75	70
27	浜新建堅粕線	60180-1	福岡市東区箱崎1丁目4		H27.10.14 ～ H27.10.15	66	61	70	65	75	70
28	檜原比恵線	60260-1	福岡市南区西長住3丁目4-18		H27.10.20 ～ H27.10.21	63	58	70	65	75	70
29	檜原比恵線	60270-1	福岡市中央区平和5丁目8-2		H27.10.20 ～ H27.10.21	66	63	70	65	75	70
30	東油山唐人町線	60310-5	福岡市城南区神松寺2丁目10-30		H27.10.20 ～ H27.10.21	67	62	70	65	75	70
31	内野次郎丸弥生線	60340-2	福岡市早良区弥生1丁目5		H27.10.28 ～ H27.10.29	67	62	70	65	75	70
32	都地姪浜線	60350-7	福岡市西区石丸1丁目3-18		H27.10.28 ～ H27.10.29	67	61	70	65	75	70
33	都地姪浜線	60350-10	福岡市西区姪の浜4丁目17		H27.10.28 ～ H27.10.29	60	54	70	65	75	70
34	山田中原福岡線	60470-2	福岡市南区井尻1丁目7-22		H27.10.20 ～ H27.10.21	61	54	70	65	75	70
35	後野福岡線	60490-1	福岡市南区鶴田1丁目7-5		H27.10.20 ～ H27.10.21	63	59	70	65	75	70
36	後野福岡線	60500-3	福岡市南区若久3丁目1-20		H27.10.20 ～ H27.10.21	69	64	70	65	75	70
37	後野福岡線	60510-1	福岡市南区大楠1丁目30-26		H27.10.20 ～ H27.10.21	67	63	70	65	75	70
38	福岡篠栗線	60550-2	福岡市博多区千代1丁目26-1		H27.10.14 ～ H27.10.15	68	65	70	65	75	70
39	香椎箱崎浜線	80010-1	福岡市東区城浜団地47		H27.10.14 ～ H27.10.15	65	59	70	65	75	70

表Ⅲ-1　自動車騒音測定結果

（単位：デシベル）

No.	測定地点概要				測定期間	測定結果		環境基準		（参考）要請限度	
	路　線　名	評価区間番号	測定地点住所	定点		昼間	夜間	昼間	夜間	昼間	夜間
40	博多駅春日原1号線	80090-1	福岡市博多区諸岡4丁目3		H27.10.20 ～ H27.10.21	67	62	70	65	75	70
41	博多駅春日原1号線	80090-3	福岡市博多区麦野4丁目3		H27.10.20 ～ H27.10.21	64	59	70	65	75	70
42	博多姪浜線	80120-1	福岡市博多区綱場町9		H27.10.14 ～ H27.10.15	63	58	70	65	75	70
43	千鳥橋唐人町線	80130-1	福岡市中央区大手門2丁目5-28		H27.10.28 ～ H27.10.29	68	65	70	65	75	70
44	御供所井尻3号線	80140-2	福岡市博多区住吉3丁目1		H27.10.14 ～ H27.10.15	66	62	70	65	75	70
45	地行鳥飼七隈線	80170-6	福岡市城南区茶山1丁目4-17		H27.10.28 ～ H27.10.29	67	63	70	65	75	70
46	大濠東油山線	80190-1	福岡市中央区草香江1丁目7		H27.10.28 ～ H27.10.29	68	63	70	65	75	70
47	清水干隈線	80210-6	福岡市城南区七隈6丁目14		H27.10.28 ～ H27.10.29	66	61	65	60	75	70
48	豊浜拾六町線	80220-4	福岡市西区愛宕南1丁目2-60		H27.10.28 ～ H27.10.29	65	59	70	65	75	70
49	千代今宿線	80240-3	福岡市中央区大手門1丁目1-12		H27.10.28 ～ H27.10.29	64	60	70	65	75	70
50	西新荒江線	80300-1	福岡市早良区曙1丁目13-22		H27.10.28 ～ H27.10.29	68	65	65	60	75	70
51	唐人町豊浜線	80310-5	福岡市早良区西新7丁目15		H27.10.28 ～ H27.10.29	58	54	70	65	75	70

2　定点の自動車騒音の経年変化

毎年自動車騒音の測定を実施する定点の経年変化について図Ⅲ-1 に示す。

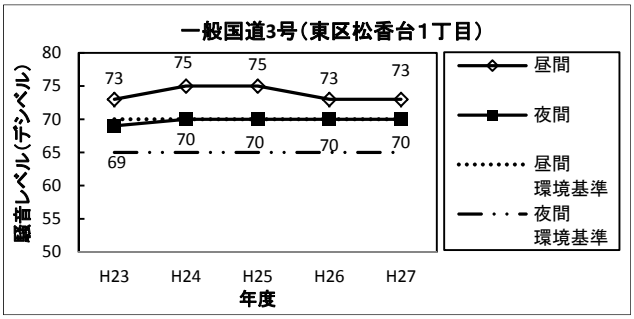

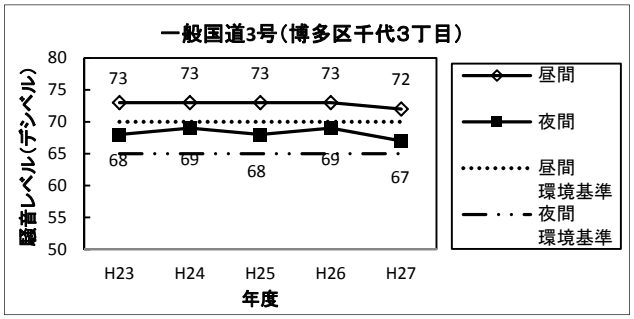

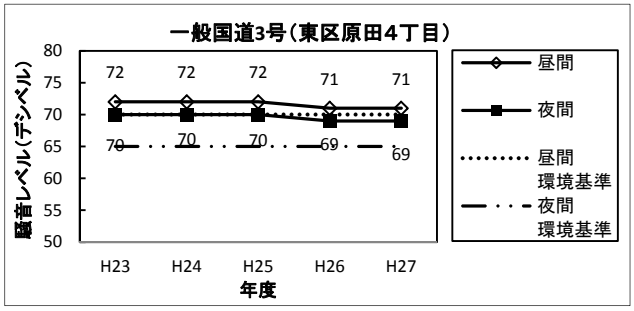

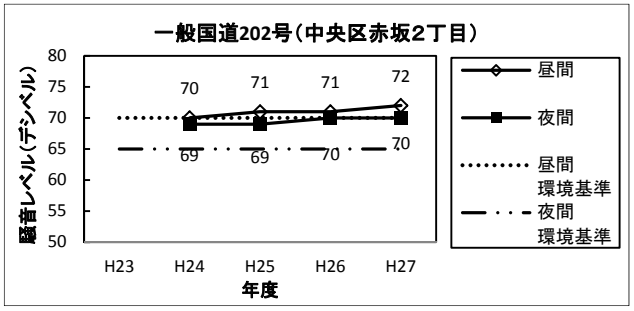

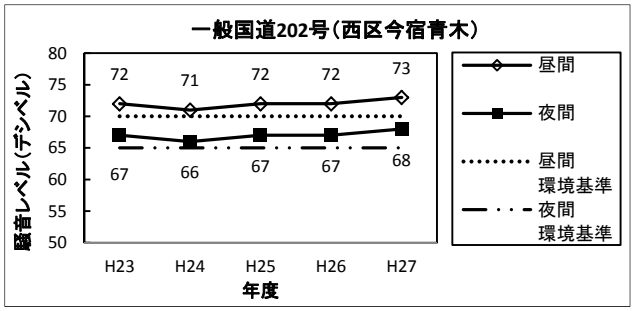

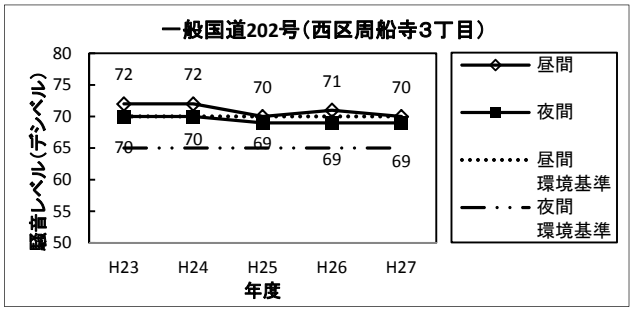

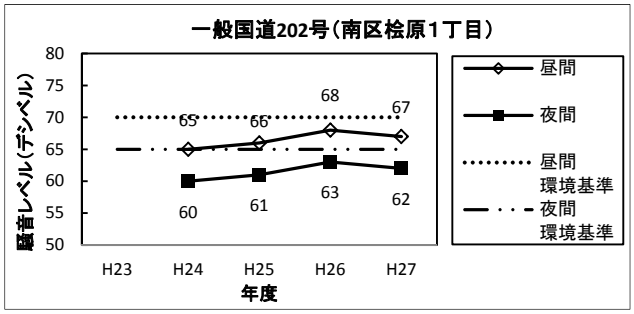

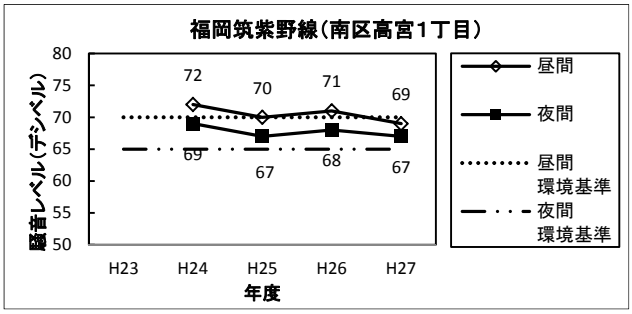

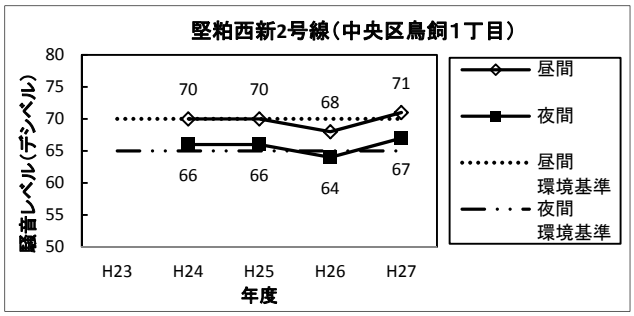

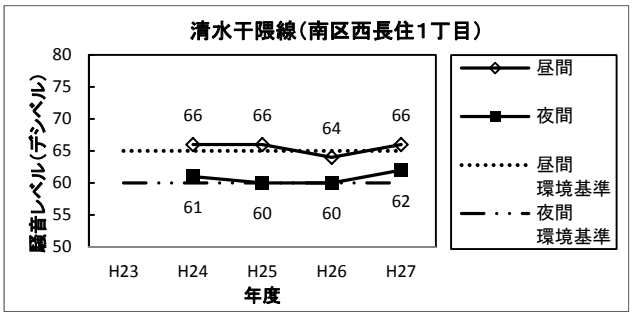

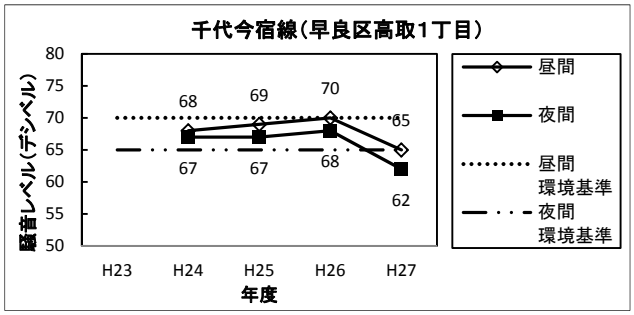

図Ⅲ-1　自動車騒音の経年変化（定点）

Ⅳ　道路交通振動測定結果

平成 27 年度に幹線道路の道路端で道路交通振動を測定した結果を表Ⅳ-1 に示す。振動レベルの測定を行った 11 地点で、要請限度を超過する地点はなかった。

表Ⅳ-1　道路交通振動測定結果

（単位：デシベル）

No.	路　線　名	評価区間番号	測定地点住所	測定期間	測定結果(L_{10})		（参考）要請限度	
					昼間	夜間	昼間	夜間
1	一般国道3号（現道）	10010-4	福岡市東区松香台1丁目23	H27.10.14 ～ H27.10.15	38	34	65	60
2	一般国道3号（現道）	10090-1	福岡市博多区千代3丁目18-3	H27.10.14 ～ H27.10.15	47	43	70	65
3	一般国道3号（バイパス）	10210-1	福岡市東区原田4丁目33	H27.10.14 ～ H27.10.15	42	41	70	65
4	一般国道202号（現道）	10310-1	福岡市中央区赤坂2丁目4-3	H27.10.28 ～ H27.10.29	47	42	70	65
5	一般国道202号（現道）	10390-4	福岡市西区今宿青木1020-1	H27.10.28 ～ H27.10.29	43	36	65	60
6	一般国道202号（現道）	10410-1	福岡市西区周船寺3丁目19-2	H27.10.28 ～ H27.10.29	42	39	70	65
7	一般国道202号（バイパス）	10490-1	福岡市南区桧原1丁目30	H27.10.20 ～ H27.10.21	34	27	65	60
8	福岡筑紫野線	40090-3	福岡市南区高宮1丁目2-23	H27.10.20 ～ H27.10.21	45	42	70	65
9	堅粕西新2号線	80180-2	福岡市中央区鳥飼1丁目4-49	H27.10.28 ～ H27.10.29	47	41	65	60
10	清水干隈線	80210-4	福岡市南区西長住1丁目7-30	H27.10.20 ～ H27.10.21	36	31	65	60
11	千代今宿線	80260-2	福岡市早良区高取1丁目1-40	H27.10.28 ～ H27.10.29	36	34	70	65