

東油山城南ハイツ建築協定書

(目的)

第1条 この協定は、建築基準法（昭和25年法律第201号。以下「法」という。）及び福岡市建築協定条例（昭和48年福岡市条例第28号）の規定に基づき、第5条に定める建築協定区域内における建築物の敷地、位置、構造、用途及び形態に関する基準を協定し、住宅地としての環境を高度に維持増進することを目的とする。

(名称)

第2条 この協定は、東油山城南ハイツ建築協定と称する。

(定義)

第3条 この協定における用語の意義は、法及び建築基準法施行令（昭和25年政令第338号。以下「令」という。）に定めるところによる。

(協定の締結)

第4条 この協定は、次条に定める建築協定区域の土地の所有者及び建築物の所有を目的とする借地権を有する者（以下「土地の所有者等」という。）の全員の合意により締結する。

(建築協定区域)

第5条 この協定の目的となる土地の区域（以下「協定区域」という。）は、別添土地の区画割配置図に示す区域とする。

- (1) 福岡市城南区東油山一丁目22番1ほか99筆
- (2) 協定区域の面積：21,026.22 m²

(建築協定区域隣接地)

第6条 協定区域に隣接した土地であって、協定区域の一部にすることにより建築物の利用の増進及び土地の環境の改善に資するものとして協定区域の土地となることを協定区域の土地の所有者等が希望するものを建築協定区域隣接地（以下「隣接地」という。）に定め、その区域を別添土地の区画割配置図に示す区域とする。

- (1) 隣接地の区域：福岡市城南区東油山一丁目24番5ほか5筆
- (2) 隣接地の区域の面積：1,049.33 m²

(認可公告後に協定に加わる手続)

第7条 隣接地の区域内の土地に係る土地の所有者等は、この協定の認可の公告のあった日

以後いつでも、当該土地に係る土地の所有者等の全員の合意により、福岡市長に対して書面でその意思を表示することにより、この協定に加わることができる。

(建築物に関する基準)

第8条 協定区域内の建築物の敷地、位置、構造、用途及び形態は、次の各号に定める基準に適合しなければならない。

(1) 建築物の用途は、法第48条第1項に定める建築物のうち、次に定める建築物以外の建築物は建築してならない。

イ) 1戸建個人専用住宅(2世帯住宅も含む。)

ただし、別表(Ⅱ)に掲げる区画については、住宅で事務所、店舗、その他これに類する用途を兼ねるもののうち、建築基準法施行令(以下「令」という。)第130条の3で定めるものはこの限りでない。

ロ) 診療所

ハ) 巡査派出所、公衆電話所その他これらに類する令第130条の4で定める公益上必要な建築物

(2) 建築物は1区画1戸建とする。

ただし、2区画以上の区画に1戸の建築物を建築することはこの限りでない。

(3) 建築物の外壁又はこれに代わる柱の面から道路境界線までの距離は1.5メートル以上とし、隣地境界線までの距離は壁面で1.0メートル以上とする。

ただし、1.5メートル及び1.0メートル未満の距離にある建築物又は建築物の部分が次の各号の一つに該当する場合はこの限りではない。

イ) 外壁又はこれに代わる柱の中心線の長さの合計が3.0メートル以下であること。

ロ) 物置その他これに類する用途に供し、軒の高さが2.3メートル以下で、かつ、床面積の合計が5平方メートル以下であること。

ハ) 車庫(壁は設けないこと。)

(4) 区画の再分割はしてはならない。

ただし、再分割した後の敷地が200平方メートルを超える場合は、この限りでない。

(5) 敷地地盤高は、原則として変更してはならない。

ただし、造園工事、車庫及び玄関等出入口へのアプローチとなる部分で軽微な変更はこの限りでない。

(6) 別表(Ⅲ)に掲げる区画については2階建以下とする。

(7) 本協定の昭和61年の認可の際現に存する擁壁(道路に面する側に限る。)の天端からはねだす利用(塀及び柵等の設置を含む。)はしてはならない。

(8) 別表(Ⅳ)に掲げる区画については、建築物の高さは、前面道路に接する敷地の地盤面より6.2メートルを超えてはならない。

(有効期間及び効力の継承)

第9条 この協定の有効期間は、福岡市長の認可の公告のあった日から10年間とし、期間満了前に土地所有者等の過半の申し出がない場合は、さらに10年間延長するものとする。

2 この協定は、前項の認可の公告のあった日以後において、有効期間内に土地の所有者等となった者に対しても、その効力があるものとする。

(協定の変更及び廃止)

第10条 この協定で定める協定区域、隣接地、建築物に関する基準、有効期間及び協定違反した場合の措置を変更しようとするときは、土地の所有者等の全員の合意をもってその旨を定め、これを福岡市長に申請し、認可を受けなければならない。

2 この協定を廃止しようとするときは、土地の所有者等の過半数の合意をもってその旨を定め、これを福岡市長に申請し、認可を受けなければならない。

(協定運営委員会)

第11条 この協定の運営に関する事項を処理するために東油山城南ハイツ建築協定運営委員会(以下「委員会」という。)を設置する。

2 委員会は、土地の所有者等(所有権又は借地権を共有する者の場合は、その代表者。次条第6項で同じ。)の互選により選出された委員若干名をもって組織する。

3 委員の任期は、2年間とする。ただし、補欠の任期は、前任者の残任期間とする。

4 委員は、再任を妨げない。

(役員)

第12条 委員会には次の各号に定める役員を置く。

(1) 委員長 1名

(2) 副委員長 1名

(3) 会計 1名

(4) 監査 1名

2 委員長は、委員の互選により選出し、副委員長、会計及び監査は、委員の中から委員長が定める。

3 委員長は、委員会を代表し、この協定の運営に関する事務を総括する。

4 副委員長は、委員長を補佐し、委員長に事故のあるときは、その職務を代理する。

5 会計は、この協定の運営に関する経理事務を処理する。

6 監査は、委員会の財務状況及び執行状況を監査し、その結果を土地の所有者等に報告する。

7 委員会の運営、経費及び議事に関する必要な事項は、別に定める。

(委員会の承認)

第13条 協定区域に建築物の建築等をしようとする者は、委員会へ建築計画承認申請書(様式第1号)により申請したうえで委員会の承認を得なければならない。

この場合において、法第6条で定める建築確認申請を要するものについては、建築確認を申請する前に委員会の承認を得なければならない。

- 2 土地の所有者等は、土地の所有権及び建築物の所有を目的とする借地権(以下「所有権等」という。)を移転する場合は、所有権等を移転する前に所有権等移転届(様式第2号)により委員会に届け出るとともに、新たに土地の所有者等になる者(以下「新たな土地の所有者等」という。)に対し、この協定を説明しなければならない。
- 3 新たな土地の所有者等は、前項の説明を受けた後に、この協定を継承する旨の約諾書(様式第3号)を委員会に届け出なければならない。

(協定違反した場合の措置)

第14条 委員長は、この協定に違反した者(以下「違反者」という。)があった場合には、委員会の決議に基づき、違反者に対し、相当の猶予期間を付して、当該違反行為を是正するために必要な措置をとることを文書で請求するものとする。

- 2 前項の請求があった場合には、違反者は、これに従わなければならない。
- 3 違反者に対する措置については、有効期間満了後もなおその効力を有する。

(裁判所への提訴)

第15条 前条第1項の請求があった場合において、違反者がその請求に従わないときは、委員長は、委員会の決議に基づき、その強制履行又は当該違反者の費用を以って第三者にこれをなさしめることを裁判所へ提訴するものとする。

- 2 前項の提訴の手續等に要する一切の費用等は、違反者の負担とする。

附 則

(効力の発生)

- 1 この協定は、福岡市長の認可の公告があった日から効力を生ずる。

(認可通知書の保管等)

- 2 この協定の認可後は、認可通知書(副)を委員長が保管し、その写しを土地の所有者等の全員に配布する。

(適用の除外)

- 3 この協定の認可公告のあった日前に存する建築物又は現に建築、修繕若しくは模様替の工事中の建築物(以下「既存建築物」という。)については、この協定の規定は適用しない。

ただし、この協定の認可公告のあった日以後に、当該既存建築物を増築し、改築し又は移転する場合は、当該増築し、改築し又は移転する部分については、この協定の規定を適用する。

建築計画承認申請書

東油山城南ハイツ建築協定運営委員会
委員長 様

申請者 住所
氏名 印
連絡先(TEL)

土地の地番		福岡市城南区東油山一丁目	
建築 計 画 の 概 要	種 別	新築・増築・改築・用途変更	
	用 途	戸建専用住宅・兼用住宅・共同住宅・その他 ()	
	敷地面積	m ²	※増改築の場合は、増改築後の内容を記入してください。
	建築面積	m ²	
	延べ面積 (兼用部分面積)	m ² (m ²)	
	階 数	階	
	高 さ	m	
	軒の高さ	m	
添 付 図 書	1. 配置図 2. 平面図 3. 立面図 4. 外構計画図		
申請者代理人	住所 氏名	TEL () 印	

平成 年 月 日	
(あて先) 様	
当該建築計画について、承認します。・不承認とします。	
不承認の理由	
〔 〕	
東油山城南ハイツ建築協定運営委員会 委員長 印	

所有権等移転届

東油山城南ハイツ建築協定運営委員会
委員長 様

私は、東油山城南ハイツ建築協定における協定区域内の土地の所有権又は借地権を下記のとおり変更することを届け出ます。

なお、新たな土地の所有者等となる者に対して、当該建築協定の内容等について説明します。

平成 年 月 日
住所
氏名

印

記

1. 新たな土地の所有者等の住所及び氏名
住所
氏名
2. 所有権等に移転した土地の所在及び地番
福岡市城南区東油山一丁目

約 諾 書

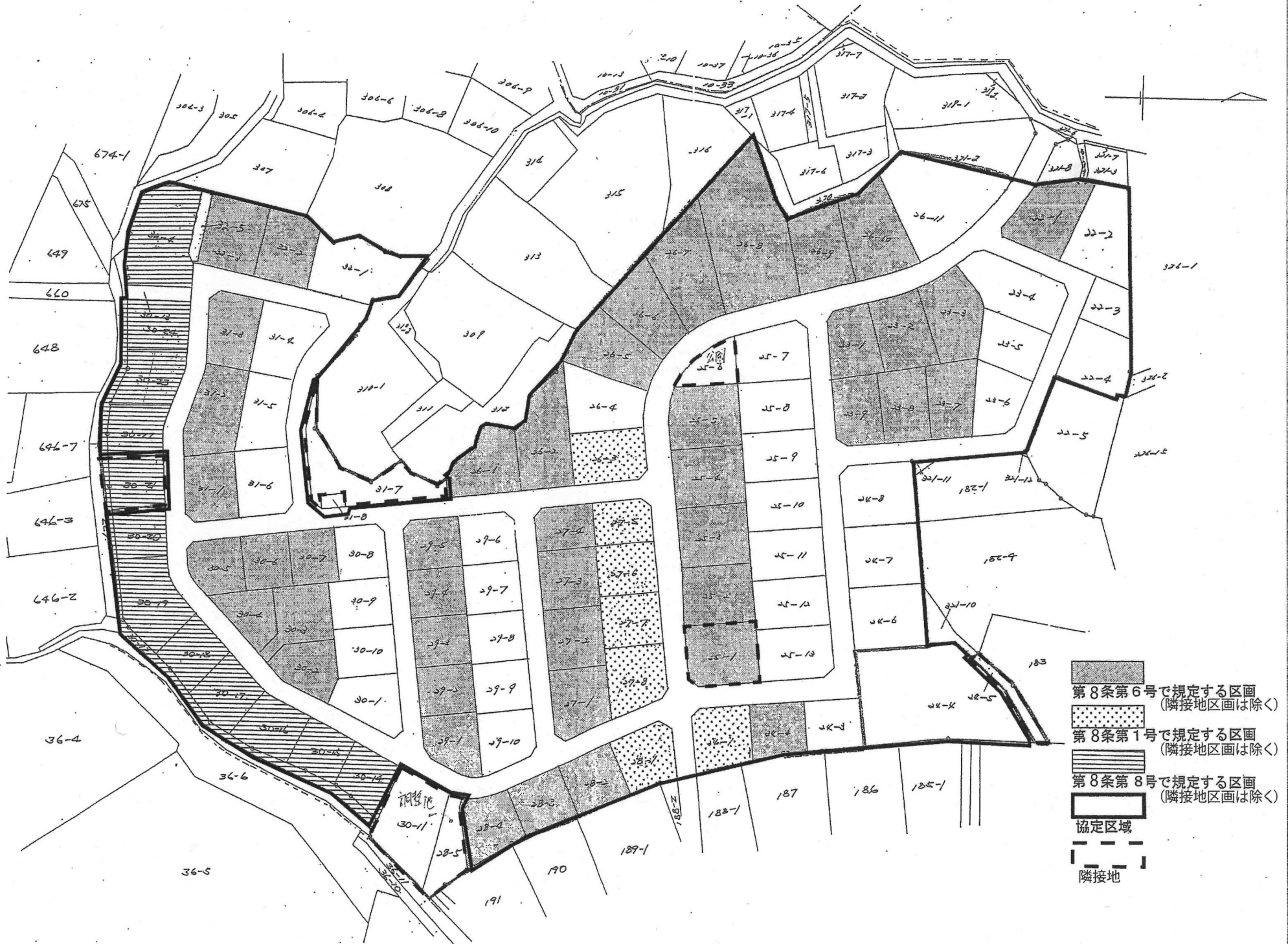
東油山城南ハイツ建築協定運営委員会
委員長 様



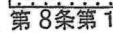


私は、 氏から、東油山城南ハイツ建築協定の説明を受け、当該建築協定について承知するとともに、当該建築協定を遵守することを約諾します。

平成 年 月 日
住所
氏名

印

○当該建築協定に係る土地の所在及び地番
福岡市城南区東油山一丁目



- 
 第8条第6号で規定する区画
 (隣接地区画は除く)
- 
 第8条第1号で規定する区画
 (隣接地区画は除く)
- 
 第8条第8号で規定する区画
 (隣接地区画は除く)
- 
 協定区域
- 
 隣接地

別表 (I)

地 番	区画数	摘 要
22-1 ~ 22-4	4	
23-1 ~ 23-9	9	東油山1丁目182-5、182-7を含む
24-1 ~ 24-3	3	
24-6 ~ 24-8	3	東油山1丁目182-2、182-5を含む
25-1 ~ 25-5	5	
25-7 ~ 25-13	7	
26-1 ~ 26-11	11	
27-1 ~ 27-8	8	
28-1 ~ 28-4	4	
29-1 ~ 29-10	10	
30-1 ~ 30-10	10	
31-1 ~ 31-6	6	
32-1 ~ 32-4	4	
30-14 ~ 30-24	11	30-12 については左記の 11区画の所有者が、各人の固有の所有面積の比に応じた持分で共有する。
合 計	95	

※隣接地は除く

別表 (II) (第6条第1号)

24-1	27-6
28-1	27-5
27-8	26-3
27-7	—

(7区画)
※隣接地は除く

別表 (IV) (第6条第8号)

30-14	30-20
30-15	30-21
30-16	30-22
30-17	30-23
30-18	30-24
30-19	32-4

(12区画)
※隣接地は除く

別表 (III) (第6条第6号)

22-1	26-5	29-3
23-1	26-6	29-4
23-2	26-7	29-5
23-3	26-8	30-2
23-7	26-9	30-3
23-8	26-10	30-4
23-9	27-1	30-5
24-2	27-2	30-6
25-1	27-3	30-7
25-2	27-4	31-1
25-3	28-2	31-2
25-4	28-3	31-3
25-5	28-4	32-2
26-1	29-1	32-3
26-2	29-2	—

(44区画)
※隣接地は除く

※地番は分筆や合筆により異なる場合があります。

東油山城南ハイツ建築協定 配置図

