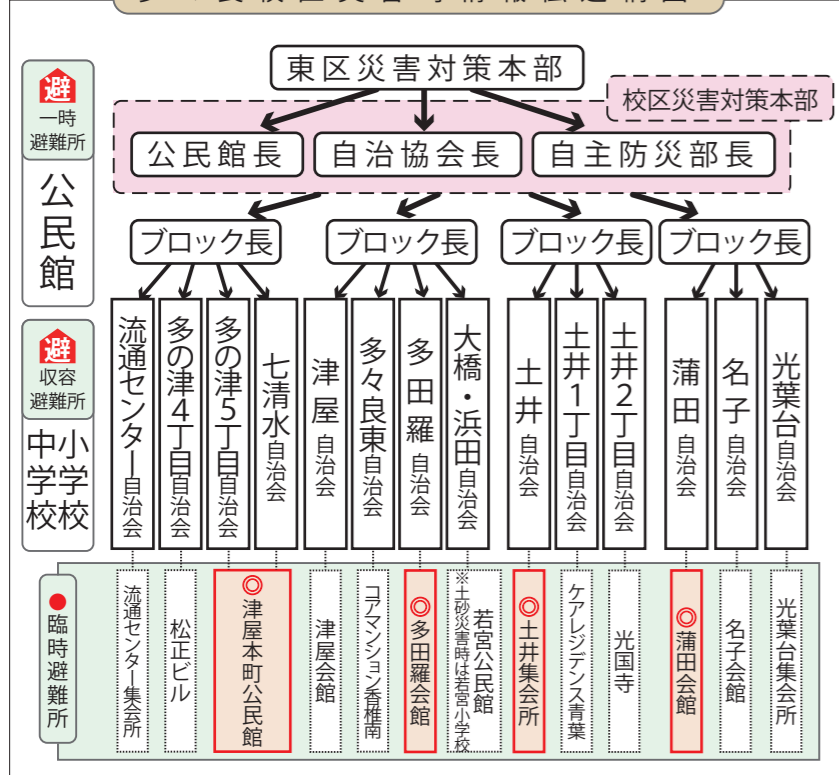


多々良校区安全安心マップ

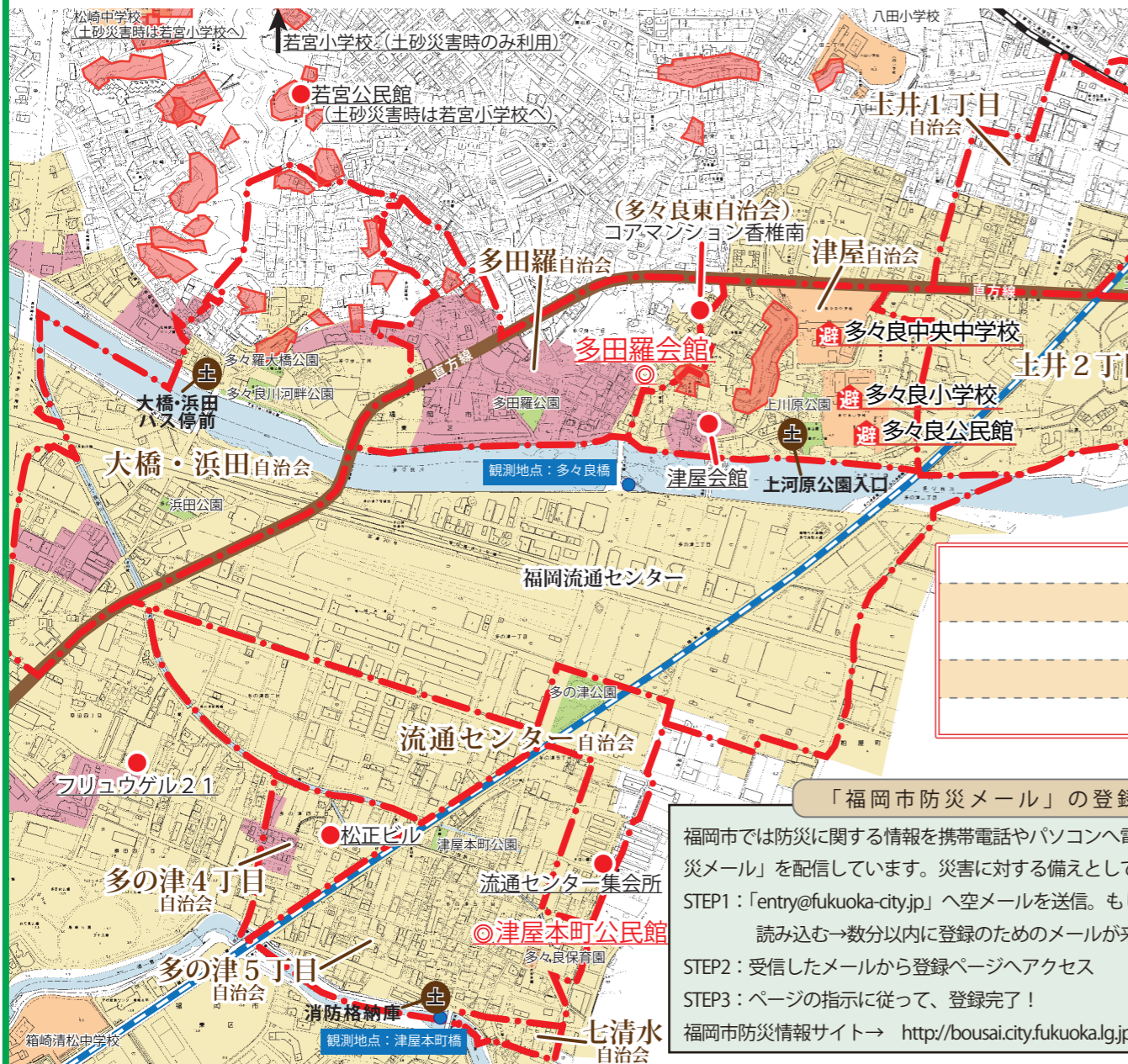
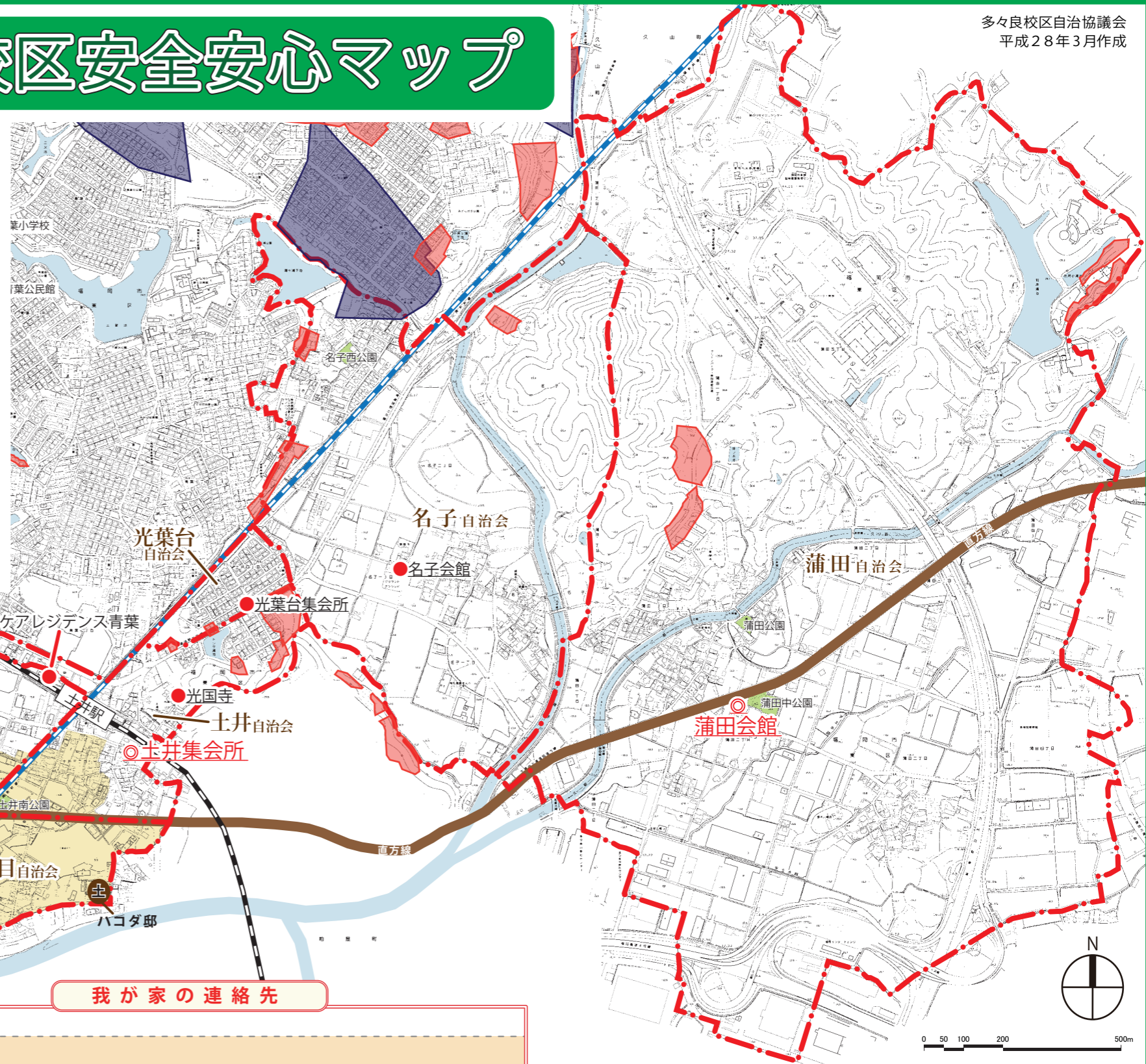
多々良校区災害時情報伝達網図



この伝達網図は災害時の警報の発令、避難情報を行政から校区、校区から自治会へ伝達する連絡網と体制を表しています。

校区住民の皆様への最終的な連絡は、各自治会毎にその仕組みが検討されています。避難情報が発令された場合、自らの判断で安全な避難ができるよう、最寄りの避難所の確認が必要です。

● **ブロック拠点避難所**
ブロックの情報を集約する拠点となる避難所



我が家の連絡先

「福岡市防災メール」の登録案内

福岡市では防災に関する情報を携帯電話やパソコンへ電子メールで提供する「防災メール」を配信しています。災害に対する備えとして是非お役立てください。

STEP1: 「entry@fukuoka-city.jp」へ空メールを送信。もしくは下記QRコードを読み込む→数分以内に登録のためのメールが来ます。

STEP2: 受信したメールから登録ページへアクセス

STEP3: ページの指示に従って、登録完了!

福岡市防災情報サイト → <http://bousai.city.fukuoka.lg.jp>



避難所

多々良小学校	092-691-3361
多々良中央中学校	092-691-3911
多々良公民館	092-691-3767
蒲田会館	(電話なし)
土井集会所	092-691-9754
多田羅会館	(電話なし)
津屋本町公民館	092-622-6810

緊急連絡

東警察署	092-643-0110
東消防署	092-683-0119
東区災害対策本部	092-645-1007
災害情報ダイヤル	0180-99-9595
九州電力コールセンター	0120-986-204
西部ガス	092-633-2345
水道サービス公社	092-532-1010

緊急対応病院

救急医療情報センター	092-471-0099
------------	--------------

【凡例】

- 浸水想定区域 (1.0m~2.0m)
- 浸水想定区域 (1.0m未満)
- 急傾斜地 (がけ崩れ)
- 土石流 ※特別警戒区域 および警戒区域
- 自治会区域
- 土 土のう設置場所